

BẢN TIN DỰ BÁO NƯỚC DÂNG VÀ SÓNG TRONG ATND

(Lúc 13 giờ – 06Z ngày 01/09/2019)

Bảng giá trị nước dâng trong ATND lớn nhất tại một số điểm ven biển

Tỉnh	Địa danh	ND lớn nhất		
		Giá trị (cm)	Giờ	Ngày / tháng
Quảng Ninh	Đầm Hà	36	4	2/9
	Cửa Ông	33	7	2/9
Hải Phòng	Hải An	35	4	2/9
	Kiến Thụy	34	11	3/9
	Hòn Dấu	34	12	3/9
	Bạch Long Vĩ	27	9	3/9
Thái Bình	Thái Thụy	35	11	3/9
Nam Định	Hải Hậu	36	11	3/9
Ninh Bình	Kim Sơn	36	12	3/9
Thanh Hóa	Quảng Xương	38	12	3/9
Nghệ An	Diễn Châu	44	14	3/9
	Hòn Ngư	43	14	3/9
Hà Tĩnh	Thạch Hà	45	13	3/9
Quảng Bình	Quảng Trạch	31	12	3/9
	Quảng Ninh	29	7	4/9
Quảng Trị	Gio Linh	29	7	4/9
	Cồn Cỏ	27	7	4/9

Vùng Biển	Độ cao sóng biển dự báo trong 48 giờ		
	Độ cao sóng (m)	Hướng thịnh hành	Ghi chú
Khu vực ven bờ			
Bắc vịnh Bắc Bộ	0.3 - 2.6	Đông Bắc, Đông Nam, Đông	Cảnh báo
Nam vịnh Bắc Bộ	1.0 - 2.2	Đông Nam, Tây Nam, Nam	Cảnh báo
Quảng Trị đến Quảng Ngãi	0.6 - 2.3	Tây, Tây Nam	Cảnh báo
Bình Định đến Ninh Thuận	1.2 - 2.6	Tây Nam, Nam	Cảnh báo
Bình Thuận đến Cà Mau	0.3 - 2.2	Tây Nam	Cảnh báo
Cà Mau đến Kiên Giang	0.3 - 1.3	Tây, Tây Nam	
Khu vực ngoài khơi			
Quần đảo Hoàng Sa	2.2 - 3.1	Tây Nam, Nam	Cảnh báo
Quần đảo Trường Sa	1.2 - 2.3	Tây, Tây Nam	Cảnh báo
Bắc Biển Đông	2.0 - 4.8	Tây Nam, Nam	Cảnh báo
Giữa Biển Đông	1.0 - 3.0	Tây Nam, Tây	Cảnh báo
Nam Biển Đông	0.5 - 2.2	Tây, Tây Nam	Cảnh báo

Tin phát lúc: 13 giờ 00

Thời điểm phát tin dự báo tiếp theo: 19 giờ 00 ngày 01/09/2019

Người xây dựng bản tin : Lê Đức Quyền

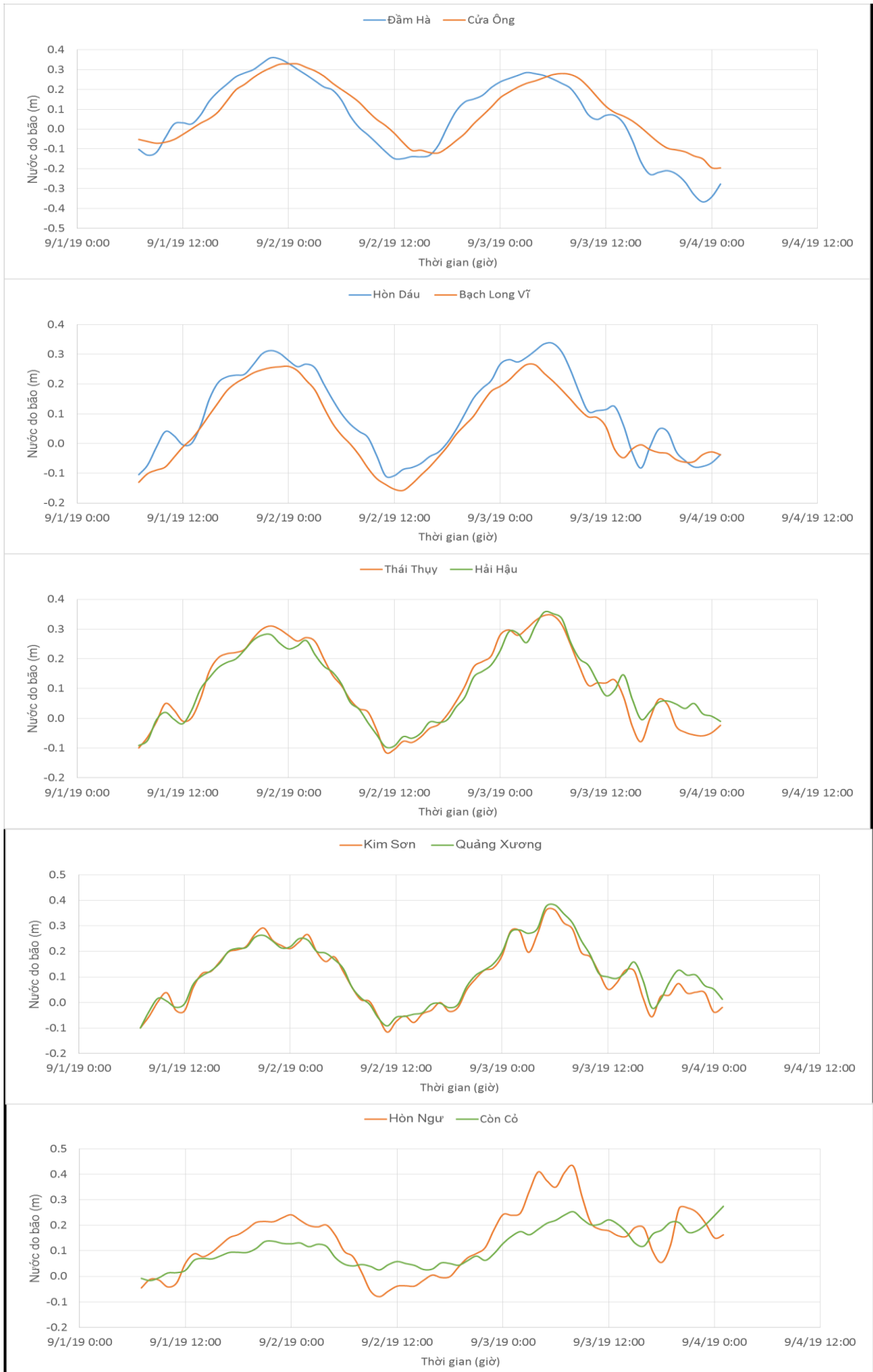
Người soát bản tin: Nguyễn Thị Thanh

Nhận định:

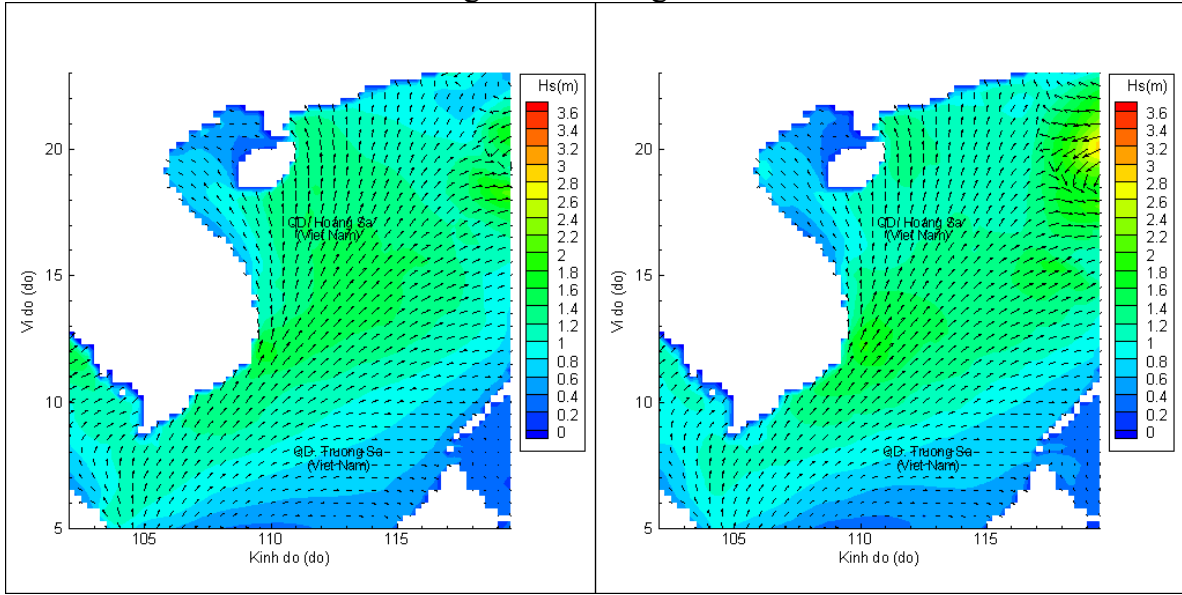
Vào lúc 13 giờ ngày 01/09 Áp thấp nhiệt đới (ATNĐ) ở vào khoảng 19.47 độ vĩ Bắc và 115.68 độ kinh Đông cách quần đảo Hoàng Sa Việt Nam khoảng 404,6 km về phía Đông Bắc. ATNĐ tiếp tục di chuyển theo hướng Tây và có khả năng mạnh lên thành bão

Dự báo trong khoảng 12 giờ tới vị trí tâm ATNĐ ở vào khoảng 19.9 độ vĩ Bắc 112.6 độ kinh Đông tiếp tục di chuyển theo hướng Tây. Do ảnh hưởng trực tiếp từ ATNĐ khu vực Bắc Biển Đông sóng biển có thể lên tới 4.8m. Ngoài ra một số khu vực như : Nam Vịnh Bắc Bộ, Quảng Trị đến Quảng Ngãi, Giữa Biển Đông độ cao sóng có thể lên tới 3 m. Bên cạnh đó, khu vực quần đảo Hoàng Sa và Trường Sa sóng cũng lên đến trên 3m.

Biến trình nước dâng do bão tại các vị trí ảnh hưởng của ATND

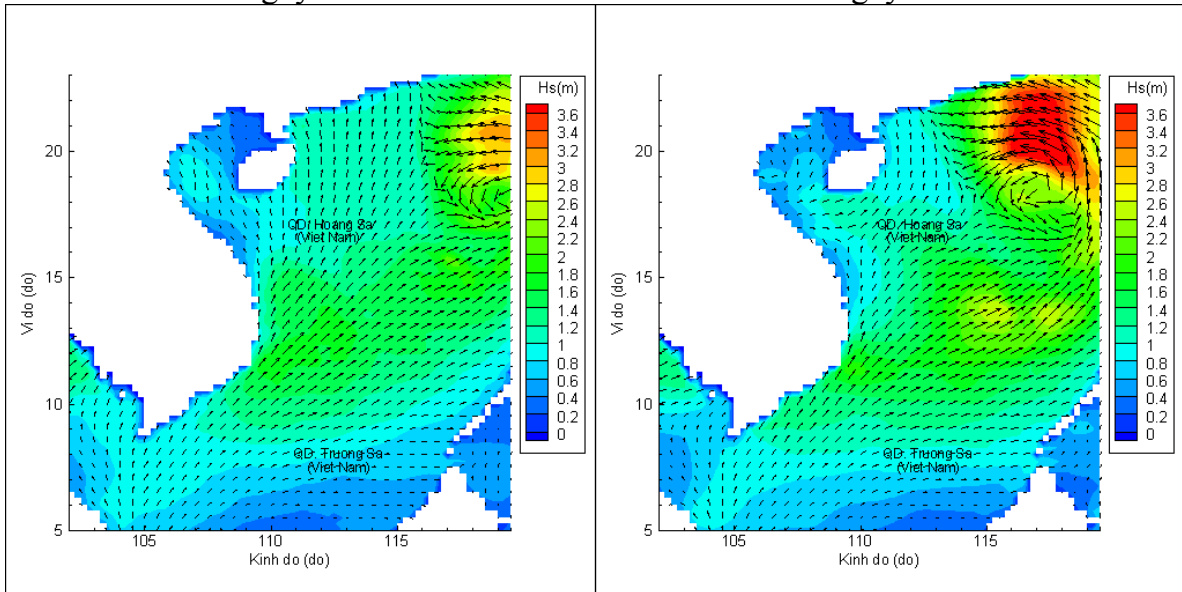


Phân bố độ cao sóng ven bờ và ngoài khơi biển Việt Nam



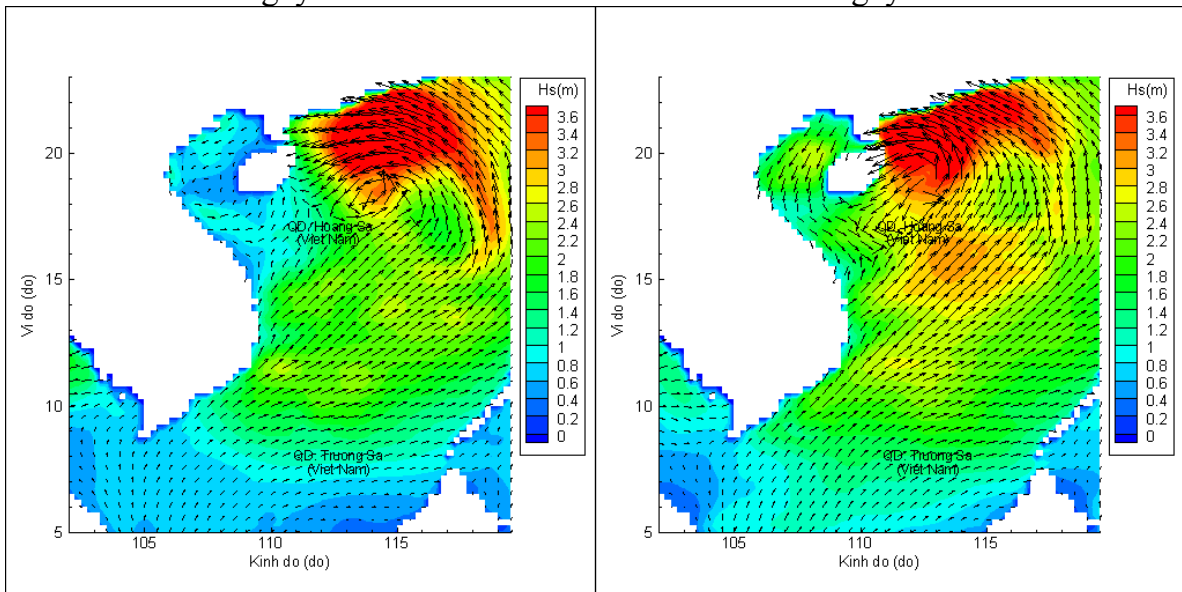
Lúc 13h ngày 01/09/2019

Lúc 19h ngày 01/09/2019



Lúc 01h ngày 02/09/2019

Lúc 13h ngày 02/09/2019



Lúc 01h ngày 03/09/2019

Lúc 13h ngày 03/09/2019