

BẢN TIN DỰ BÁO NƯỚC DÂNG VÀ SÓNG TRONG ATND

(Lúc 01 giờ – 18Z ngày 01/09/2019)

Bảng giá trị nước dâng trong ATND lớn nhất tại một số điểm ven biển

| Tỉnh | Địa danh | ND lớn nhất | | |
|------------|-------------|--------------|-----|--------------|
| | | Giá trị (cm) | Giờ | Ngày / tháng |
| Thái Bình | Thái Thụy | 34 | 16 | 4/9 |
| Nam Định | Hải Hậu | 37 | 17 | 4/9 |
| Ninh Bình | Kim Sơn | 39 | 17 | 4/9 |
| Thanh Hóa | Quảng Xương | 48 | 18 | 4/9 |
| Nghệ An | Diễn Châu | 54 | 19 | 4/9 |
| | Hòn Ngư | 53 | 19 | 4/9 |
| Hà Tĩnh | Thạch Hà | 50 | 19 | 4/9 |
| Quảng Bình | Quảng Trạch | 42 | 16 | 4/9 |
| | Quảng Ninh | 40 | 16 | 4/9 |
| Quảng Trị | Gio Linh | 38 | 16 | 4/9 |
| | Cồn Cỏ | 36 | 15 | 4/9 |

| Vùng Biển | Độ cao sóng biển dự báo trong 48 giờ | | |
|---------------------------|--------------------------------------|------------------------|----------|
| | Độ cao sóng (m) | Hướng thịnh hành | Ghi chú |
| Khu vực ven bờ | | | |
| Bắc vịnh Bắc Bộ | 0.3 - 3.7 | Đông Bắc, Đông | Cảnh báo |
| Nam vịnh Bắc Bộ | 2.3 - 3.7 | Bắc, Đông Bắc | Cảnh báo |
| Quảng Trị đến Quảng Ngãi | 1.1 - 3.6 | Nam, Tây Nam | Cảnh báo |
| Bình Định đến Ninh Thuận | 1.8 - 3.7 | Tây Nam, Nam | Cảnh báo |
| Bình Thuận đến Cà Mau | 0.3 - 3.0 | Tây Nam | Cảnh báo |
| Cà Mau đến Kiên Giang | 0.3 - 2.2 | Nam, Tây, Tây Nam | Cảnh báo |
| Khu vực ngoài khơi | | | |
| Quần đảo Hoàng Sa | 2.1 - 3.6 | Tây Nam, Nam, Tây | Cảnh báo |
| Quần đảo Trường Sa | 1.7 - 3.1 | Tây, Tây Nam | Cảnh báo |
| Bắc Biển Đông | 1.7 - 4.7 | Tây Nam, Nam, Đông Nam | Cảnh báo |
| Giữa Biển Đông | 1.4 - 3.9 | Tây Nam | Cảnh báo |
| Nam Biển Đông | 0.8 - 3.1 | Tây, Tây Nam | Cảnh báo |

Tin phát lúc: 01 giờ 00

Thời điểm phát tin dự báo tiếp theo: 07 giờ 00 ngày 02/09/2019

Người xây dựng bản tin : Lê Đức Quyền

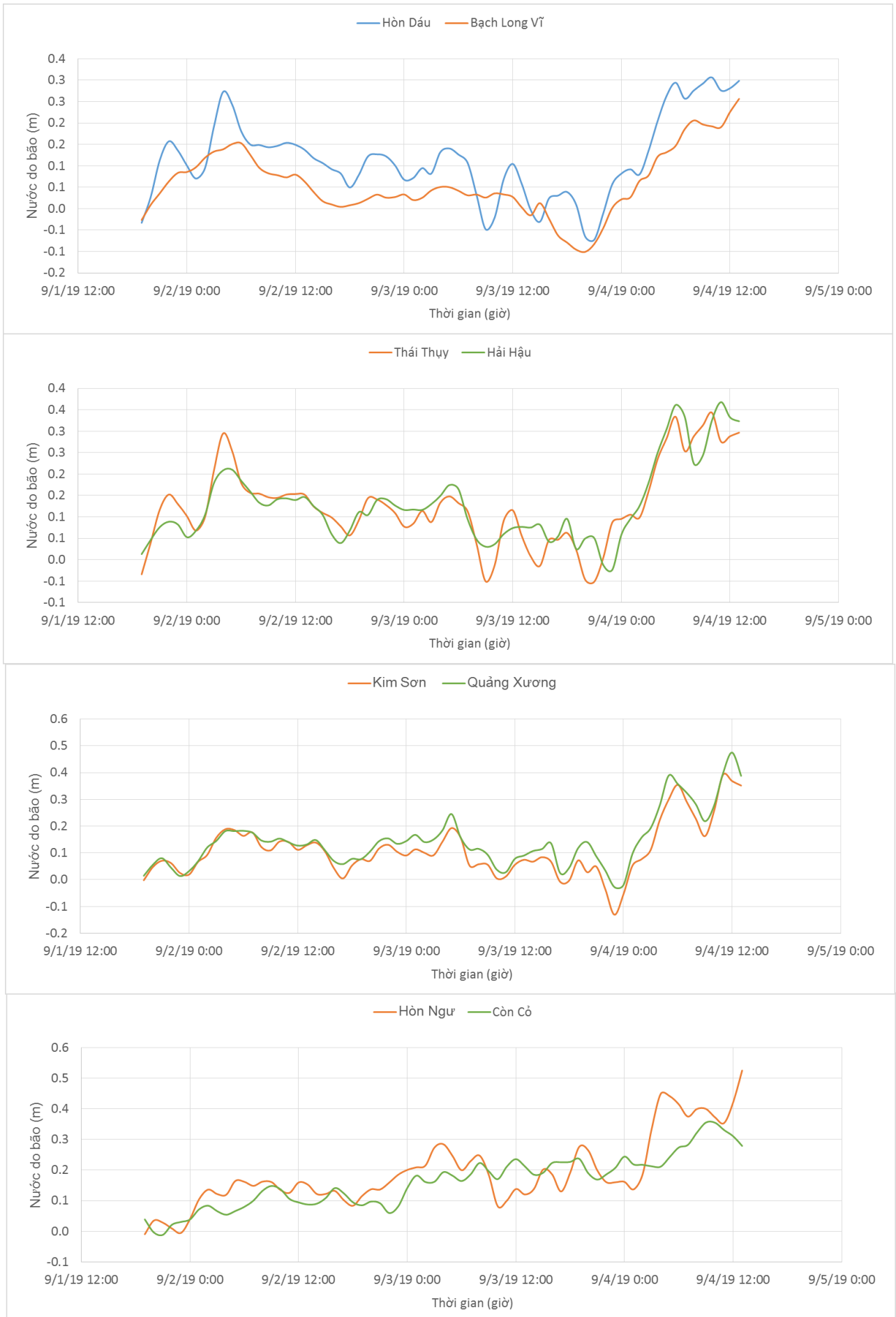
Người soát bản tin: Lê Quốc Huy

Nhận định:

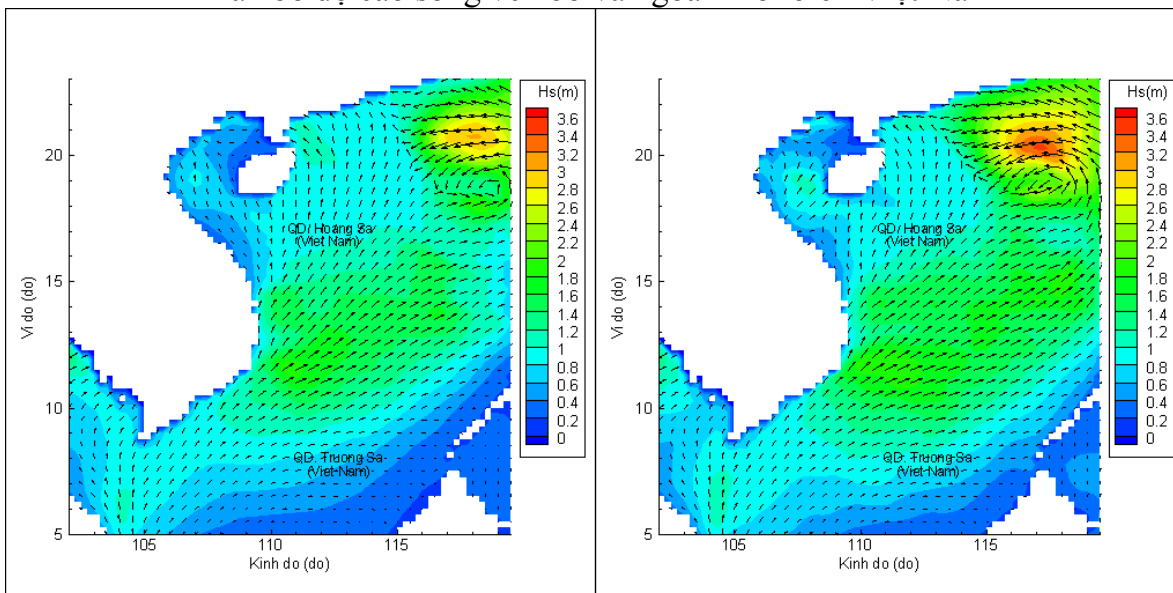
Vào lúc 01 giờ ngày 02/09 Áp thấp nhiệt đới (ATNĐ) ở vào khoảng 18.85 độ vĩ Bắc và 111.88 độ kinh Đông cách quần đảo Hải Nam Trung Quốc khoảng 138 km về phía Đông. ATNĐ tiếp tục di chuyển theo hướng Tây và có khả năng mạnh lên thành bão

Dự báo trong khoảng 12 giờ tới vị trí tâm ATNĐ ở vào khoảng 19.18 độ vĩ Bắc 108.85 độ kinh Đông tiếp tục di chuyển theo hướng Tây. Do ảnh hưởng trực tiếp từ ATNĐ khu vực Bắc Biển Đông, Bắc Vịnh Bắc Bộ sóng biển có thể lên tới từ 3.7 - 4.7 m. Ngoài ra một số khu vực như : Nam Vịnh Bắc Bộ, Quảng Trị đến Quảng Ngãi, Giữa Biển Đông độ cao sóng có thể lên tới từ 3 – 3.9 m. Bên cạnh đó, khu vực quần đảo Hoàng Sa và Trường Sa sóng cũng lên đến trên 3.5m.

Biến trình nước dâng do bão tại các vị trí ảnh hưởng của ATND

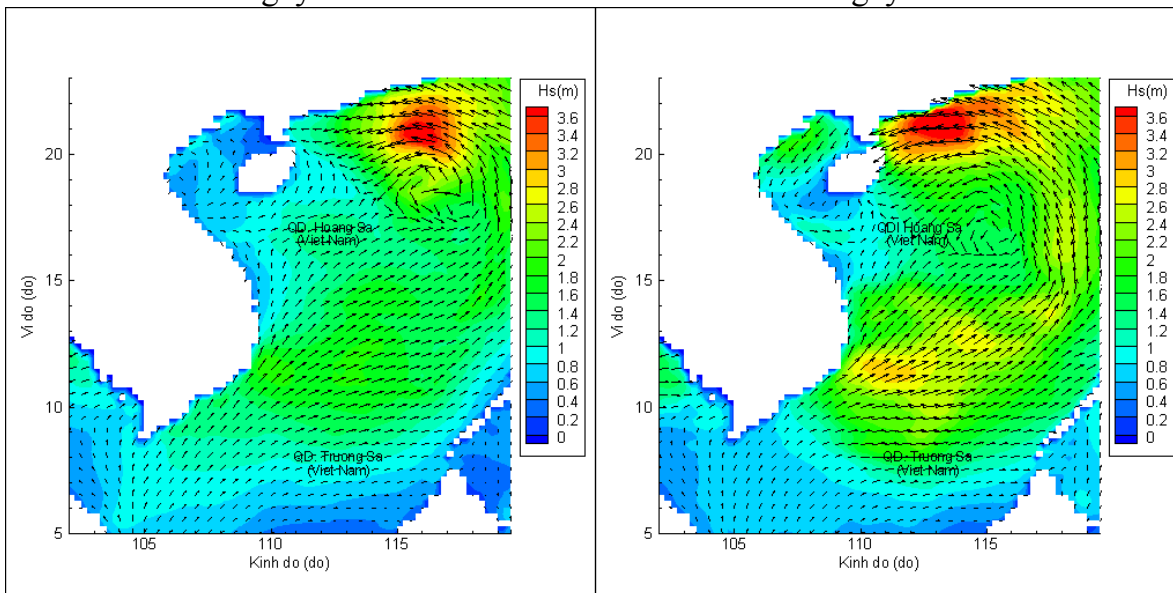


Phân bố độ cao sóng ven bờ và ngoài khơi biển Việt Nam



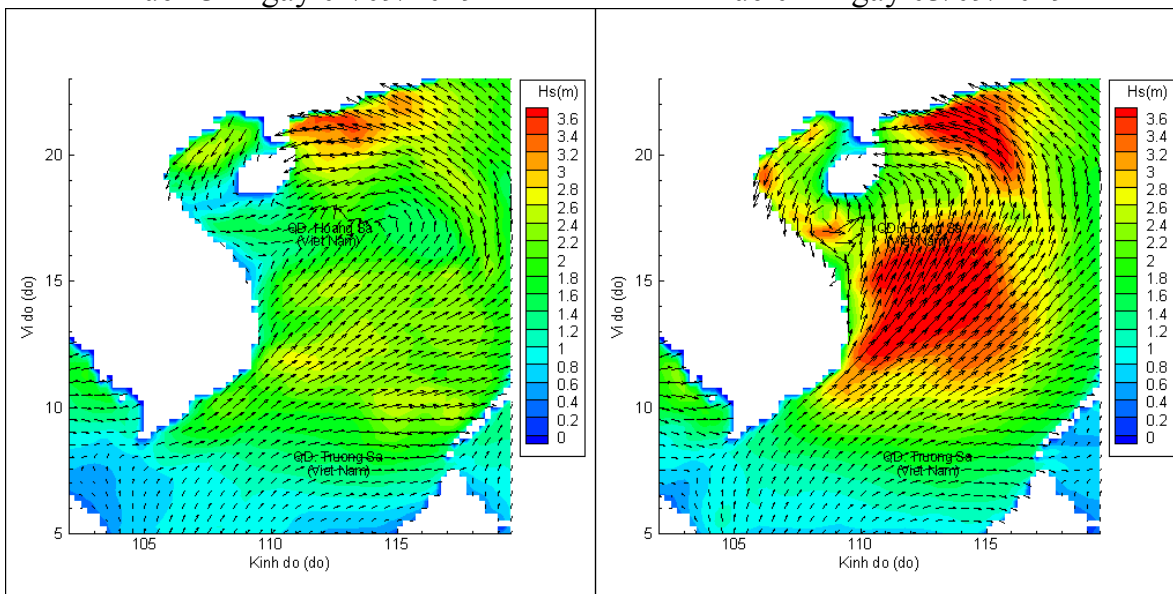
Lúc 01h ngày 02/09/2019

Lúc 07h ngày 02/09/2019



Lúc 13h ngày 02/09/2019

Lúc 01h ngày 03/09/2019



Lúc 13h ngày 03/09/2019

Lúc 01h ngày 04/09/2019