

## BẢN TIN DỰ BÁO NƯỚC DÂNG VÀ SÓNG TRONG ATND

(Lúc 19 giờ – 12Z ngày 03/09/2019)

Bảng giá trị nước dâng trong Áp thấp nhiệt đới và mực nước tổng cộng (MNTC) lớn nhất tại một số điểm ven biển chịu ảnh hưởng của ATND

Tỉnh	Địa danh	ND lớn nhất		
		Giá trị (cm)	Giờ	Ngày / tháng
Thái Bình	Thái Thụy	39	20	4/9
Nam Định	Hải Hậu	38	12	4/9
Ninh Bình	Kim Sơn	37	12	4/9
Thanh Hóa	Quảng Xương	43	14	4/9
Nghệ An	Diễn Châu	53	13	4/9
	Hòn Ngư	53	13	4/9
Hà Tĩnh	Thạch Hà	54	13	4/9
Quảng Bình	Quảng Trạch	40	12	4/9
	Quảng Ninh	36	23	3/9
Quảng Trị	Gio Linh	37	20	3/9
	Cồn Cỏ	30	20	3/9
Thừa Thiên Huế	Hương Trà	36	20	3/9
	Phú Lộc	31	19	3/9
TP. Đà Nẵng	Liên Chiểu	29	19	3/9
	Sơn Trà	29	19	3/9
	Ngũ Hành Sơn	25	20	3/9
	Hoàng Sa	15	18	4/9

Vùng Biển	Độ cao sóng biển dự báo trong 48 giờ		
	Độ cao sóng (m)	Hướng thịnh hành	Ghi chú
<b>Khu vực ven bờ</b>			
Bắc vịnh Bắc Bộ	0.3 - 3.8	Đông Bắc	Cảnh báo
Nam vịnh Bắc Bộ	1.8 - 4.1	Đông Bắc	Cảnh báo
Quảng Trị đến Quảng Ngãi	1.5 - 4.3	Nam, Đông Nam	Cảnh báo
Bình Định đến Ninh Thuận	2.1 - 4.1	Tây Nam, Nam	Cảnh báo
Bình Thuận đến Cà Mau	0.3 - 2.7	Tây Nam	Cảnh báo
Cà Mau đến Kiên Giang	0.3 - 1.8	Tây, Tây Nam	
<b>Khu vực ngoài khơi</b>			
Quần đảo Hoàng Sa	4.0 - 4.4	Nam, Tây Nam	Cảnh báo
Quần đảo Trường Sa	1.2 - 2.9	Tây	Cảnh báo
Bắc Biển Đông	2.5 - 4.5	Tây Nam, Nam	Cảnh báo
Giữa Biển Đông	1.1 - 4.4	Tây Nam, Tây	Cảnh báo
Nam Biển Đông	0.6 - 2.5	Tây, Tây Nam	Cảnh báo

**Tin phát lúc: 19 giờ 00**

Thời điểm phát tin dự báo tiếp theo: 01 giờ 00 ngày 04/09/2019

Người xây dựng bản tin : Trần Văn Mỹ

Người soát bản tin: Lê Quốc Huy

**Nhận định:**

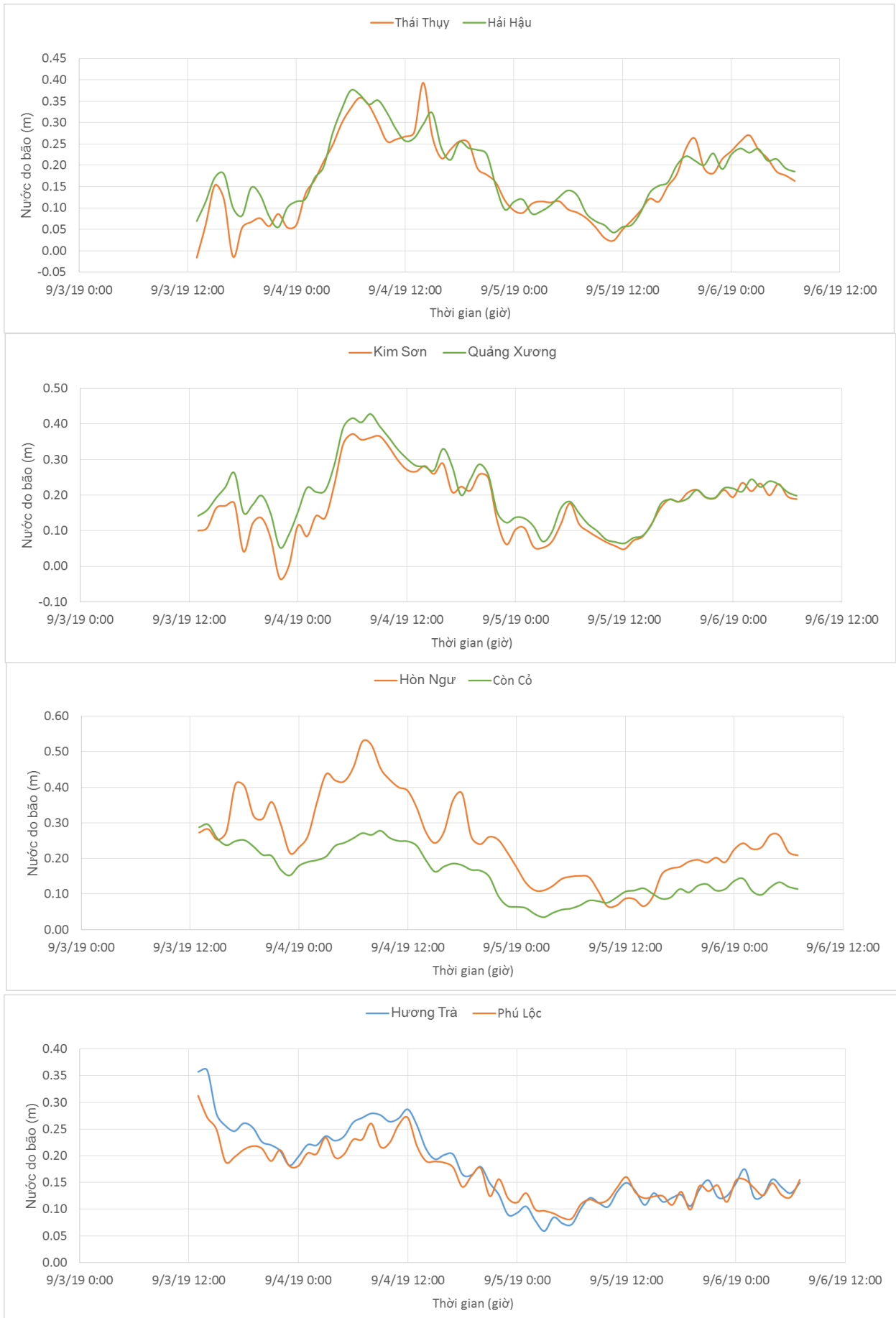
Vào lúc 19 giờ ngày 03/09, vị trí tâm Áp thấp nhiệt đới (ATNĐ) ở vào khoảng 17°48' độ vĩ Bắc và 109°41' độ kinh Đông, gần đảo Hải Nam, Trung Quốc. Dự báo trong vài giờ tới, ATNĐ di chuyển theo hướng Tây Bắc vào Vịnh Bắc Bộ.

Vào lúc 19 giờ ngày 03/09, vị trí tâm Áp thấp nhiệt đới trên Biển Đông (ATNĐBBĐ) ở vào khoảng 17°48' độ vĩ Bắc và 109°41' độ kinh Đông, cách quần đảo Hải Nam, Trung Quốc khoảng 50km về phía Nam, trong 6 đến 12 giờ tiếp theo ATNĐBBĐ di chuyển theo hướng Tây Bắc và có thể mạnh dần lên.

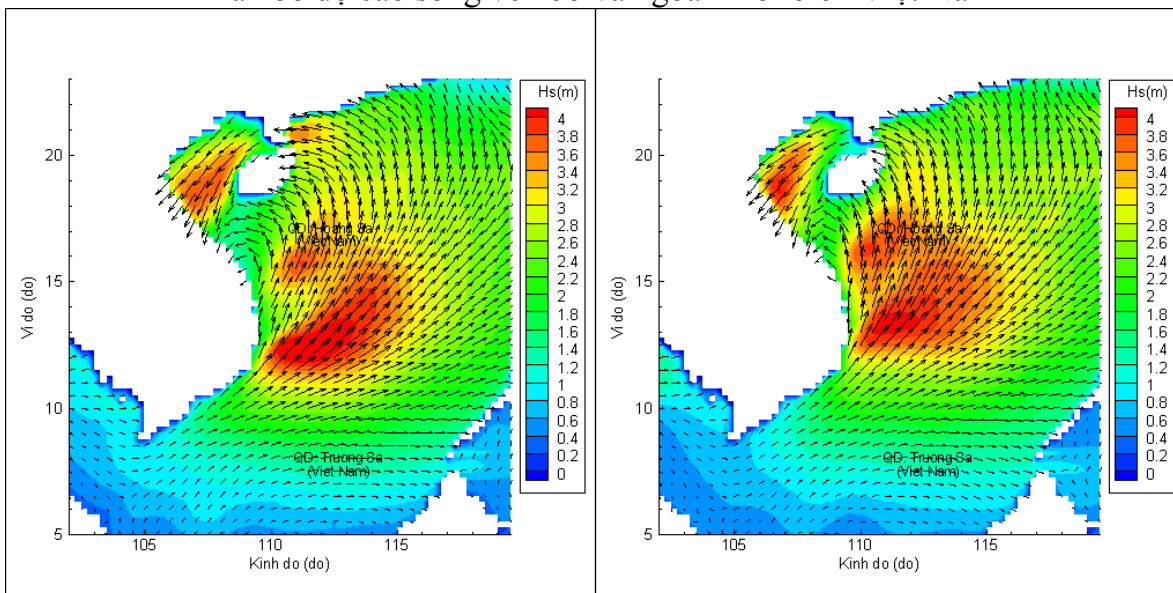
Do ảnh hưởng trực tiếp từ ATNĐ và ATNĐBBĐ, khu vực Bắc và Giữa Biển Đông, quần đảo Hoàng Sa sóng cao gần 5m. Khu vực Quảng Trị đến Ninh Thuận sóng biển cao trên 4m. Nước dâng lớn nhất do ATNĐ gây ra là 54cm tại khu vực Thạch Hà (Hà Tĩnh) và 53cm tại khu vực Diêm Châu, Hòn Ngư (Nghệ An).

Ngoài ra, do ảnh hưởng của gió mùa Tây Nam, vùng biển từ Bình Thuận – Cà Mau, khu vực quần đảo Trường Sa, Nam Biển Đông có sóng cao xấp xỉ 3m.

## Biến trình nước dâng do ATNĐ tại các vị trí ảnh hưởng của ATNĐ

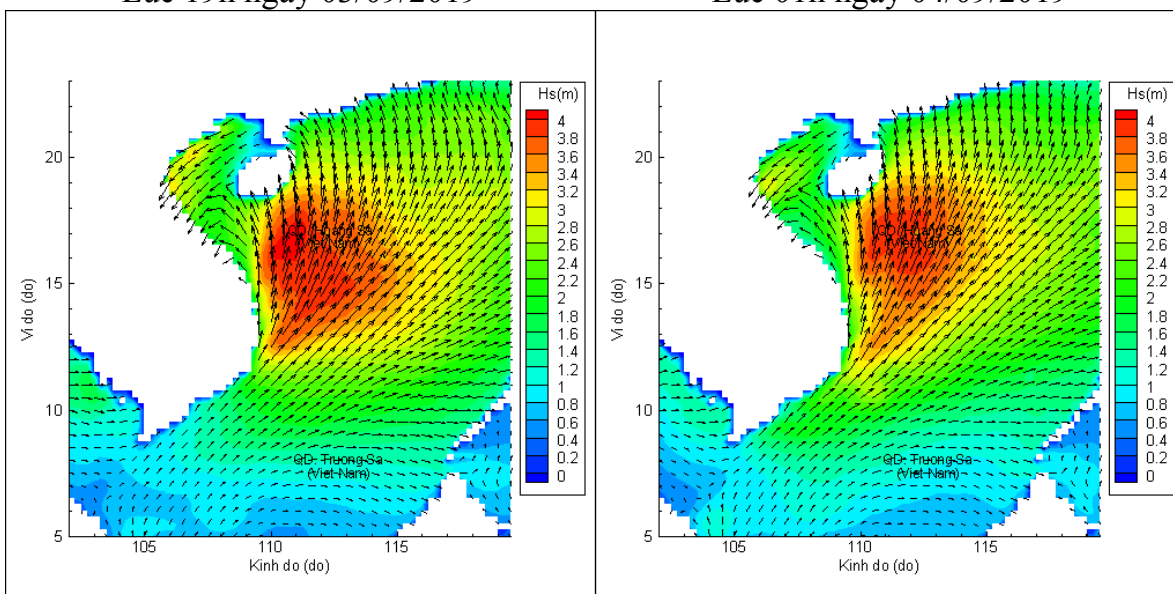


# Phân bố độ cao sóng ven bờ và ngoài khơi biển Việt Nam



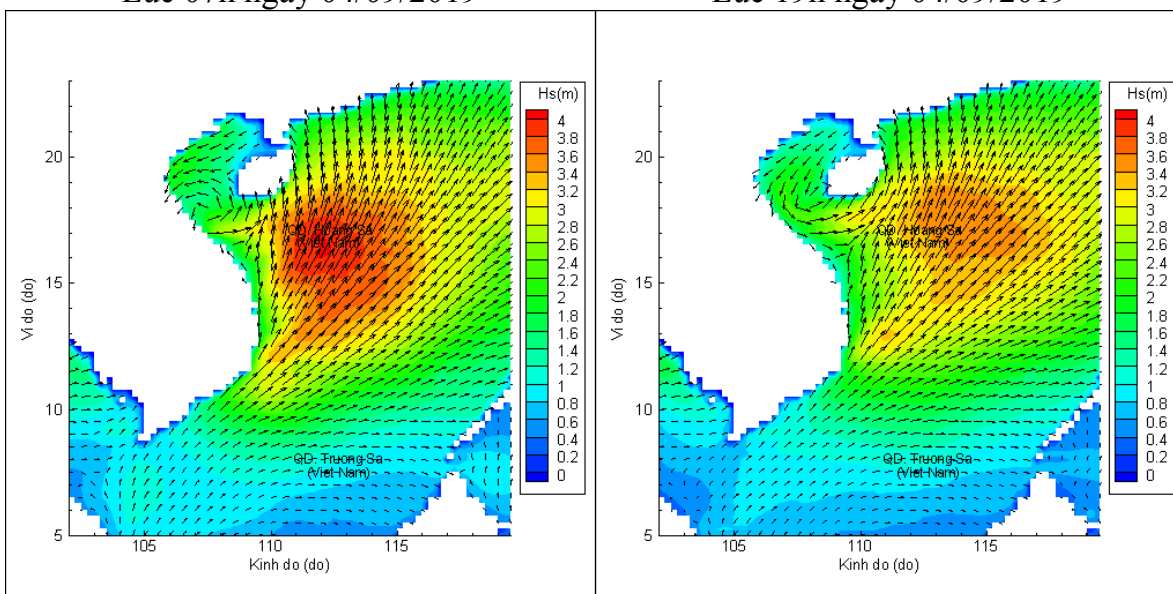
Lúc 19h ngày 03/09/2019

Lúc 01h ngày 04/09/2019



Lúc 07h ngày 04/09/2019

Lúc 19h ngày 04/09/2019



Lúc 07h ngày 05/09/2019

Lúc 19h ngày 05/09/2019