

BẢN TIN DỰ BÁO NƯỚC DÂNG VÀ SÓNG TRONG ATND

(Lúc 07 giờ – 00Z ngày 04/09/2019)

Bảng giá trị nước dâng trong Áp thấp nhiệt đới và mực nước tổng cộng (MNTC) lớn nhất tại một số điểm ven biển chịu ảnh hưởng của ATND

Tỉnh	Địa danh	ND lớn nhất		
		Giá trị (cm)	Giờ	Ngày / tháng
Thái Bình	Thái Thụy	38	20	4/9
Nam Định	Hải Hậu	36	21	4/9
Ninh Bình	Kim Sơn	40	22	4/9
Thanh Hóa	Quảng Xương	43	22	4/9
Nghệ An	Diễn Châu	53	23	4/9
	Hòn Ngư	52	23	4/9
Hà Tĩnh	Thạch Hà	49	14	4/9
Quảng Bình	Quảng Trạch	36	12	4/9
	Quảng Ninh	32	12	4/9
Quảng Trị	Gio Linh	29	14	4/9
	Cồn Cỏ	26	14	4/9
Thừa Thiên Huế	Hương Trà	27	14	4/9
	Phú Lộc	24	14	4/9
TP. Đà Nẵng	Liên Chiểu	21	15	4/9
	Sơn Trà	21	15	4/9
	Ngũ Hành Sơn	20	1	5/9
	Hoàng Sa	14	20	4/9

Vùng Biển	Độ cao sóng biển dự báo trong 48 giờ		
	Độ cao sóng (m)	Hướng thịnh hành	Ghi chú
Khu vực ven bờ			
Bắc vịnh Bắc Bộ	0.3 - 3.4	Đông Bắc, Bắc, Đông	Cảnh báo
Nam vịnh Bắc Bộ	1.2 - 3.3	Đông Bắc	Cảnh báo
Quảng Trị đến Quảng Ngãi	1.5 - 4.0	Nam	Cảnh báo
Bình Định đến Ninh Thuận	1.8 - 3.4	Tây Nam, Nam	Cảnh báo
Bình Thuận đến Cà Mau	0.3 - 2.5	Tây Nam	Cảnh báo
Cà Mau đến Kiên Giang	0.3 - 1.7	Tây, Tây Nam	
Khu vực ngoài khơi			
Quần đảo Hoàng Sa	3.8 - 4.2	Tây Nam, Nam	Cảnh báo
Quần đảo Trường Sa	1.0 - 2.7	Tây	Cảnh báo
Bắc Biển Đông	2.6 - 4.3	Tây Nam, Nam	Cảnh báo
Giữa Biển Đông	1.1 - 3.8	Tây Nam, Tây	Cảnh báo
Nam Biển Đông	0.6 - 2.2	Tây, Tây Nam	Cảnh báo

Tin phát lúc: 07 giờ 00

Thời điểm phát tin dự báo tiếp theo: 13 giờ 00 ngày 04/09/2019

Người xây dựng bản tin : Trần Văn Mỹ

Người soát bản tin: Lê Quốc Huy

Nhận định:

Vào lúc 07 giờ ngày 04/09, vị trí tâm Áp thấp nhiệt đới (ATNĐ) ở vào khoảng 17°31' độ vĩ Bắc và 108°14' độ kinh Đông, cách đất liền các tỉnh Quảng Trị-Quảng Ngãi khoảng 190km về phía Đông Đông Bắc. Dự báo trong vài giờ tới, ATNĐ di chuyển theo hướng Đông Bắc, mỗi giờ đi được 5-10km, trong 6 đến 12 giờ tiếp theo ATNĐ sẽ di chuyển theo hướng Đông Bắc và có khả năng mạnh lên.

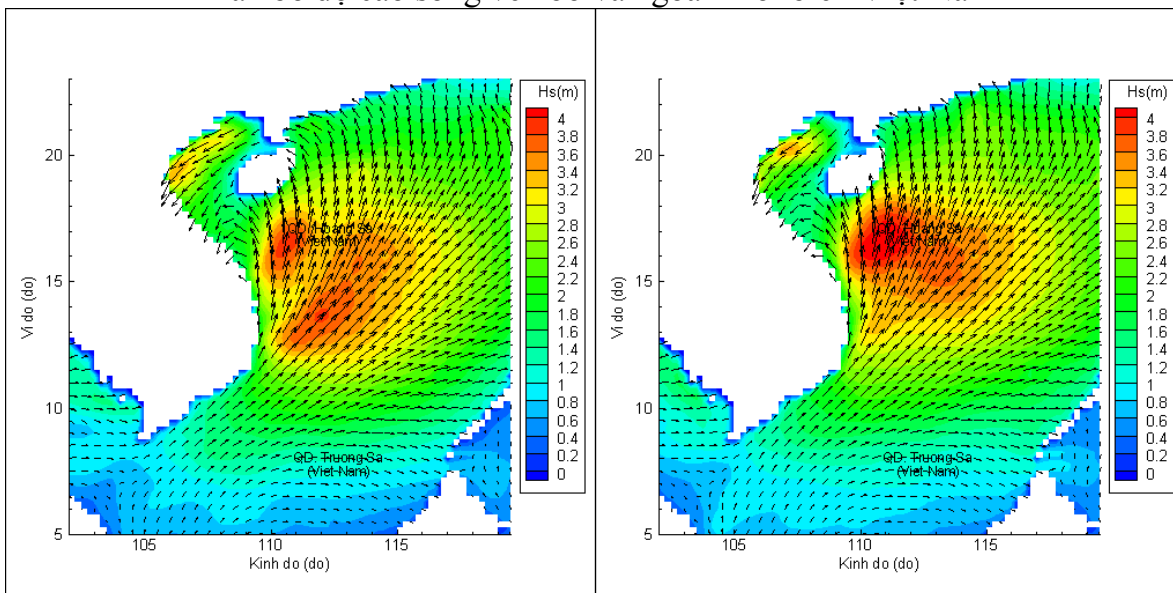
Do ảnh hưởng trực tiếp từ ATNĐ và ATNĐBĐ, khu vực Bắc và Giữa Biển Đông, quần đảo Hoàng Sa sóng cao gần 5m. Khu vực Quảng Trị đến Ninh Thuận sóng biển cao xấp xỉ 4m. Nước dâng lớn nhất do ATNĐ gây ra là 49cm tại khu vực Thạch Hà (Hà Tĩnh) và 53cm tại khu vực Diêm Châu, Hòn Ngư (Nghệ An).

Ngoài ra, do ảnh hưởng của gió mùa Tây Nam, vùng biển từ Bình Thuận – Cà Mau, khu vực quần đảo Trường Sa, Nam Biển Đông có sóng cao xấp xỉ 3m.

Biến trình nước dâng do ATNĐ tại các vị trí ảnh hưởng của ATNĐ

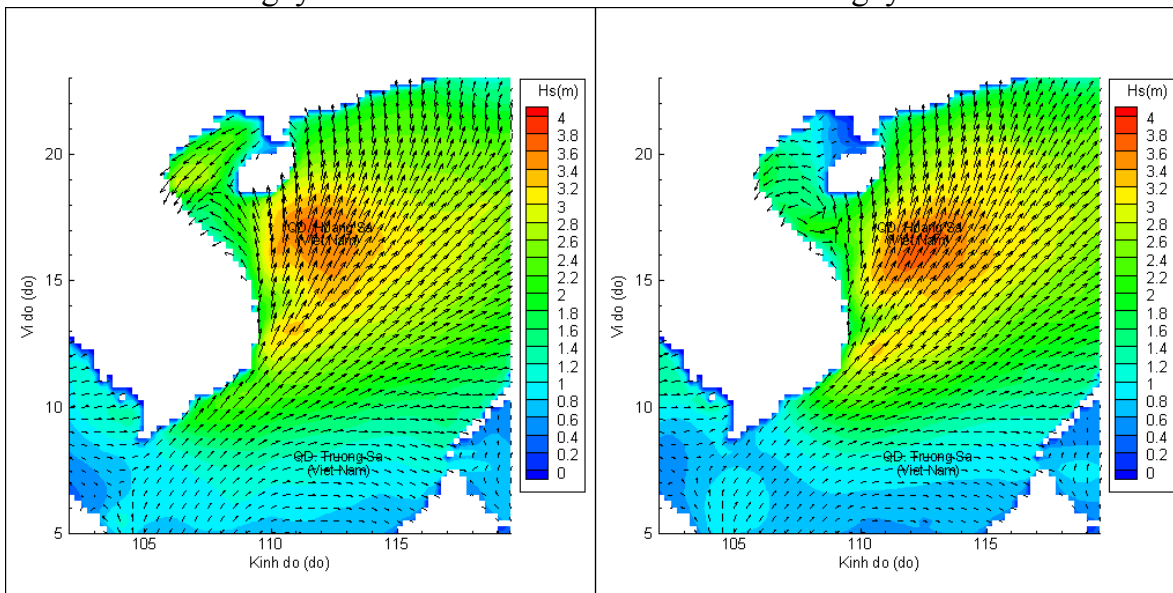


Phân bố độ cao sóng ven bờ và ngoài khơi biển Việt Nam



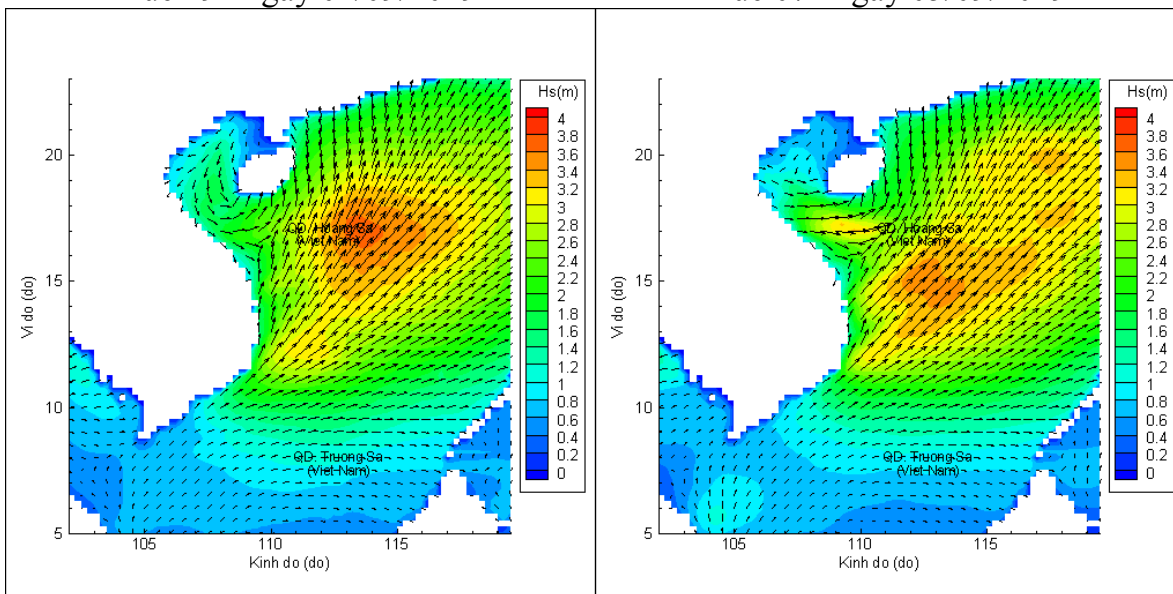
Lúc 07h ngày 04/09/2019

Lúc 13h ngày 04/09/2019



Lúc 19h ngày 04/09/2019

Lúc 07h ngày 05/09/2019



Lúc 19h ngày 05/09/2019

Lúc 07h ngày 06/09/2019