

BẢN TIN DỰ BÁO NƯỚC DÂNG VÀ SÓNG TRONG ATND

(Lúc 13 giờ – 06Z ngày 04/09/2019)

Bảng giá trị nước dâng trong Áp thấp nhiệt đới lớn nhất tại một số điểm ven biển chịu ảnh hưởng của ATND

Tỉnh	Địa danh	ND lớn nhất		
		Giá trị (cm)	Giờ	Ngày / tháng
Thái Bình	Thái Thụy	28	15	4/9
Nam Định	Hải Hậu	26	4	5/9
Ninh Bình	Kim Sơn	27	13	4/9
Thanh Hóa	Quảng Xương	32	14	4/9
Nghệ An	Diễn Châu	51	15	4/9
	Hòn Ngư	49	14	4/9
Hà Tĩnh	Thạch Hà	42	15	4/9
Quảng Bình	Quảng Trạch	27	15	4/9
	Quảng Ninh	24	19	4/9
Quảng Trị	Gio Linh	21	19	4/9
	Cồn Cỏ	19	19	4/9
Thừa Thiên Huế	Hương Trà	20	18	4/9
	Phú Lộc	20	13	4/9

Vùng Biển	Độ cao sóng biển dự báo trong 48 giờ		
	Độ cao sóng (m)	Hướng thịnh hành	Ghi chú
Khu vực ven bờ			
Bắc vịnh Bắc Bộ	0.3 - 3.3	Đông Bắc, Đông	Cảnh báo
Nam vịnh Bắc Bộ	1.1 - 3.3	Đông Bắc	Cảnh báo
Quảng Trị đến Quảng Ngãi	1.2 - 3.7	Nam	Cảnh báo
Bình Định đến Ninh Thuận	1.8 - 3.4	Tây Nam, Nam	Cảnh báo
Bình Thuận đến Cà Mau	0.3 - 2.7	Tây Nam	Cảnh báo
Cà Mau đến Kiên Giang	0.3 - 1.8	Tây, Tây Nam	
Khu vực ngoài khơi			
Quần đảo Hoàng Sa	3.4 - 3.9	Nam, Tây Nam	Cảnh báo
Quần đảo Trường Sa	0.9 - 2.5	Tây	Cảnh báo
Bắc Biển Đông	2.2 - 4.0	Tây Nam, Nam	Cảnh báo
Giữa Biển Đông	1.1 - 3.9	Tây Nam, Tây	Cảnh báo
Nam Biển Đông	0.6 - 2.2	Tây, Tây Nam	Cảnh báo

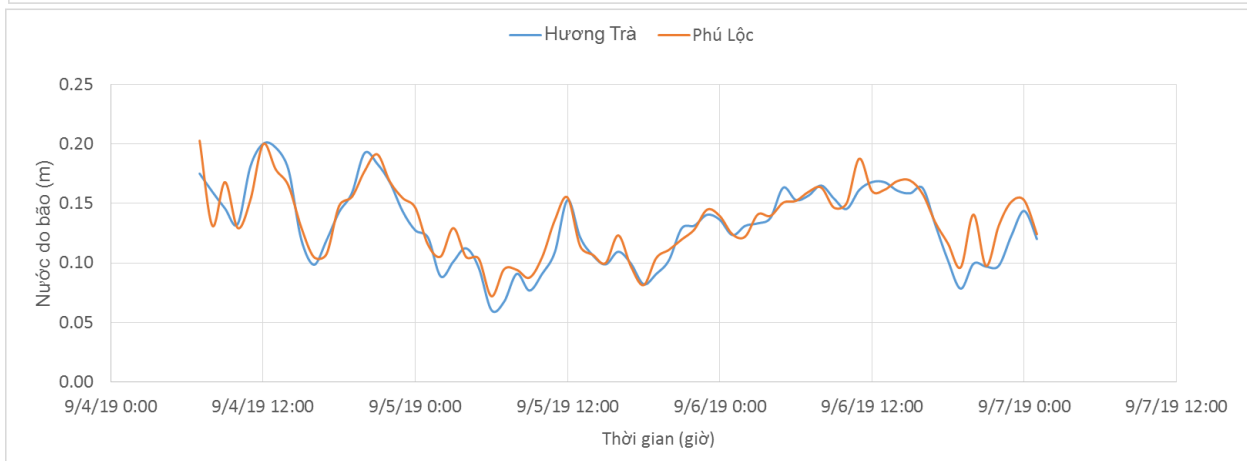
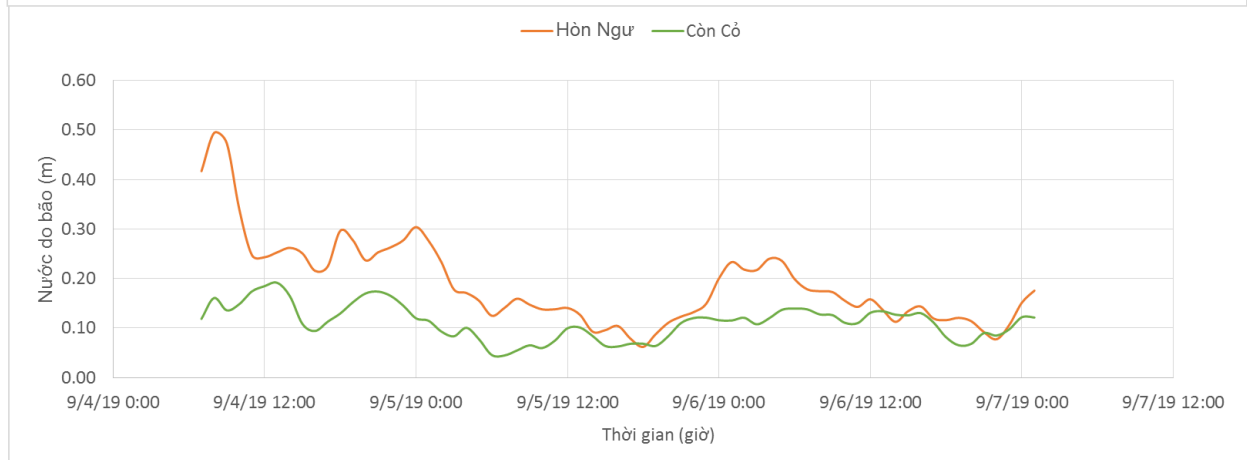
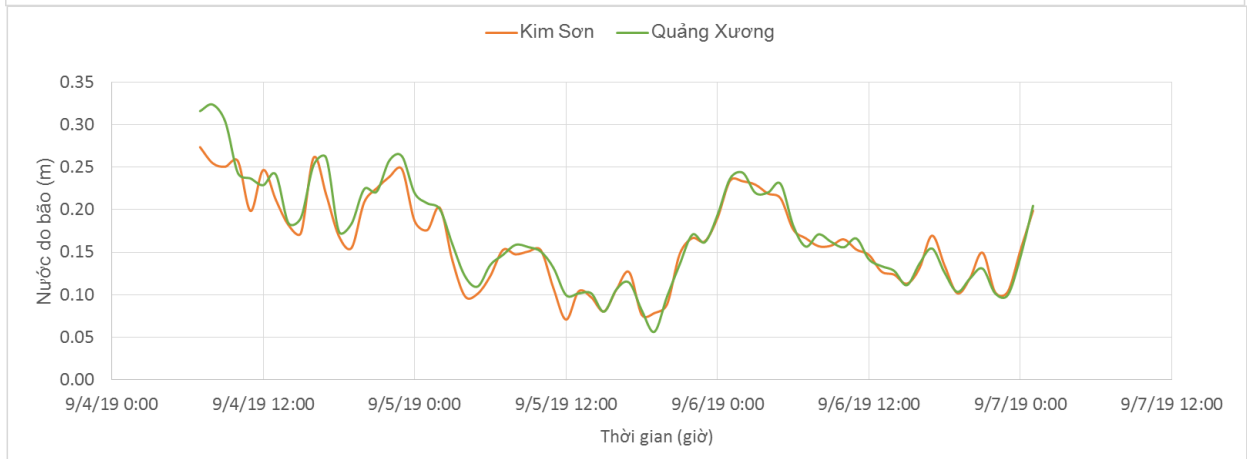
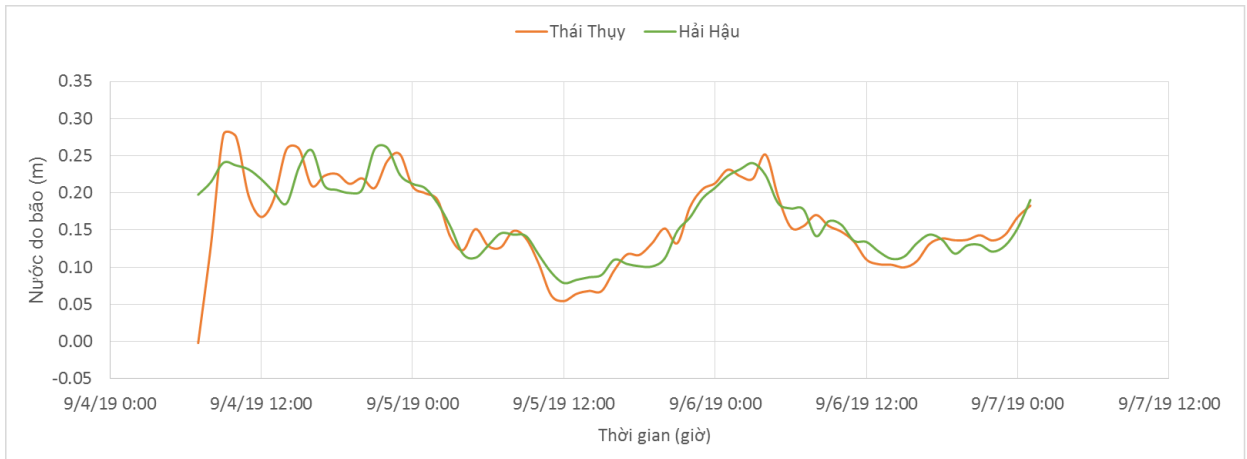
Tin phát lúc: 13 giờ 00

Thời điểm phát tin dự báo tiếp theo: 13 giờ 00 ngày 05/09/2019

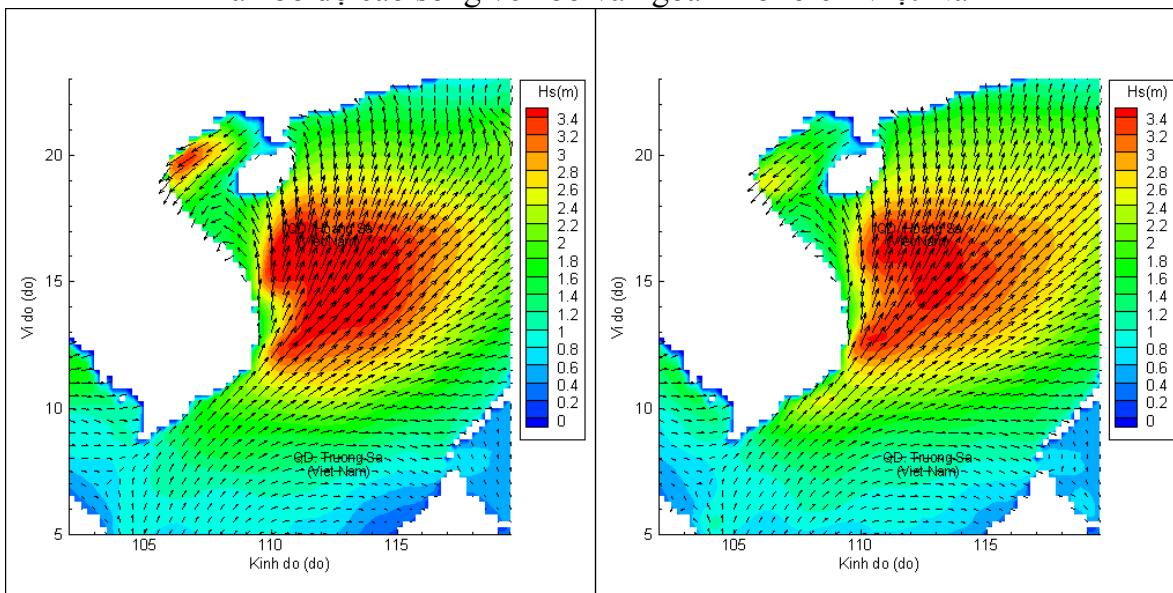
Người xây dựng bản tin : Nguyễn Hồng Hạnh

Người soát bản tin: Lê Quốc Huy

Biến trình nước dâng do ATND tại các vị trí ảnh hưởng của ATND

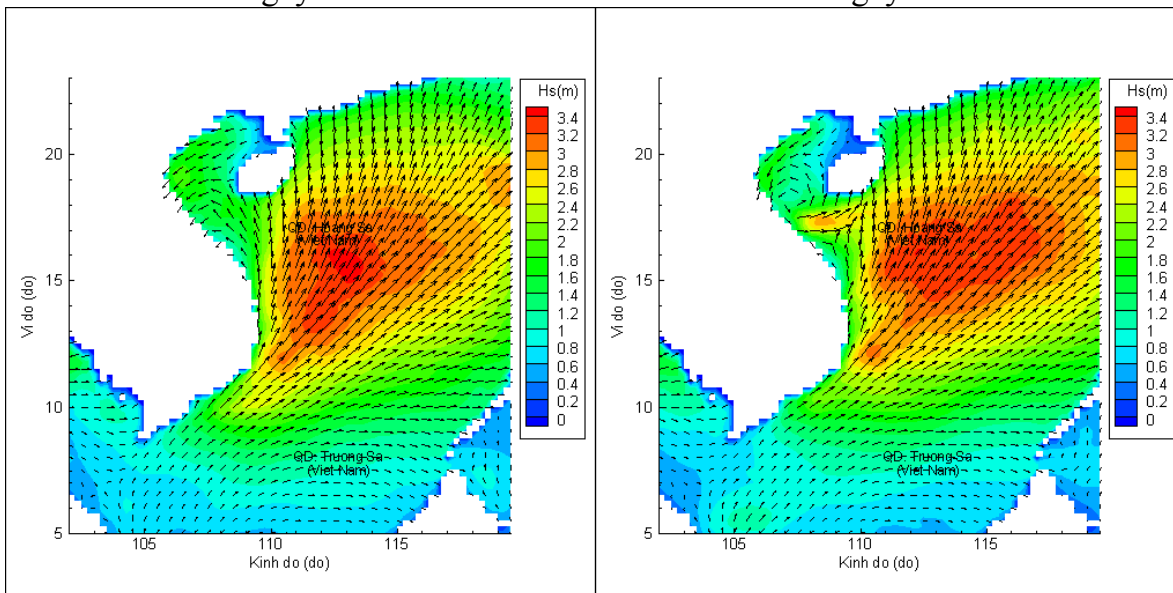


Phân bố độ cao sóng ven bờ và ngoài khơi biển Việt Nam



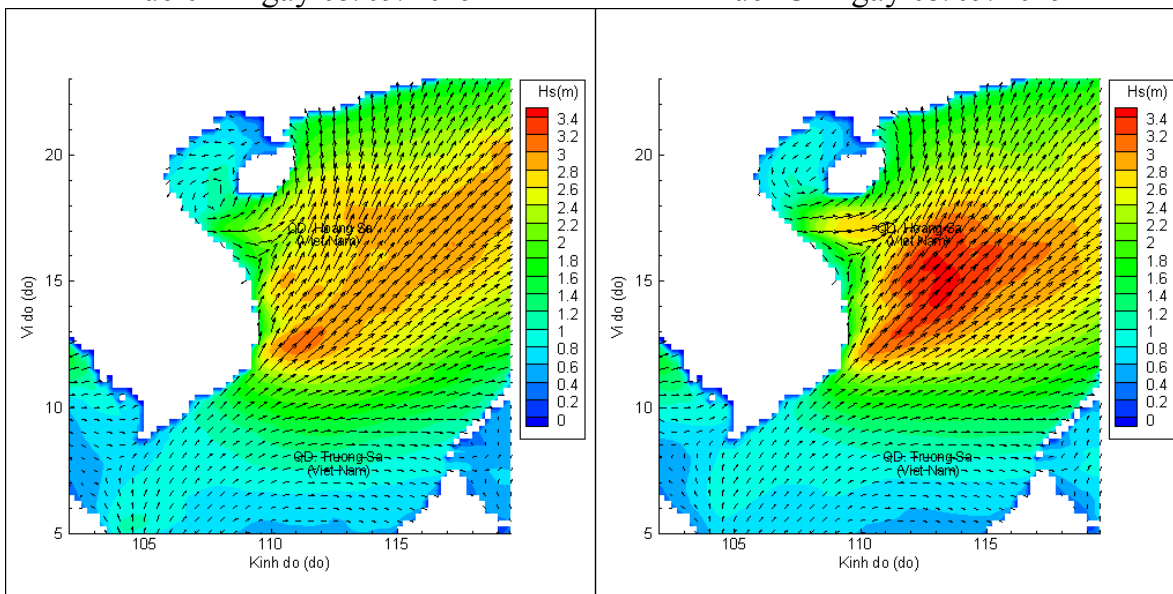
Lúc 13h ngày 04/09/2019

Lúc 19h ngày 04/09/2019



Lúc 01h ngày 05/09/2019

Lúc 13h ngày 05/09/2019



Lúc 01h ngày 06/09/2019

Lúc 13h ngày 06/09/2019