

BẢN TIN DỰ BÁO MỨC NƯỚC VÀ SÓNG BIỂN

(Lúc 13 giờ – 06Z ngày 07/09/2019)

Tỉnh/ TP	Huyện	Mức nước tổng cộng dự báo trong 48 giờ (cm)								
		07/09		08/09				09/09		
		13h	19h	1h	7h	13h	19h	1h	7h	13h
Quảng Ninh	Đầm Hà	-82	-71	57	148	-53	-110	30	178	-4
	Cửa Ông	-63	-76	60	138	-40	-108	25	167	3
TP. Hải Phòng	Hòn Dấu	-51	-81	64	121	-35	-106	30	153	2
	Bạch Long Vĩ	-63	-65	73	111	-50	-96	46	144	-15
Thái Bình	Thái Thụy	-46	-80	65	115	-33	-102	30	148	1
Nam Định	Hải Hậu	-35	-77	67	99	-27	-93	31	133	1
Ninh Bình	Kim Sơn	-32	-75	65	96	-26	-89	32	131	0
Thanh Hóa	Quảng Xương	-27	-74	62	90	-22	-86	28	124	2
Nghệ An	Diễn Châu	-19	-67	57	77	-12	-79	22	105	10
	Hòn Ngư	-17	-68	58	75	-10	-78	22	102	11
Hà Tĩnh	Thạch Hà	-9	-67	55	64	1	-76	22	87	20
Quảng Bình	Quảng Trạch	-1	-52	48	36	14	-63	26	50	30
	Quảng Ninh	3	-37	44	20	16	-47	27	32	29
Quảng Trị	Gio Linh	6	-22	38	6	16	-29	28	15	25
	Cồn Cỏ	2	-21	42	5	11	-29	33	16	20
Thừa Thiên Huế	Hương Trà	7	-4	31	-7	14	-9	30	-1	20
	Phú Lộc	9	10	25	-19	14	8	29	-16	16
TP. Đà Nẵng	Sơn Trà	11	22	20	-28	12	21	28	-26	14
	Hoàng Sa	-1	46	21	-39	-3	41	40	-39	-1
Quảng Nam	Tam Kỳ	12	36	15	-36	10	35	30	-38	9
	Cù Lao Chàm	10	32	17	-33	9	31	30	-34	10
Quảng Ngãi	TP. Quảng Ngãi	9	43	17	-43	7	39	35	-45	3
	Lý Sơn	7	43	17	-41	5	40	35	-43	3
Bình Định	Phú Mỹ	5	45	19	-43	6	41	38	-47	0
	Quy Nhơn	3	43	17	-47	5	39	40	-50	0
Phú Yên	TP. Tuy Hòa	-2	43	19	-48	-2	37	34	-54	-6
Khánh Hòa	TP. Nha Trang	6	52	29	-39	8	48	48	-41	3
	Trường Sa	-1	45	22	-52	-9	43	37	-51	-18
Ninh Thuận	TP. PR-Tháp Chàm	2	42	24	-51	4	45	47	-47	0
Bình Thuận	TP. Phan Thiết	11	25	37	-84	-10	40	47	-62	-32
	Phú Quý	1	42	25	-59	-7	44	41	-55	-16
Bà Rịa Vũng Tàu	Vũng Tàu	-4	36	37	-69	-63	68	19	-25	-109
	Côn Đảo	-13	20	60	-69	-67	58	43	-23	-108
TPHCM	Cần Giờ	-3	32	40	-73	-65	69	16	-25	-114
Tiền Giang	Gò Công Tây	0	26	44	-78	-64	65	19	-27	-115
Bến Tre	Ba Tri	-3	15	48	-85	-65	61	23	-28	-116
Trà Vinh	Duyên Hải	-9	19	54	-79	-75	66	27	-22	-124
Sóc Trăng	Tân Phú	-19	18	55	-65	-84	61	28	-8	-129
Bạc Liêu	TP. Bạc Liêu	-43	19	52	-39	-98	49	36	6	-130
Cà Mau	Năm Căn	-55	10	52	-19	-94	23	47	12	-112
	Trần Văn Thời	-3	-24	37	-2	-32	-19	35	8	-33
Kiên Giang	Rạch Giá	29	-15	12	15	15	-32	23	14	17
	Phú Quốc	1	-24	-7	26	-10	-31	-5	22	-3

Vùng Biển	Độ cao sóng biển dự báo trong 48 giờ		
	Độ cao sóng lớn nhất (m)	Hướng thịnh hành	Ghi chú
Bắc vịnh Bắc Bộ	0.3 - 0.8	Nam, Tây Nam	
Nam vịnh Bắc Bộ	0.3 - 1.0	Tây Nam, Nam	
Quảng Trị đến Quảng Ngãi	0.4 - 1.5	Nam, Tây Nam	
Bình Định đến Ninh Thuận	0.9 - 2.4	Tây Nam, Nam	Cảnh báo
Bình Thuận đến Cà Mau	0.3 - 2.0	Tây Nam	Cảnh báo
Cà Mau đến Kiên Giang	0.3 - 1.0	Tây, Tây Nam, Nam	
Quần đảo Hoàng Sa	1.4 - 1.7	Tây Nam, Nam	
Quần đảo Trường Sa	0.8 - 2.1	Tây	Cảnh báo
Bắc Biển Đông	1.0 - 2.6	Tây Nam, Nam	Cảnh báo
Giữa Biển Đông	1.0 - 2.4	Tây Nam, Tây	Cảnh báo
Nam Biển Đông	0.4 - 1.9	Tây	

Tin phát lúc: 13 giờ 00

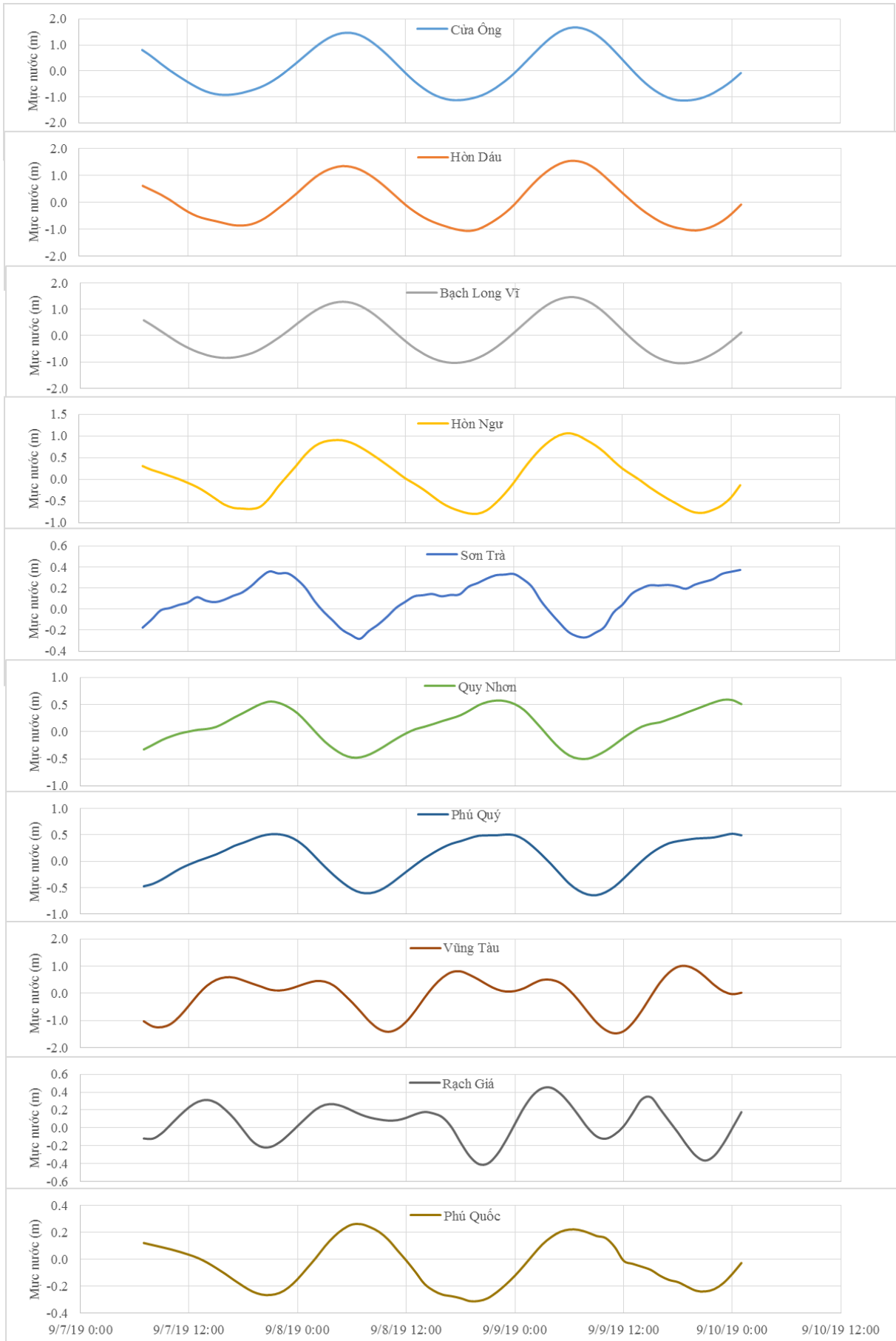
Thời điểm phát tin dự báo tiếp theo: 13 giờ 00 ngày 08/09/2019

Người xây dựng bản tin: Trần Văn Mỹ

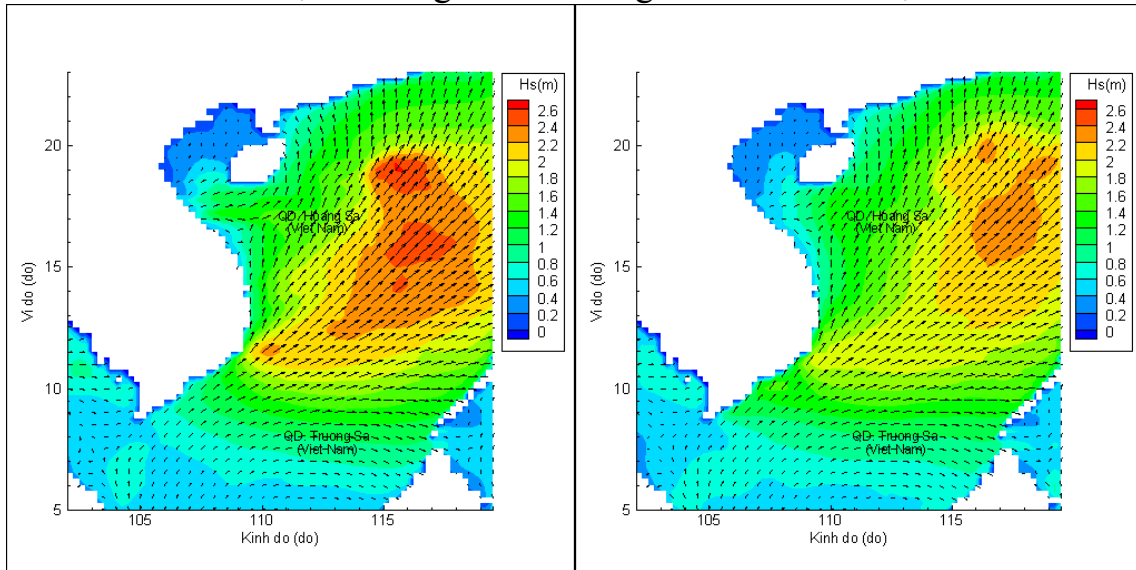
Người soát bản tin: Nguyễn Thị Thanh

Biên trình mực nước tổng cộng tại 10 trạm Hải vãn

(Cửa Ông, Hòn Dấu, Bạch Long Vĩ, Hòn Ngự, Sơn Trà, Quy Nhơn, Phú Quý, Vũng Tàu, Rạch Giá, Phú Quốc)

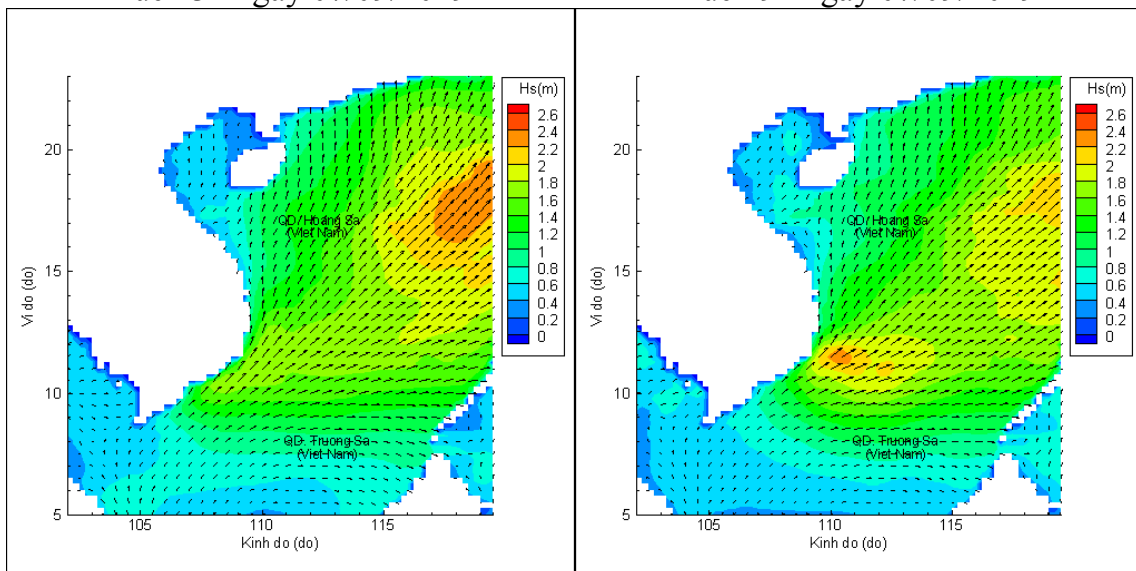


Phân bố độ cao sóng ven bờ và ngoài khơi biển Việt Nam



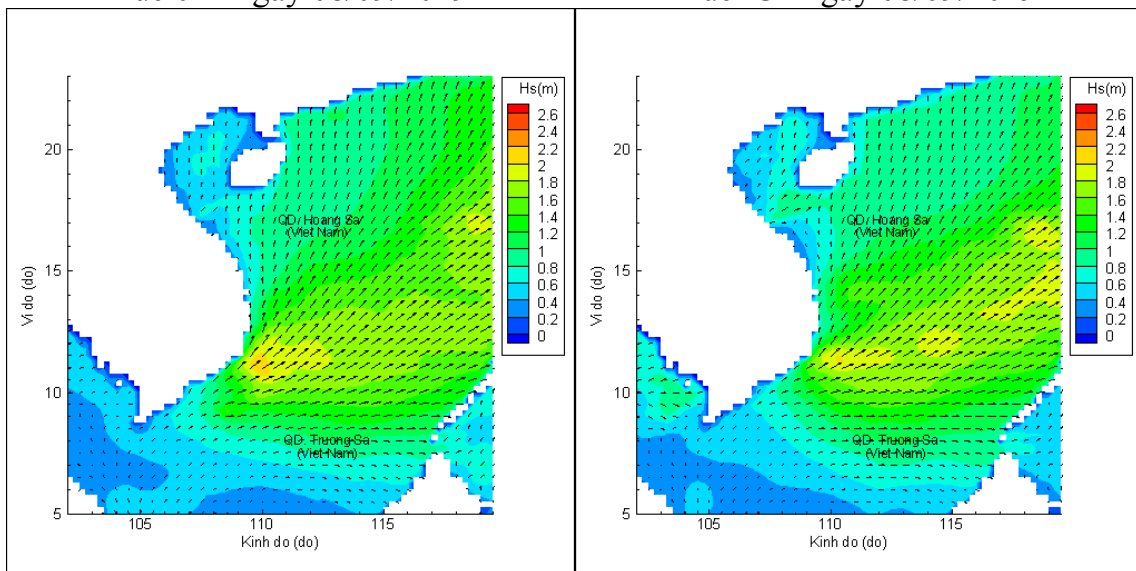
Lúc 13h ngày 07/09/2019

Lúc 19h ngày 07/09/2019



Lúc 01h ngày 08/09/2019

Lúc 13h ngày 08/09/2019



Lúc 01h ngày 09/09/2019

Lúc 13h ngày 09/09/2019