

**BẢN TIN DỰ BÁO MỨC NƯỚC VÀ SÓNG BIỂN**

(Lúc 13 giờ – 06Z ngày 08/09/2019)

Tỉnh/ TP	Huyện	Mức nước tổng cộng dự báo trong 48 giờ (cm)								
		08/09		09/09				10/09		
		13h	19h	1h	7h	13h	19h	1h	7h	13h
Quảng Ninh	Đầm Hà	-55	-100	34	170	-13	-130	4	180	42
	Cửa Ông	-42	-99	32	165	-7	-121	-6	173	40
TP. Hải Phòng	Hòn Dấu	-39	-95	33	148	-7	-106	-4	164	26
	Bạch Long Vĩ	-49	-87	50	137	-24	-108	14	153	13
Thái Bình	Thái Thụy	-36	-91	32	143	-8	-99	-6	160	20
Nam Định	Hải Hậu	-29	-84	33	128	-9	-90	-11	146	14
Ninh Bình	Kim Sơn	-28	-81	31	127	-8	-83	-13	143	9
Thanh Hóa	Quảng Xương	-25	-79	26	121	-7	-80	-17	137	8
Nghệ An	Diễn Châu	-14	-71	24	102	-4	-74	-18	122	13
	Hòn Ngư	-13	-71	25	98	-2	-74	-15	116	15
Hà Tĩnh	Thạch Hà	-4	-70	27	84	9	-71	-11	95	24
Quảng Bình	Quảng Trạch	8	-58	29	48	21	-58	5	51	29
	Quảng Ninh	11	-44	29	28	20	-44	10	32	24
Quảng Trị	Gio Linh	10	-28	30	11	15	-30	14	17	17
	Cồn Cỏ	6	-28	34	12	12	-31	19	19	14
Thừa Thiên Huế	Hương Trà	10	-10	29	-5	13	-11	20	-1	10
	Phú Lộc	10	5	28	-19	12	5	25	-18	8
TP. Đà Nẵng	Sơn Trà	11	18	28	-32	11	18	31	-29	5
	Hoàng Sa	-5	40	38	-43	-7	32	50	-41	-12
Quảng Nam	Tam Kỳ	8	31	28	-44	5	29	38	-43	0
	Cù Lao Chàm	7	27	28	-39	6	26	36	-37	1
Quảng Ngãi	TP. Quảng Ngãi	5	37	33	-50	1	33	46	-48	-6
	Lý Sơn	3	38	33	-47	0	34	45	-45	-6
Bình Định	Phú Mỹ	2	40	36	-50	0	34	48	-47	-9
	Quy Nhơn	0	39	34	-56	-3	33	48	-51	-9
Phú Yên	TP. Tuy Hòa	-5	37	36	-53	-1	35	50	-46	-9
Khánh Hòa	TP. Nha Trang	0	43	43	-47	-1	38	56	-40	-8
	Trường Sa	-11	43	37	-53	-19	38	48	-44	-29
Ninh Thuận	TP. PR-Tháp Chàm	-4	39	41	-57	-8	34	53	-46	-15
Bình Thuận	TP. Phan Thiết	-13	38	42	-70	-36	48	45	-42	-65
	Phú Quý	-9	42	39	-60	-19	39	48	-48	-32
Bà Rịa Vũng Tàu	Vũng Tàu	-64	69	16	-31	-111	88	-2	10	-151
	Côn Đảo	-67	55	41	-27	-111	72	22	18	-142
TPHCM	Cần Giờ	-68	65	12	-29	-114	93	-12	10	-156
Tiền Giang	Gò Công Tây	-66	60	15	-31	-114	89	-12	11	-158
Bến Tre	Ba Tri	-68	53	18	-35	-117	80	-11	13	-160
Trà Vinh	Duyên Hải	-76	61	23	-27	-127	85	-4	23	-167
Sóc Trăng	Tân Phú	-83	54	25	-11	-132	72	0	38	-165
Bạc Liêu	TP. Bạc Liêu	-97	45	35	3	-132	51	21	40	-147
Cà Mau	Năm Căn	-92	21	45	9	-115	19	39	32	-118
	Trần Văn Thời	-18	-21	25	10	-37	-15	23	20	-46
Kiên Giang	Rạch Giá	28	-24	2	23	13	-26	8	28	-1
	Phú Quốc	0	-29	-13	23	-9	-31	-8	21	-1

Vùng Biển	Độ cao sóng biển dự báo trong 48 giờ		
	Độ cao sóng lớn nhất (m)	Hướng thịnh hành	Ghi chú
Bắc vịnh Bắc Bộ	0.3 - 1.4	Nam, Tây Nam	
Nam vịnh Bắc Bộ	0.3 - 1.3	Nam, Tây Nam	
Quảng Trị đến Quảng Ngãi	0.4 - 1.8	Nam	
Bình Định đến Ninh Thuận	1.1 - 2.6	Tây Nam, Nam	Cảnh báo
Bình Thuận đến Cà Mau	0.3 - 2.2	Tây Nam, Tây	Cảnh báo
Cà Mau đến Kiên Giang	0.3 - 1.2	Tây, Nam	
Quần đảo Hoàng Sa	1.2 - 1.4	Nam	
Quần đảo Trường Sa	0.8 - 1.9	Tây	
Bắc Biển Đông	0.9 - 1.8	Tây Nam, Nam	
Giữa Biển Đông	0.9 - 2.2	Tây Nam, Tây	Cảnh báo
Nam Biển Đông	0.3 - 1.9	Tây	

**Tin phát lúc: 13 giờ 00**

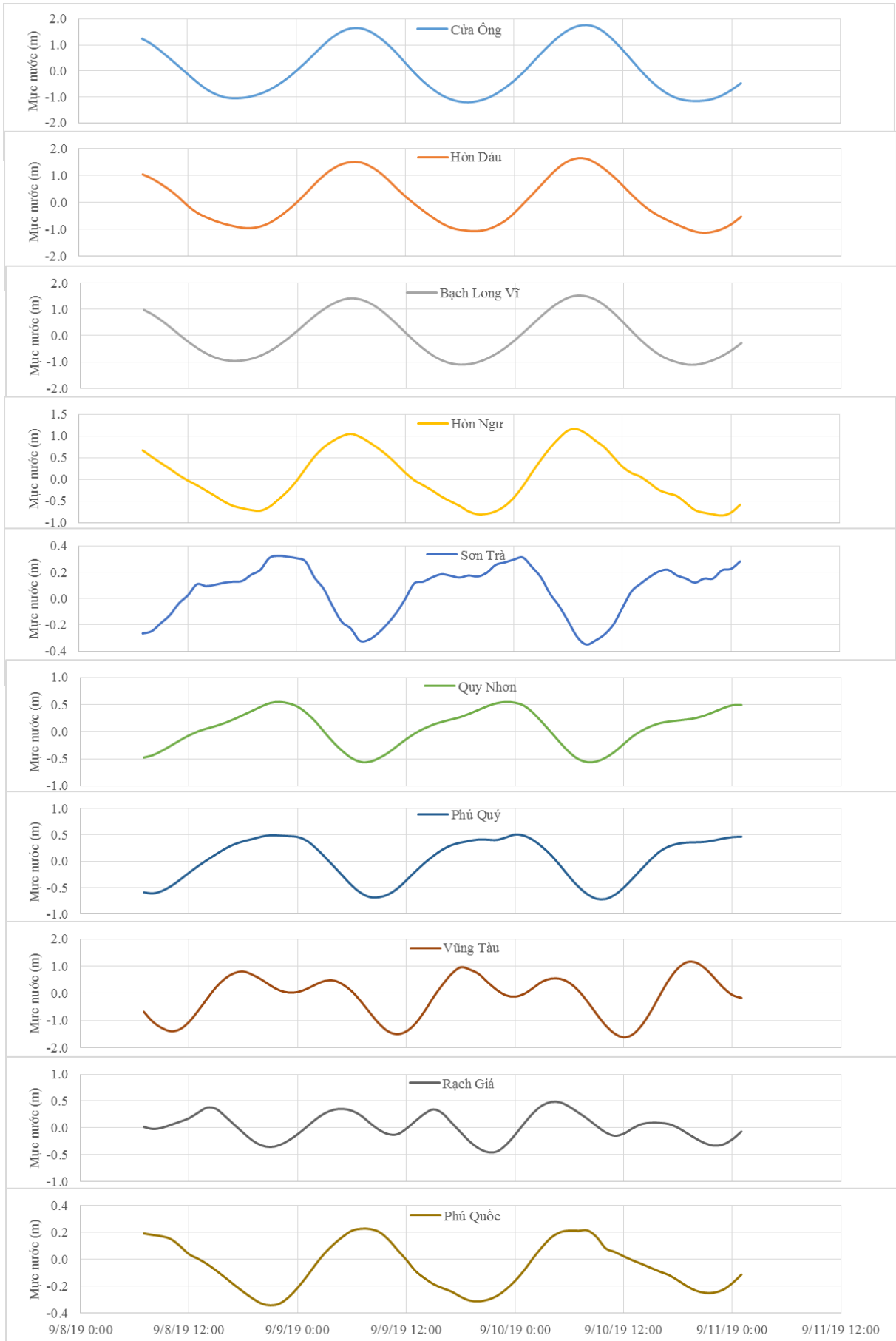
Thời điểm phát tin dự báo tiếp theo: 13 giờ 00 ngày 09/09/2019

Người xây dựng bản tin: Nguyễn Hồng Hạnh

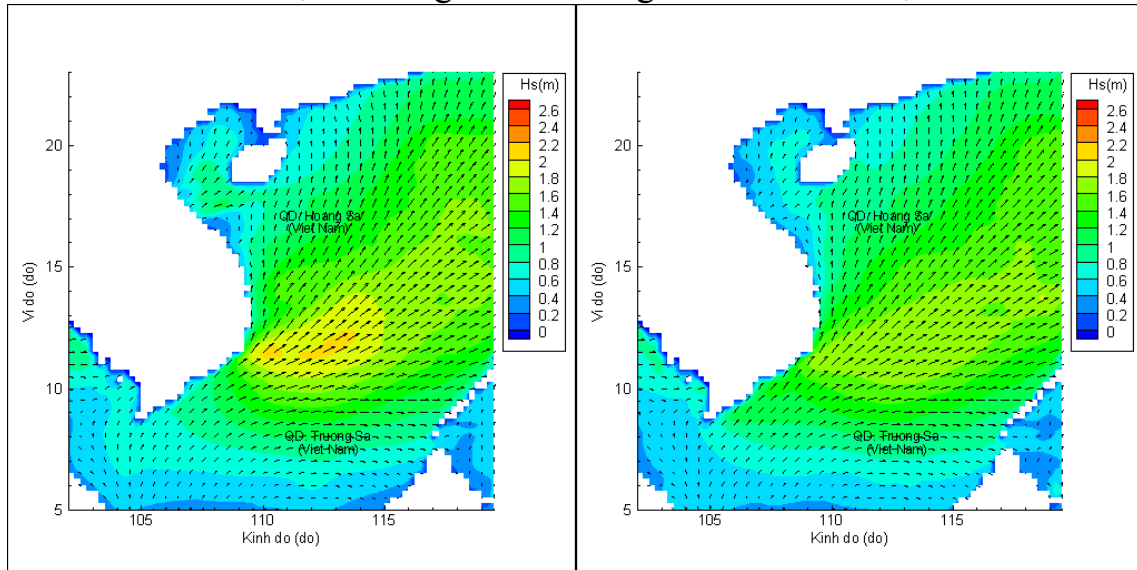
Người soát bản tin: Lê Quốc Huy

## Biên trình mực nước tổng cộng tại 10 trạm Hải vãn

(Cửa Ông, Hòn Dấu, Bạch Long Vĩ, Hòn Ngự, Sơn Trà, Quy Nhơn, Phú Quý, Vũng Tàu, Rạch Giá, Phú Quốc)

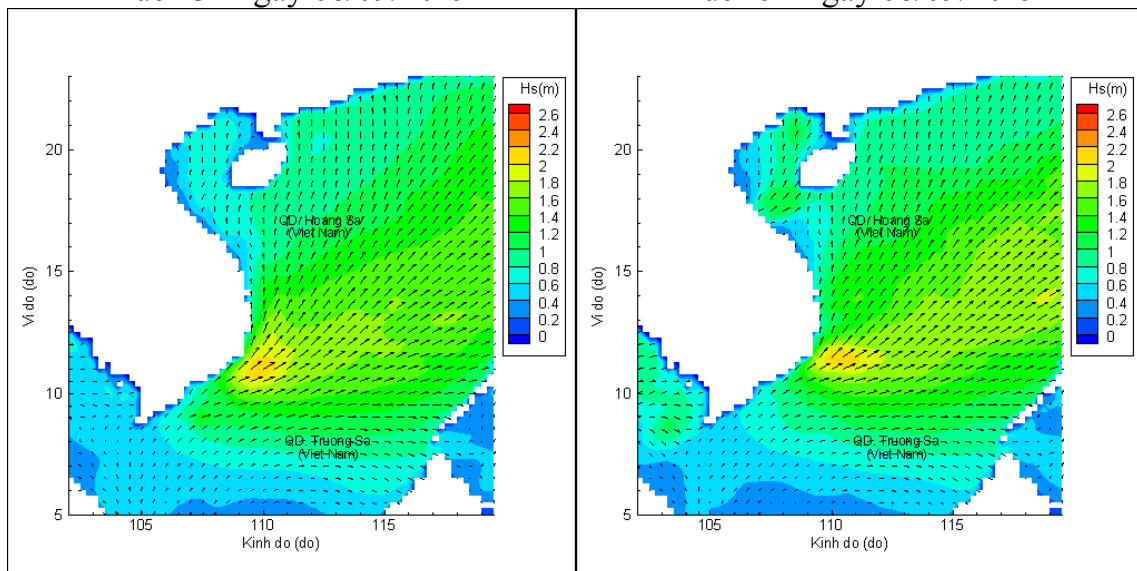


## Phân bố độ cao sóng ven bờ và ngoài khơi biển Việt Nam



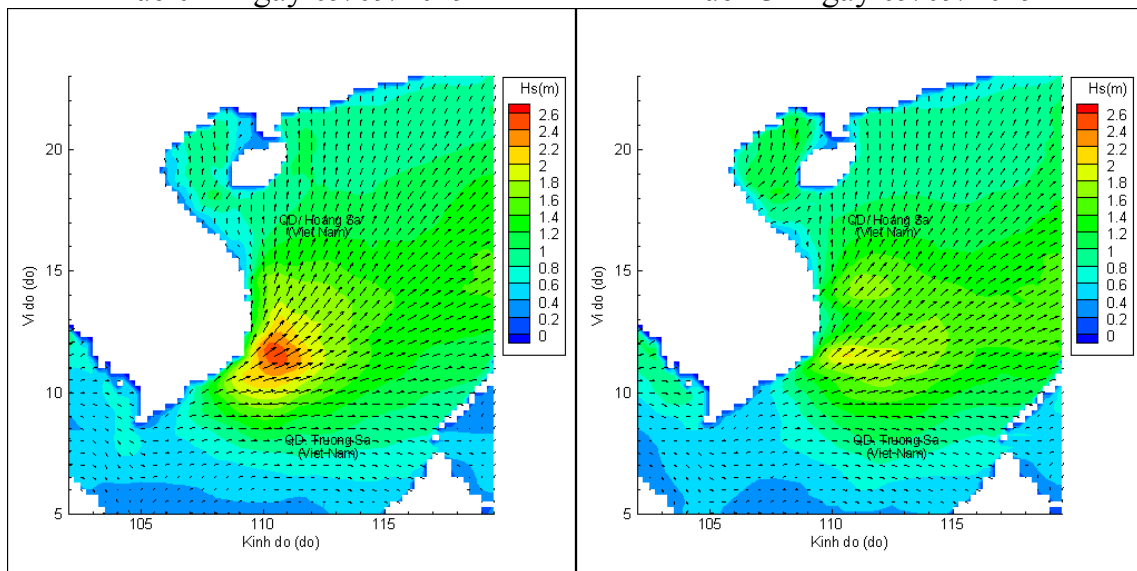
Lúc 13h ngày 08/09/2019

Lúc 19h ngày 08/09/2019



Lúc 01h ngày 09/09/2019

Lúc 13h ngày 09/09/2019



Lúc 01h ngày 10/09/2019

Lúc 13h ngày 10/09/2019