

BẢN TIN DỰ BÁO MỨC NƯỚC VÀ SÓNG BIỂN

(Lúc 13 giờ – 06Z ngày 13/09/2019)

Tỉnh/ TP	Huyện	Mức nước tổng cộng dự báo trong 48 giờ (cm)								
		13/09		14/09				15/09		
		13h	19h	1h	7h	13h	19h	1h	7h	13h
Quảng Ninh	Đầm Hà	104	-93	-50	46	109	-69	-42	14	103
	Cửa Ông	88	-67	-67	59	92	-48	-60	23	86
TP. Hải Phòng	Hòn Dấu	65	-43	-77	69	71	-27	-69	36	68
	Bạch Long Vĩ	64	-59	-56	65	69	-40	-54	37	68
Thái Bình	Thái Thụy	55	-34	-78	72	62	-20	-70	40	61
Nam Định	Hải Hậu	41	-18	-80	75	46	-6	-75	45	44
Ninh Bình	Kim Sơn	35	-13	-81	77	40	-2	-75	48	40
Thanh Hóa	Quảng Xương	31	-6	-81	73	37	4	-74	47	35
Nghệ An	Diễn Châu	29	6	-77	63	34	13	-69	39	30
	Hòn Ngư	30	4	-73	63	33	13	-67	39	28
Hà Tĩnh	Thạch Hà	30	4	-65	56	32	18	-62	37	24
Quảng Bình	Quảng Trạch	20	8	-52	48	18	24	-55	37	11
	Quảng Ninh	10	15	-40	42	8	28	-46	35	0
Quảng Trị	Gio Linh	1	18	-24	34	0	30	-34	31	-7
	Cồn Cỏ	-2	15	-24	37	-2	26	-34	33	-8
Thừa Thiên Huế	Hương Trà	-7	20	-6	24	-7	29	-17	25	-14
	Phú Lộc	-11	21	8	12	-14	27	-2	20	-18
TP. Đà Nẵng	Sơn Trà	-14	21	22	4	-17	23	8	15	-20
	Hoàng Sa	-23	9	41	0	-22	8	26	12	-19
Quảng Nam	Tam Kỳ	-19	21	35	-1	-21	19	18	11	-22
	Cù Lao Chàm	-18	19	30	0	-20	19	16	11	-21
Quảng Ngãi	TP. Quảng Ngãi	-25	21	38	2	-26	18	21	15	-26
	Lý Sơn	-24	17	38	0	-24	15	22	13	-23
Bình Định	Phú Mỹ	-26	19	41	2	-27	16	24	18	-27
	Quy Nhơn	-29	17	40	4	-28	15	22	17	-27
Phú Yên	TP. Tuy Hòa	-25	23	45	10	-24	21	27	24	-22
Khánh Hòa	TP. Nha Trang	-26	25	39	13	-24	24	25	26	-25
	Trường Sa	-40	17	35	11	-36	13	16	19	-34
Ninh Thuận	TP. PR-Tháp Chàm	-39	22	31	13	-38	25	16	27	-39
Bình Thuận	TP. Phan Thiết	-103	66	-6	52	-91	57	-16	62	-97
	Phú Quý	-51	29	27	18	-48	26	11	30	-52
Bà Rịa Vũng Tàu	Vũng Tàu	-160	93	-30	78	-114	41	-21	77	-114
	Côn Đảo	-135	48	-8	68	-102	20	-2	53	-72
TPHCM	Cần Giờ	-161	96	-30	79	-113	40	-20	72	-112
Tiền Giang	Gò Công Tây	-166	98	-34	83	-117	41	-24	74	-117
Bến Tre	Ba Tri	-168	87	-34	81	-129	31	-22	67	-109
Trà Vinh	Duyên Hải	-162	73	-24	76	-121	23	-9	55	-89
Sóc Trăng	Tân Phú	-139	40	-9	60	-101	-2	14	30	-58
Bạc Liêu	TP. Bạc Liêu	-91	-18	26	31	-62	-45	44	-1	-17
Cà Mau	Năm Căn	-58	-49	38	19	-39	-56	48	-7	-3
	Trần Văn Thời	-35	-9	-10	49	-36	-3	6	40	-3
Kiên Giang	Rạch Giá	-20	37	-47	60	-7	41	-26	77	29
	Phú Quốc	-3	-12	-27	23	-6	-3	-5	22	2

Vùng Biển	Độ cao sóng biển dự báo trong 48 giờ		
	Độ cao sóng lớn nhất (m)	Hướng thịnh hành	Ghi chú
Bắc vịnh Bắc Bộ	0.3 - 0.5	Đông, Đông Bắc	
Nam vịnh Bắc Bộ	0.3 - 0.6	Đông, Đông Bắc	
Quảng Trị đến Quảng Ngãi	0.6 - 1.0	Đông, Đông Bắc	
Bình Định đến Ninh Thuận	0.8 - 2.3	Tây Nam	Cảnh báo
Bình Thuận đến Cà Mau	0.3 - 2.8	Tây Nam, Tây	Cảnh báo
Cà Mau đến Kiên Giang	0.3 - 3.9	Tây	Cảnh báo
Quần đảo Hoàng Sa	0.9 - 1.1	Đông Bắc, Đông	
Quần đảo Trường Sa	1.9 - 3.3	Tây, Tây Nam	Cảnh báo
Bắc Biển Đông	0.9 - 1.6	Đông Bắc, Đông	
Giữa Biển Đông	1.2 - 2.9	Tây Nam, Tây	Cảnh báo
Nam Biển Đông	0.9 - 3.3	Tây, Tây Nam	Cảnh báo

Tin phát lúc: 13 giờ 00

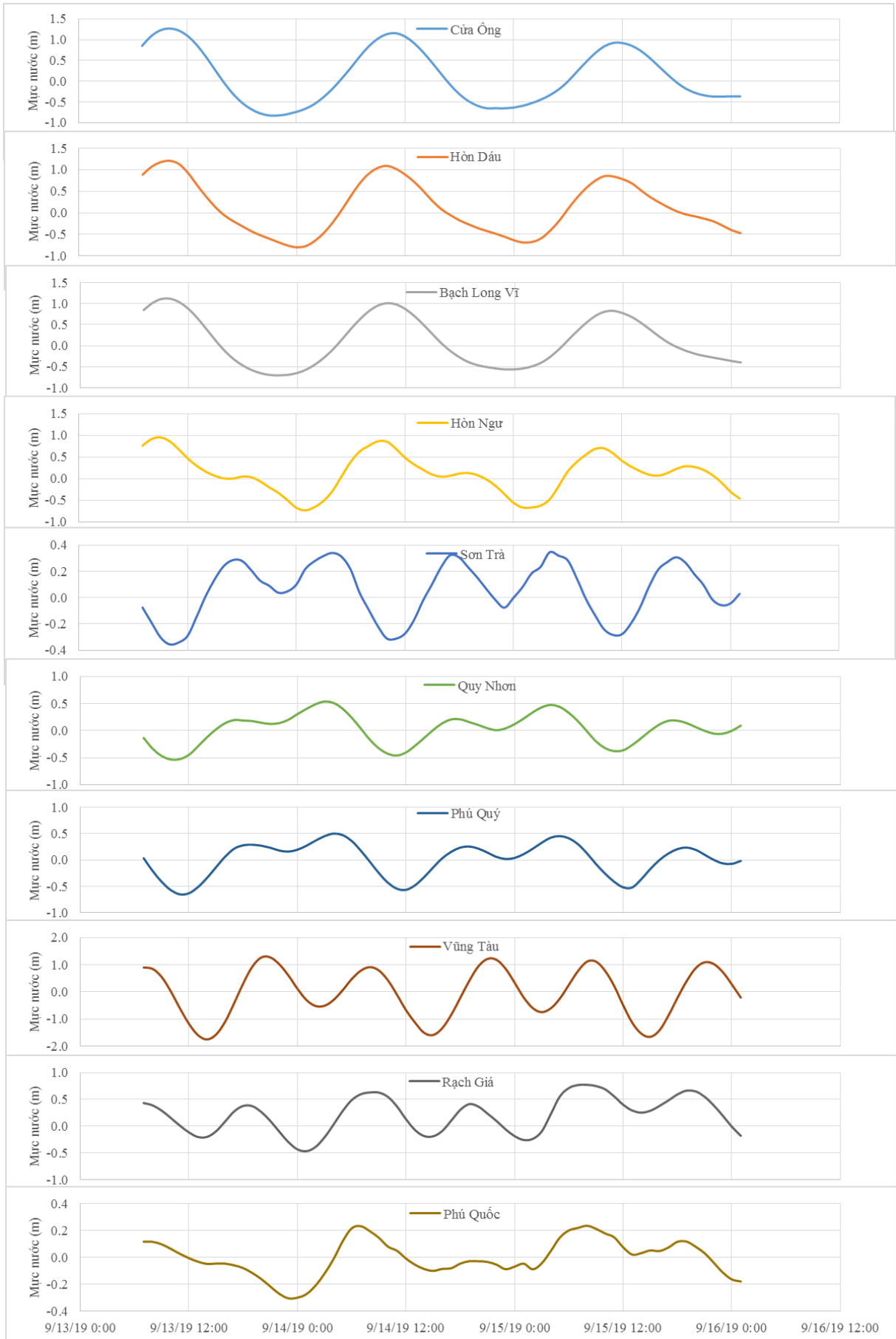
Thời điểm phát tin dự báo tiếp theo: 13 giờ 00 ngày 14/09/2019

Người xây dựng bản tin: Lê Đức Quyền

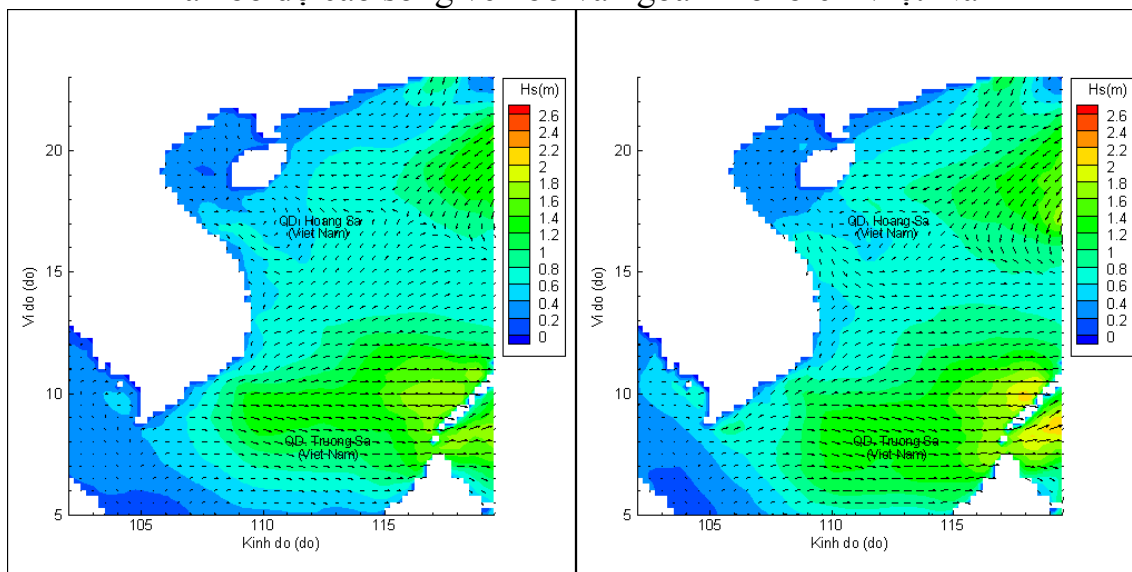
Người soát bản tin: Nguyễn Thị Thanh

Biên trình mực nước tổng cộng tại 10 trạm Hải văn

(Cửa Ông, Hòn Dấu, Bạch Long Vĩ, Hòn Ngự, Sơn Trà, Quy Nhơn, Phú Quý, Vũng Tàu, Rạch Giá, Phú Quốc)

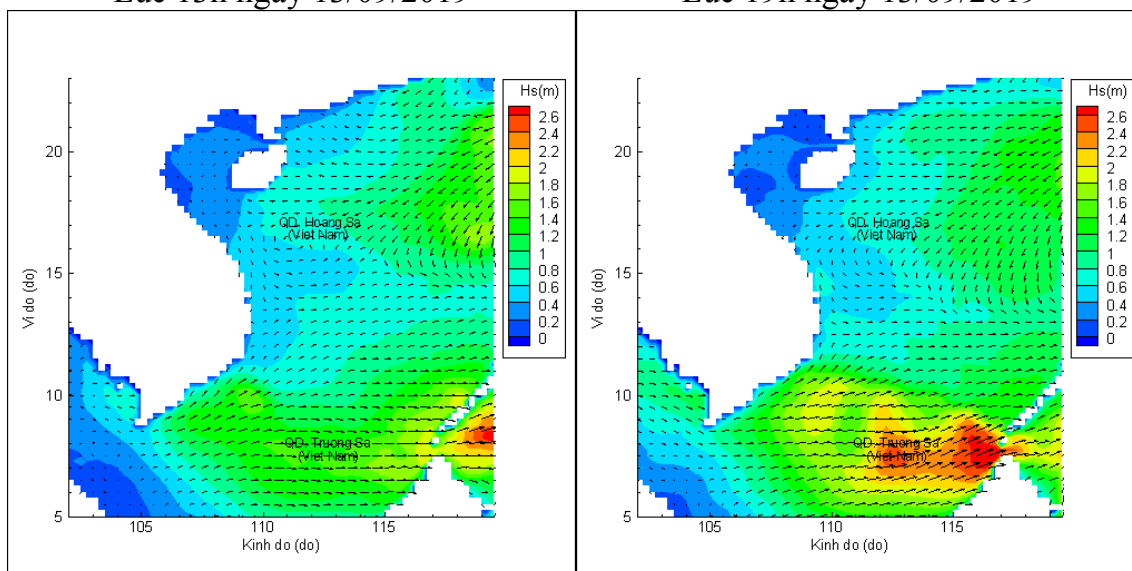


Phân bố độ cao sóng ven bờ và ngoài khơi biển Việt Nam



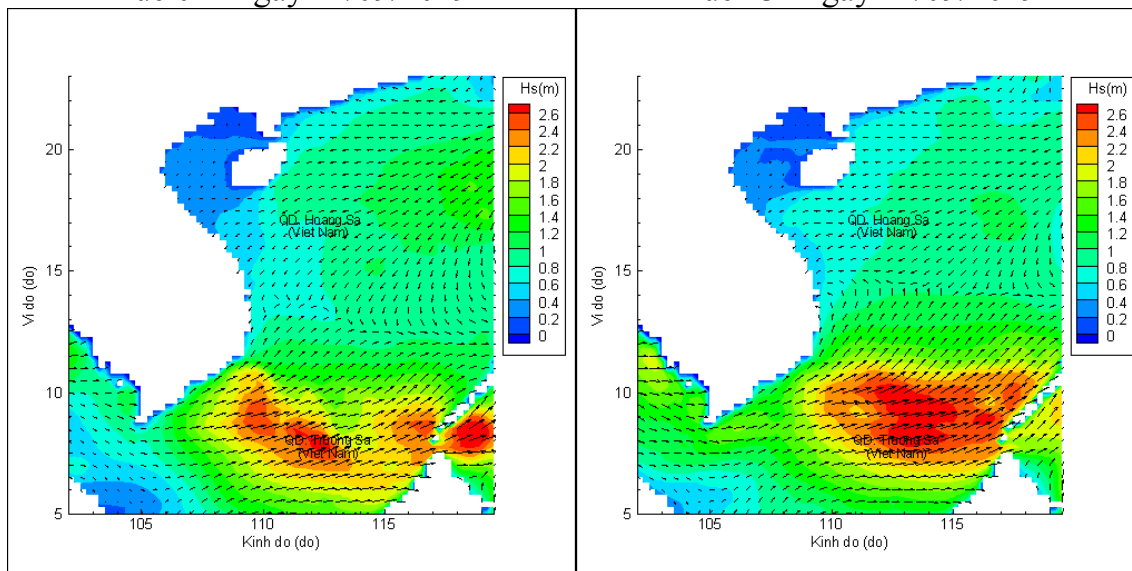
Lúc 13h ngày 13/09/2019

Lúc 19h ngày 13/09/2019



Lúc 01h ngày 14/09/2019

Lúc 13h ngày 14/09/2019



Lúc 01h ngày 15/09/2019

Lúc 13h ngày 15/09/2019