

**BẢN TIN DỰ BÁO MỨC NƯỚC VÀ SÓNG BIỂN**

(Lúc 13 giờ – 06Z ngày 22/09/2019)

Tỉnh/ TP	Huyện	Mức nước tổng cộng dự báo trong 48 giờ (cm)								
		22/09		23/09				24/09		
		13h	19h	1h	7h	13h	19h	1h	7h	13h
Quảng Ninh	Đầm Hà	-115	-83	69	126	-98	-115	38	153	-58
	Cửa Ông	-94	-88	70	108	-76	-115	40	136	-45
TP. Hải Phòng	Hòn Dấu	-73	-91	77	97	-61	-114	48	127	-31
	Bạch Long Vĩ	-86	-76	81	81	-81	-104	55	113	-57
Thái Bình	Thái Thụy	-67	-90	78	91	-56	-111	49	121	-29
Nam Định	Hải Hậu	-53	-87	80	75	-43	-105	52	104	-20
Ninh Bình	Kim Sơn	-48	-88	79	71	-39	-103	51	100	-17
Thanh Hóa	Quảng Xương	-41	-85	79	70	-31	-100	51	97	-11
Nghệ An	Diễn Châu	-24	-74	76	62	-15	-90	46	85	4
	Hòn Ngư	-23	-73	76	59	-14	-89	49	82	4
Hà Tĩnh	Thạch Hà	-14	-69	73	51	-4	-83	49	70	13
Quảng Bình	Quảng Trạch	-4	-49	55	28	4	-67	40	38	19
	Quảng Ninh	1	-34	45	13	9	-48	37	19	21
Quảng Trị	Gio Linh	3	-17	36	0	12	-29	36	2	21
	Cồn Cỏ	-3	-18	38	-4	5	-31	38	0	14
Thừa Thiên Huế	Hương Trà	6	1	25	-12	14	-9	31	-14	20
	Phú Lộc	9	14	14	-23	16	7	25	-28	19
TP. Đà Nẵng	Sơn Trà	11	25	6	-34	15	20	21	-39	17
	Hoàng Sa	0	50	-1	-48	-4	43	20	-56	-10
Quảng Nam	Tam Kỳ	12	39	-1	-43	13	35	19	-51	12
	Cù Lao Chàm	10	34	1	-40	12	29	18	-48	11
Quảng Ngãi	TP. Quảng Ngãi	9	48	-4	-50	9	44	21	-58	5
	Lý Sơn	6	48	-4	-48	6	42	19	-57	2
Bình Định	Phú Mỹ	6	53	-4	-52	4	47	21	-59	-7
	Quy Nhơn	5	54	-4	-55	-1	46	19	-64	-7
Phú Yên	TP. Tuy Hòa	9	61	2	-50	3	51	24	-57	-1
Khánh Hòa	TP. Nha Trang	10	58	3	-50	7	53	28	-56	0
	Trường Sa	4	53	5	-57	0	47	27	-63	-9
Ninh Thuận	TP. PR-Tháp Chàm	6	52	6	-58	6	49	33	-62	1
Bình Thuận	TP. Phan Thiết	27	39	36	-91	23	45	58	-74	4
	Phú Quý	9	51	10	-65	5	47	34	-67	-5
Bà Rịa Vũng Tàu	Vũng Tàu	32	37	67	-104	-5	71	59	-45	-63
	Côn Đảo	19	32	77	-98	-24	62	67	-45	-75
TPHCM	Cần Giờ	31	31	73	-105	-3	68	62	-42	-63
Tiền Giang	Gò Công Tây	36	27	78	-109	0	67	66	-43	-60
Bến Tre	Ba Tri	37	25	82	-109	-2	70	72	-40	-62
Trà Vinh	Duyên Hải	33	29	83	-109	-14	73	69	-41	-77
Sóc Trăng	Tân Phú	23	25	85	-100	-27	69	68	-30	-86
Bạc Liêu	TP. Bạc Liêu	-4	27	80	-73	-55	67	66	-7	-100
Cà Mau	Năm Căn	-28	25	75	-46	-69	50	69	4	-92
	Trần Văn Thời	3	-15	52	-20	-24	-8	56	1	-23
Kiên Giang	Rạch Giá	23	-24	34	-5	-4	-28	38	7	1
	Phú Quốc	3	-19	12	23	-10	-21	14	30	7

Vùng Biển	Độ cao sóng biển dự báo trong 48 giờ		
	Độ cao sóng lớn nhất (m)	Hướng thịnh hành	Ghi chú
Bắc vịnh Bắc Bộ	0.3 - 1.9	Đông Bắc, Bắc	
Nam vịnh Bắc Bộ	1.1 - 1.7	Đông Bắc, Bắc	
Quảng Trị đến Quảng Ngãi	0.8 - 1.2	Đông Bắc, Bắc	
Bình Định đến Ninh Thuận	0.9 - 1.6	Đông Bắc, Bắc	
Bình Thuận đến Cà Mau	0.3 - 1.4	Đông Bắc	
Cà Mau đến Kiên Giang	0.3 - 0.6	Nam, Đông Nam	
Quần đảo Hoàng Sa	0.8 - 1.8	Đông Bắc, Bắc	
Quần đảo Trường Sa	0.6 - 1.2	Bắc, Tây Bắc, Đông Bắc	
Bắc Biển Đông	0.7 - 2.0	Bắc, Đông Bắc	Cảnh báo
Giữa Biển Đông	0.4 - 1.4	Bắc	
Nam Biển Đông	0.4 - 1.5	Đông Bắc	

**Tin phát lúc: 13 giờ 00**

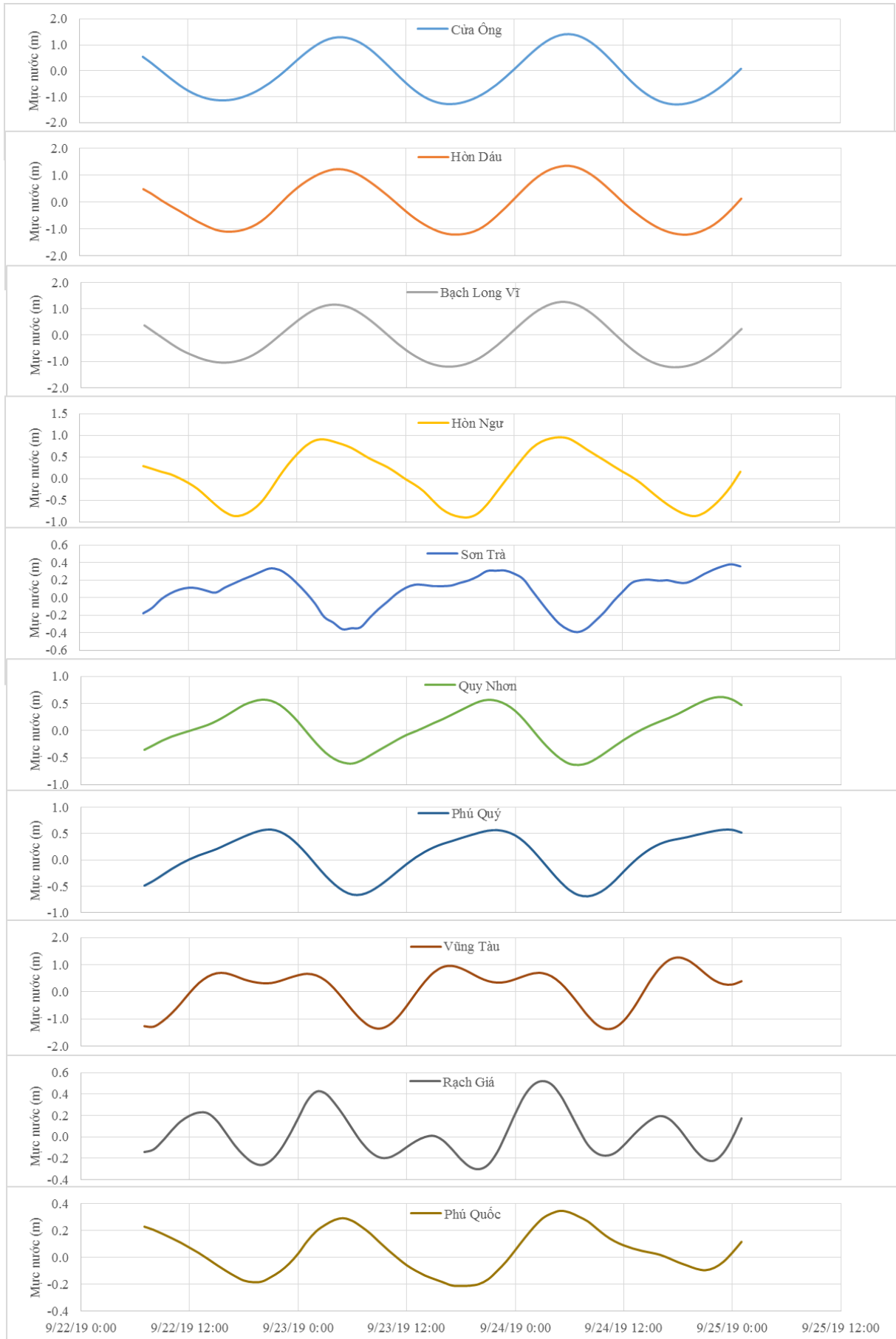
Thời điểm phát tin dự báo tiếp theo: 13 giờ 00 ngày 23/09/2019

Người xây dựng bản tin: Lê Đức Quyền

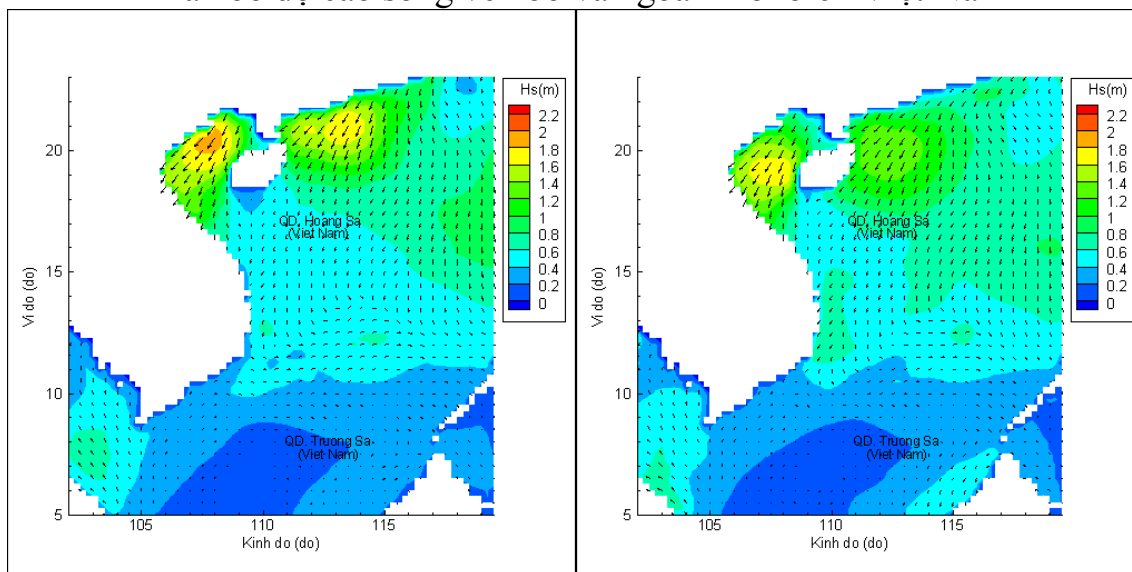
Người soát bản tin: Lê Quốc Huy

## Biên trình mực nước tổng cộng tại 10 trạm Hải văn

(Cửa Ông, Hòn Dấu, Bạch Long Vĩ, Hòn Ngự, Sơn Trà, Quy Nhơn, Phú Quý, Vũng Tàu, Rạch Giá, Phú Quốc)

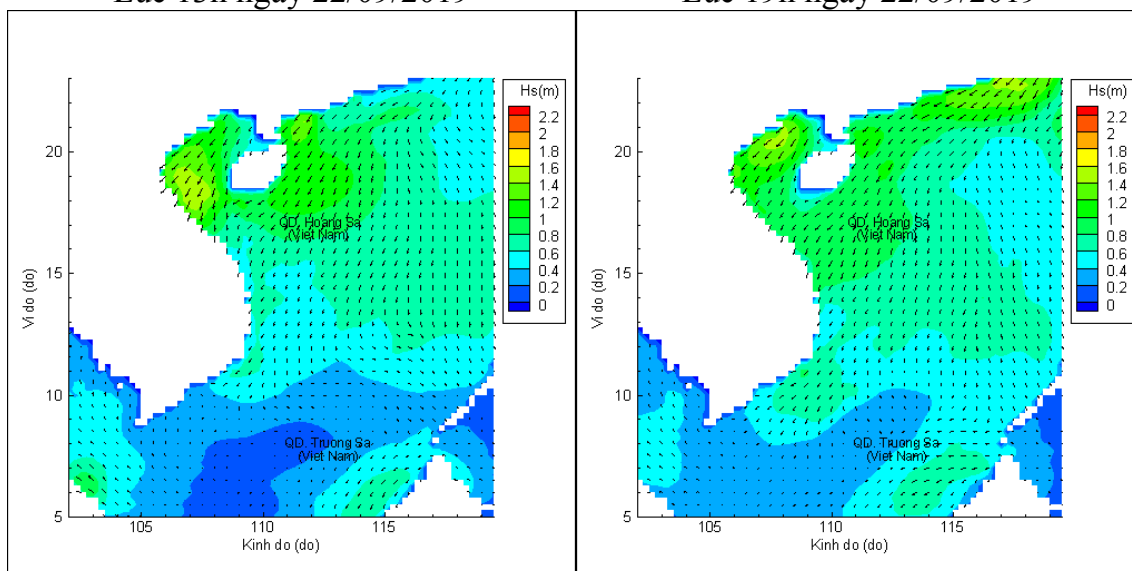


## Phân bố độ cao sóng ven bờ và ngoài khơi biển Việt Nam



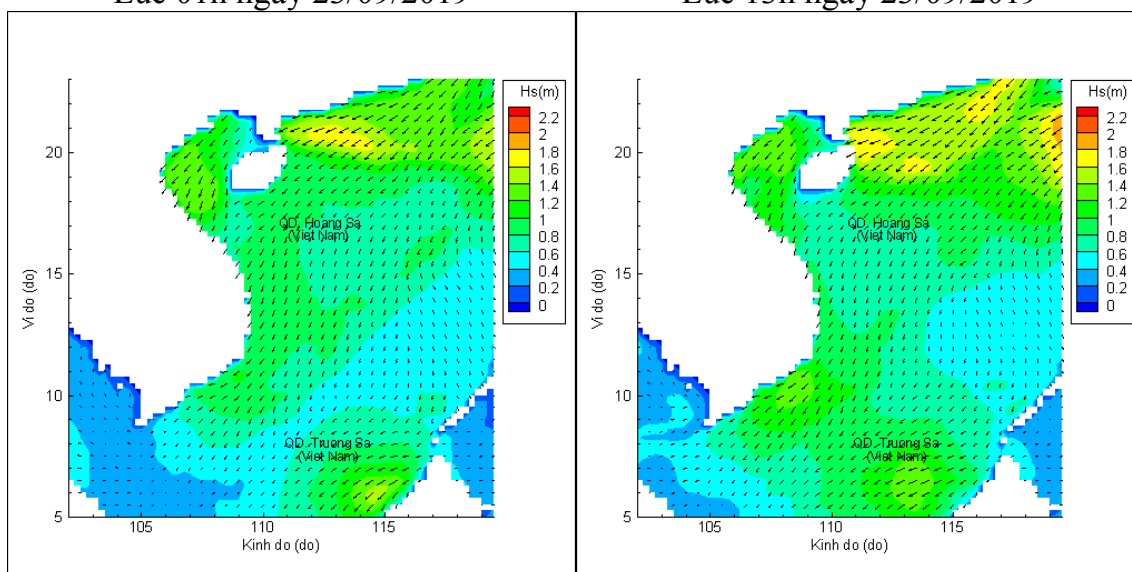
Lúc 13h ngày 22/09/2019

Lúc 19h ngày 22/09/2019



Lúc 01h ngày 23/09/2019

Lúc 13h ngày 23/09/2019



Lúc 01h ngày 24/09/2019

Lúc 13h ngày 24/09/2019