

**BẢN TIN DỰ BÁO MỨC NƯỚC VÀ SÓNG BIỂN**

(Lúc 13 giờ – 06Z ngày 30/09/2019)

Tỉnh/ TP	Huyện	Mức nước tổng cộng dự báo trong 48 giờ (cm)								
		30/09		01/10				02/10		
		13h	19h	1h	7h	13h	19h	1h	7h	13h
Quảng Ninh	Đầm Hà	114	-40	-32	-52	86	0	12	-79	35
	Cửa Ông	91	-8	-56	-30	65	25	-8	-60	20
TP. Hải Phòng	Hòn Dấu	56	15	-74	-6	37	45	-26	-39	3
	Bạch Long Vĩ	70	-4	-57	-11	54	28	-18	-48	19
Thái Bình	Thái Thụy	45	24	-78	1	28	51	-30	-32	-3
Nam Định	Hải Hậu	28	42	-87	15	11	65	-42	-21	-15
Ninh Bình	Kim Sơn	19	47	-88	20	6	69	-42	-16	-19
Thanh Hóa	Quảng Xương	13	52	-90	20	2	71	-43	-14	-21
Nghệ An	Diễn Châu	10	60	-87	19	-1	71	-43	-10	-20
	Hòn Ngư	9	57	-85	19	-3	70	-43	-10	-22
Hà Tĩnh	Thạch Hà	8	54	-81	19	-6	69	-44	-6	-25
Quảng Bình	Quảng Trạch	0	49	-70	25	-16	64	-48	13	-33
	Quảng Ninh	-8	45	-61	28	-21	59	-48	21	-33
Quảng Trị	Gio Linh	-14	41	-50	29	-23	53	-46	25	-31
	Cồn Cỏ	-14	39	-52	31	-22	53	-47	25	-30
Thừa Thiên Huế	Hương Trà	82	8	11	-83	35	25	56	-78	-23
	Phú Lộc	59	29	-7	-63	18	39	42	-66	-30
TP. Đà Nẵng	Sơn Trà	30	51	-26	-41	-2	50	25	-50	-37
	Hoàng Sa	49	34	-18	-51	15	44	28	-61	-26
Quảng Nam	Tam Kỳ	8	68	-39	-23	-16	63	14	-39	-43
	Cù Lao Chàm	1	70	-40	-19	-21	62	14	-35	-44
Quảng Ngãi	TP. Quảng Ngãi	-3	73	-41	-15	-23	63	12	-32	-44
	Lý Sơn	-9	73	-40	-10	-27	62	8	-25	-44
Bình Định	Phú Mỹ	-9	74	-40	-8	-27	63	7	-22	-43
	Quy Nhơn	-14	72	-42	-2	-29	64	0	-14	-43
Phú Yên	TP. Tuy Hòa	-16	71	-43	16	-32	66	-14	9	-42
Khánh Hòa	TP. Nha Trang	-24	57	-42	25	-31	56	-30	20	-33
	Trường Sa	-24	43	-35	26	-28	46	-32	21	-28
Ninh Thuận	TP. PR-Tháp Chàm	-22	35	-32	25	-25	36	-37	21	-22
Bình Thuận	TP. Phan Thiết	-18	33	-24	29	-19	33	-40	24	-18
	Phú Quý	-20	27	-24	28	-17	31	-37	25	-14
Bà Rịa Vũng Tàu	Vũng Tàu	-16	28	-20	31	-12	30	-39	27	-9
	Côn Đảo	-14	20	-19	29	-11	27	-35	23	-5
TPHCM	Cần Giờ	-16	31	-20	29	-11	32	-37	25	-8
Tiền Giang	Gò Công Tây	-13	24	-21	33	-6	30	-45	28	-3
Bến Tre	Ba Tri	-10	21	-17	29	-5	27	-42	24	-2
Trà Vinh	Duyên Hải	-7	17	-19	32	-3	27	-45	24	0
Sóc Trăng	Tân Phú	-2	16	-20	34	-1	28	-43	21	3
Bạc Liêu	TP. Bạc Liêu	-1	14	-19	31	-1	27	-41	18	4
Cà Mau	Năm Căn	-1	13	-21	32	-3	27	-41	19	4
	Trần Văn Thời	-3	17	-26	36	-6	24	-43	27	2
Kiên Giang	Rạch Giá	-4	25	-28	35	-4	30	-44	31	-1
	Phú Quốc	-15	26	-33	42	-14	33	-50	34	-6

Vùng Biển	Độ cao sóng biển dự báo trong 48 giờ		
	Độ cao sóng lớn nhất (m)	Hướng thịnh hành	Ghi chú
Bắc vịnh Bắc Bộ	0.3 - 0.5	Tây Nam, Nam	
Nam vịnh Bắc Bộ	0.3 - 1.1	Đông Nam, Đông	
Quảng Trị đến Quảng Ngãi	0.9 - 1.4	Đông Bắc, Đông	
Bình Định đến Ninh Thuận	0.9 - 1.2	Đông Bắc	
Bình Thuận đến Cà Mau	0.3 - 0.9	Đông Bắc	
Cà Mau đến Kiên Giang	0.3 - 0.5	Đông Nam, Đông, Nam	
Quần đảo Hoàng Sa	1.4 - 1.7	Đông Bắc	
Quần đảo Trường Sa	0.7 - 1.1	Bắc, Tây Bắc	
Bắc Biển Đông	1.2 - 4.5	Đông Bắc, Bắc	Cảnh báo
Giữa Biển Đông	0.5 - 1.3	Bắc, Đông Bắc	
Nam Biển Đông	0.3 - 0.9	Bắc, Tây Bắc	

**Tin phát lúc: 13 giờ 00**

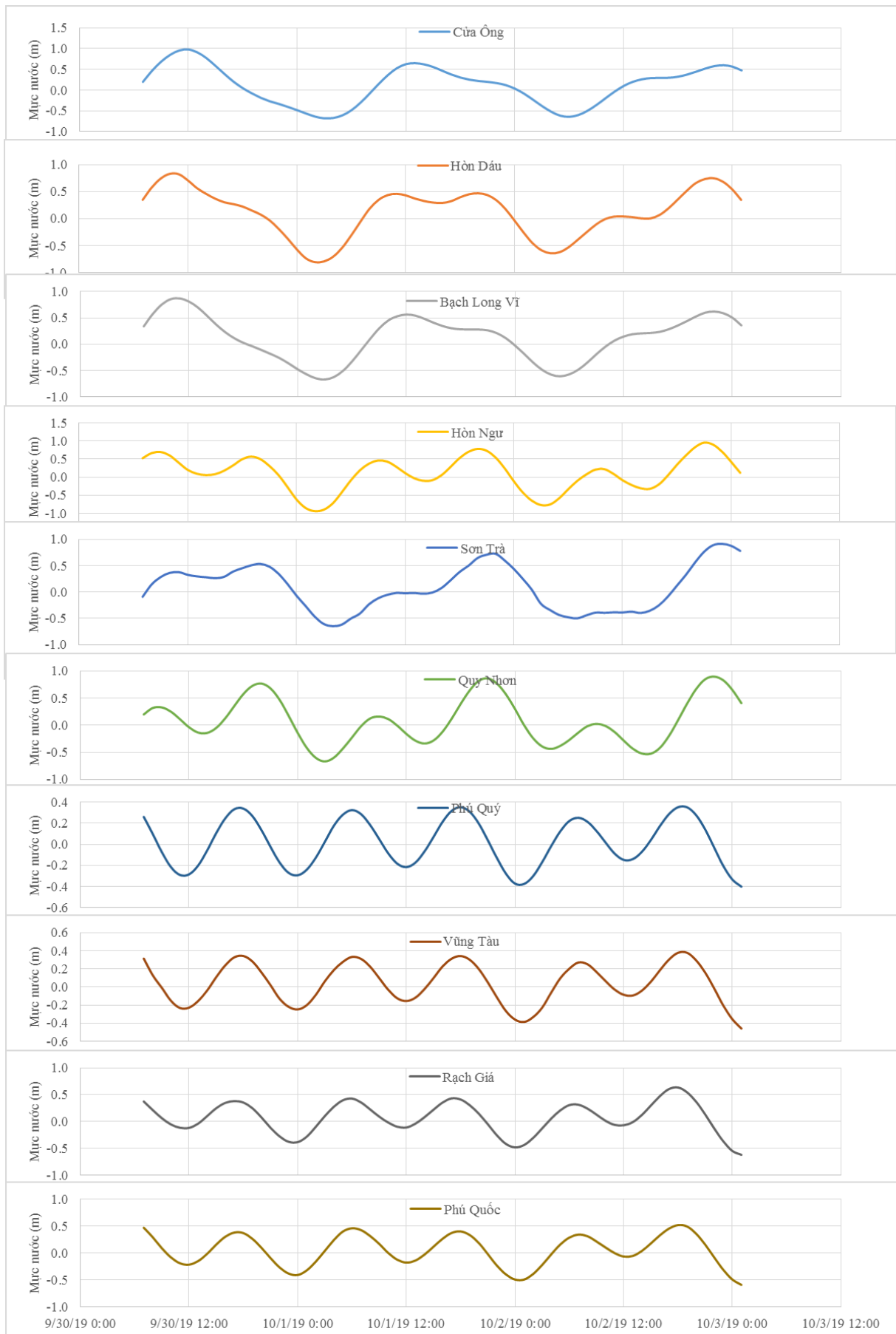
Thời điểm phát tin dự báo tiếp theo: 13 giờ 00 ngày 01/10/2019

Người xây dựng bản tin: Trần Văn Mỹ

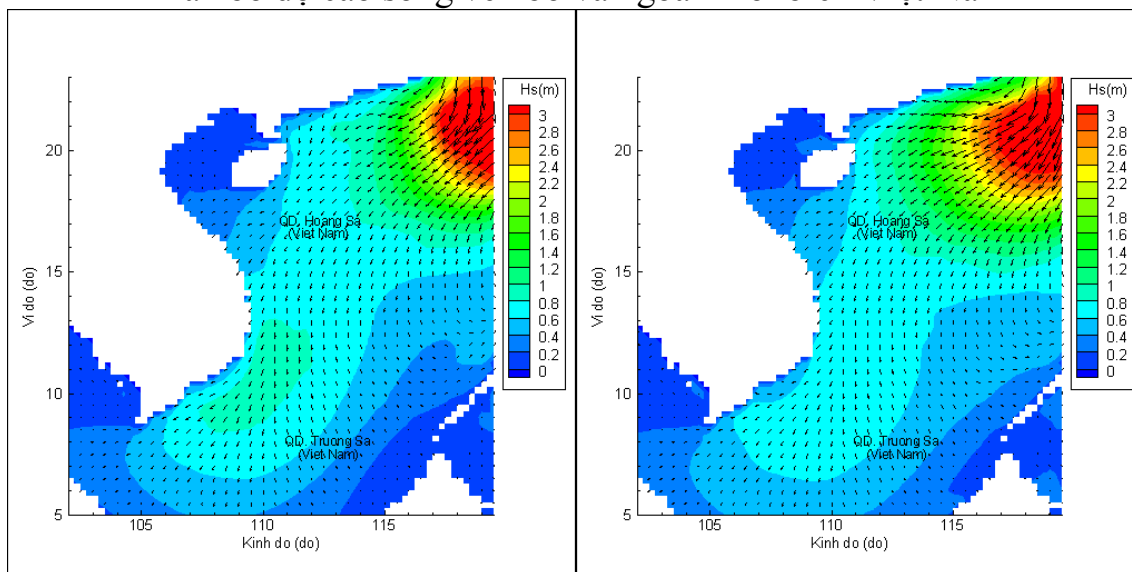
Người soát bản tin: Lê Quốc Huy

## Biên trình mực nước tổng cộng tại 10 trạm Hải văn

(Cửa Ông, Hòn Dấu, Bạch Long Vĩ, Hòn Ngư, Sơn Trà, Quy Nhơn, Phú Quý, Vũng Tàu, Rạch Giá, Phú Quốc)

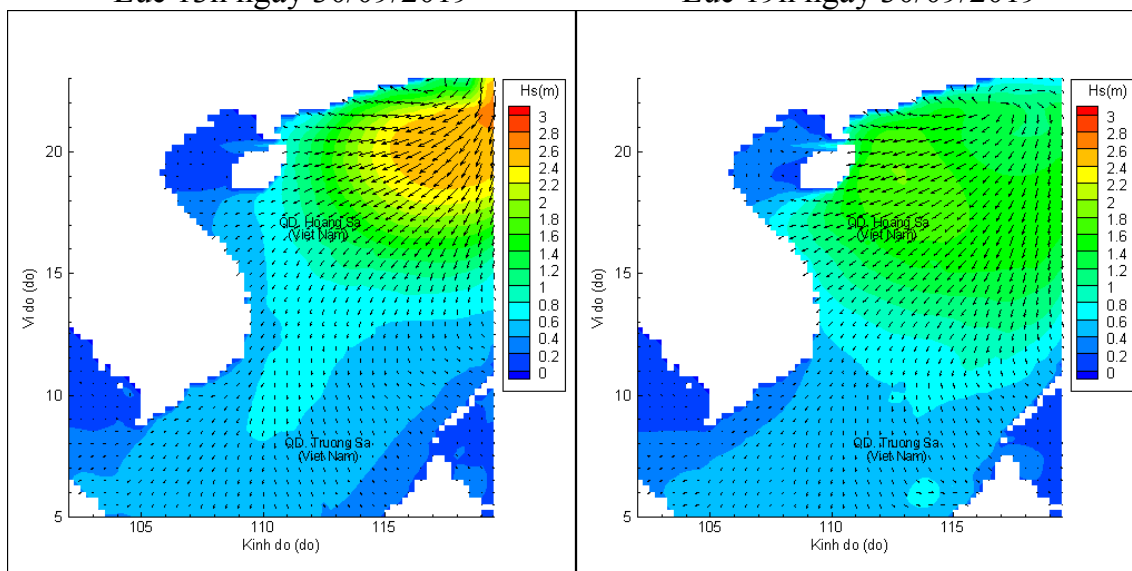


# Phân bố độ cao sóng ven bờ và ngoài khơi biển Việt Nam



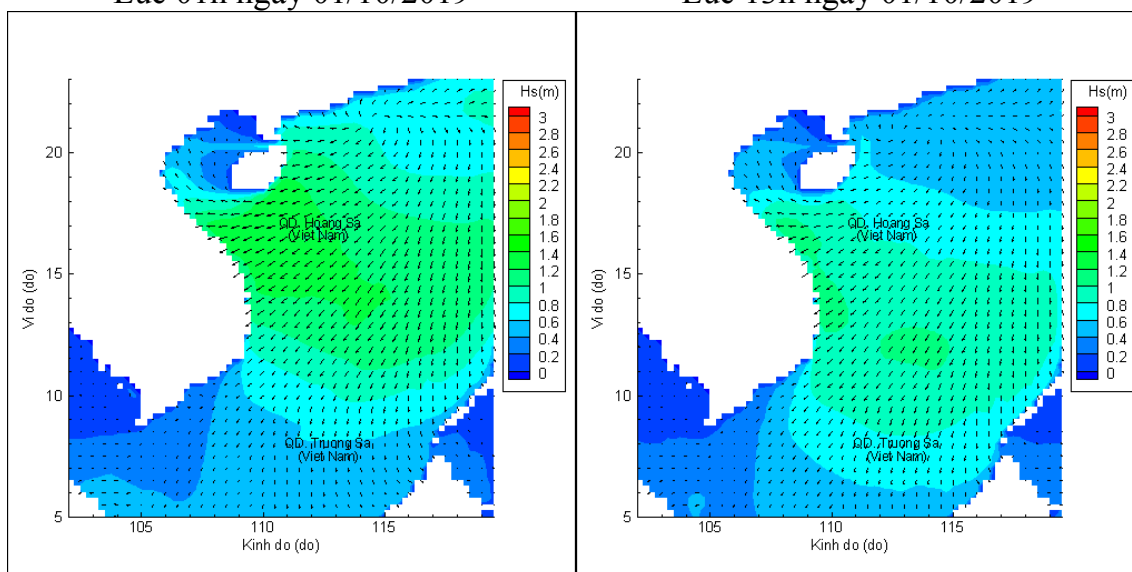
Lúc 13h ngày 30/09/2019

Lúc 19h ngày 30/09/2019



Lúc 01h ngày 01/10/2019

Lúc 13h ngày 01/10/2019



Lúc 01h ngày 02/10/2019

Lúc 13h ngày 02/10/2019