

BẢN TIN DỰ BÁO MỨC NƯỚC VÀ SÓNG BIỂN

(Lúc 13 giờ – 06Z ngày 02/10/2019)

Tỉnh/ TP	Huyện	Mức nước tổng cộng dự báo trong 48 giờ (cm)								
		02/10		03/10				04/10		
		13h	19h	1h	7h	13h	19h	1h	7h	13h
Quảng Ninh	Đầm Hà	-30	15	103	-32	-77	-4	119	15	-105
	Cửa Ông	-33	23	89	-25	-69	-3	112	12	-93
TP. Hải Phòng	Hòn Dấu	-41	29	84	-24	-67	-5	112	5	-79
	Bạch Long Vĩ	-27	33	82	-36	-62	9	108	-6	-82
Thái Bình	Thái Thụy	-42	28	82	-23	-64	-7	110	2	-73
Nam Định	Hải Hậu	-45	35	72	-21	-59	-2	102	-1	-65
Ninh Bình	Kim Sơn	-46	33	71	-19	-57	-4	101	-1	-60
Thanh Hóa	Quảng Xương	-46	33	67	-18	-53	-6	97	-2	-55
Nghệ An	Diễn Châu	-46	35	59	-13	-47	-5	86	1	-47
	Hòn Ngư	-43	34	56	-14	-48	-5	84	-1	-47
Hà Tĩnh	Thạch Hà	-42	33	44	-9	-47	-3	71	2	-44
Quảng Bình	Quảng Trạch	-45	42	17	7	-45	11	38	12	-38
	Quảng Ninh	-42	43	2	13	-38	16	20	13	-28
Quảng Trị	Gio Linh	-37	42	-13	14	-30	23	2	9	-20
	Cồn Cỏ	-37	46	-12	12	-31	27	5	8	-22
Thừa Thiên Huế	Hương Trà	-30	38	-23	13	-21	27	-13	7	-11
	Phú Lộc	-22	35	-32	13	-12	32	-24	5	-4
TP. Đà Nẵng	Sơn Trà	-15	34	-38	14	-3	34	-33	3	3
	Hoàng Sa	2	35	-46	5	7	46	-44	-8	8
Quảng Nam	Tam Kỳ	-6	34	-47	13	2	38	-45	1	8
	Cù Lao Chàm	-8	33	-43	12	1	36	-40	1	7
Quảng Ngãi	TP. Quảng Ngãi	-4	37	-55	11	4	45	-52	-3	9
	Lý Sơn	-2	36	-51	11	5	45	-49	-2	10
Bình Định	Phú Mỹ	-1	38	-56	11	5	48	-54	-4	7
	Quy Nhơn	1	41	-57	12	6	50	-55	-5	7
Phú Yên	TP. Tuy Hòa	5	47	-50	16	10	57	-46	1	13
Khánh Hòa	TP. Nha Trang	4	48	-50	15	10	57	-47	-3	13
	Trường Sa	2	40	-53	4	13	50	-46	-15	16
Ninh Thuận	TP. PR-Tháp Chàm	-7	49	-58	13	5	57	-52	-7	12
Bình Thuận	TP. Phan Thiết	-10	51	-58	-6	24	44	-33	-42	40
	Phú Quý	-5	46	-57	7	10	53	-49	-17	17
Bà Rịa Vũng Tàu	Vũng Tàu	61	-6	18	-98	96	-13	42	-127	97
	Côn Đảo	65	-9	32	-107	89	-6	55	-136	84
TPHCM	Cần Giờ	70	-14	29	-107	102	-21	53	-135	105
Tiền Giang	Gò Công Tây	73	-16	32	-112	106	-25	58	-141	111
Bến Tre	Ba Tri	76	-20	39	-120	112	-29	65	-150	113
Trà Vinh	Duyên Hải	87	-28	52	-132	118	-31	74	-163	114
Sóc Trăng	Tân Phú	99	-42	72	-145	122	-38	88	-170	109
Bạc Liêu	TP. Bạc Liêu	109	-56	91	-153	107	-35	95	-161	82
Cà Mau	Năm Căn	78	-35	75	-121	63	-11	80	-123	38
	Trần Văn Thời	16	-3	34	-40	12	-4	51	-49	10
Kiên Giang	Rạch Giá	-4	8	11	5	-4	-5	31	-8	-3
	Phú Quốc	-12	1	16	11	-19	-7	21	15	-17

Vùng Biển	Độ cao sóng biển dự báo trong 48 giờ		
	Độ cao sóng lớn nhất (m)	Hướng thịnh hành	Ghi chú
Bắc vịnh Bắc Bộ	0.3 - 1.0	Nam	
Nam vịnh Bắc Bộ	0.4 - 0.8	Đông Nam	
Quảng Trị đến Quảng Ngãi	0.3 - 0.8	Đông Nam	
Bình Định đến Ninh Thuận	0.3 - 0.9	Đông Bắc, Đông Nam	
Bình Thuận đến Cà Mau	0.3 - 0.7	Nam, Tây Nam	
Cà Mau đến Kiên Giang	0.3 - 0.7	Tây Nam, Nam	
Quần đảo Hoàng Sa	0.3 - 1.2	Đông	
Quần đảo Trường Sa	0.3 - 1.5	Tây Nam	
Bắc Biển Đông	0.3 - 1.6	Đông Bắc, Đông	
Giữa Biển Đông	0.3 - 1.2	Tây Nam, Nam	
Nam Biển Đông	0.3 - 0.8	Tây Nam, Tây	

Tin phát lúc: 13 giờ 00

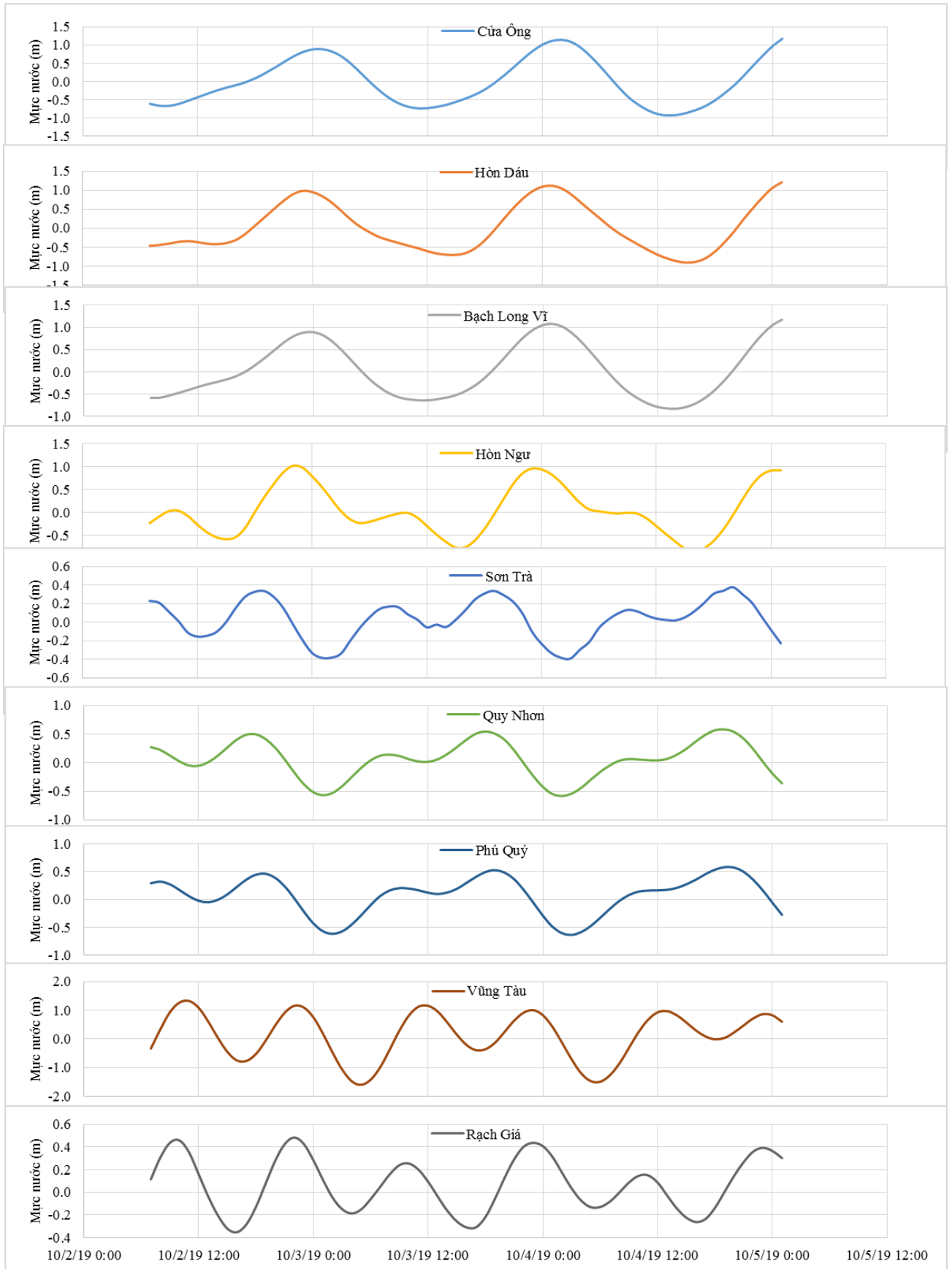
Thời điểm phát tin dự báo tiếp theo: 13 giờ 00 ngày 03/10/2019

Người xây dựng bản tin: Lê Đức Quyền

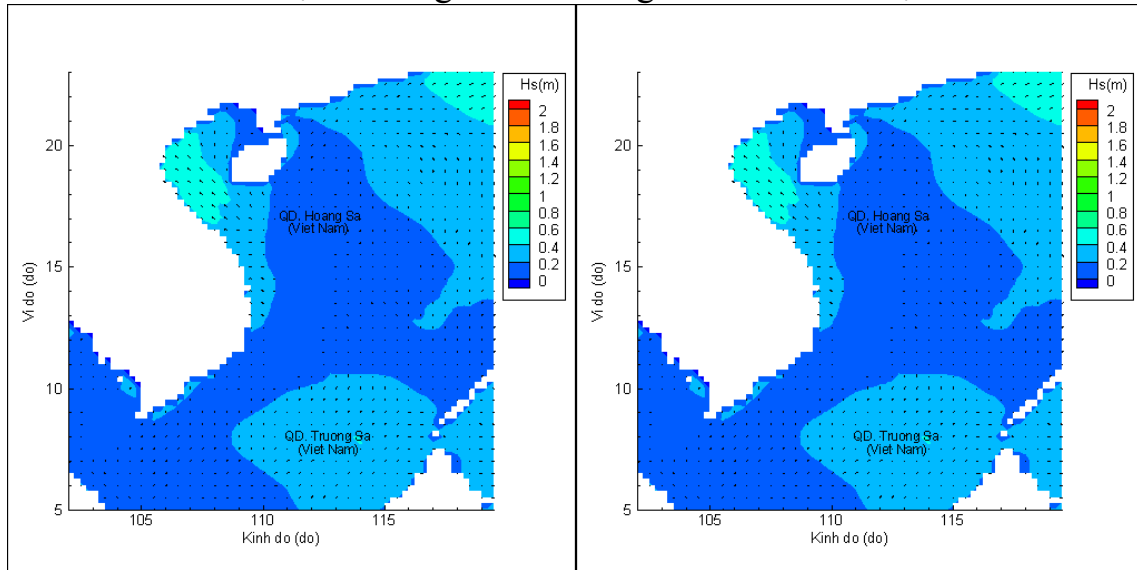
Người soát bản tin: Lê Quốc Huy

Biên trình mực nước tổng cộng tại 10 trạm Hải vãn

(Cửa Ông, Hòn Dấu, Bạch Long Vĩ, Hòn Ngur, Sơn Trà, Quy Nhơn, Phú Quý, Vũng Tàu, Rạch Giá, Phú Quốc)

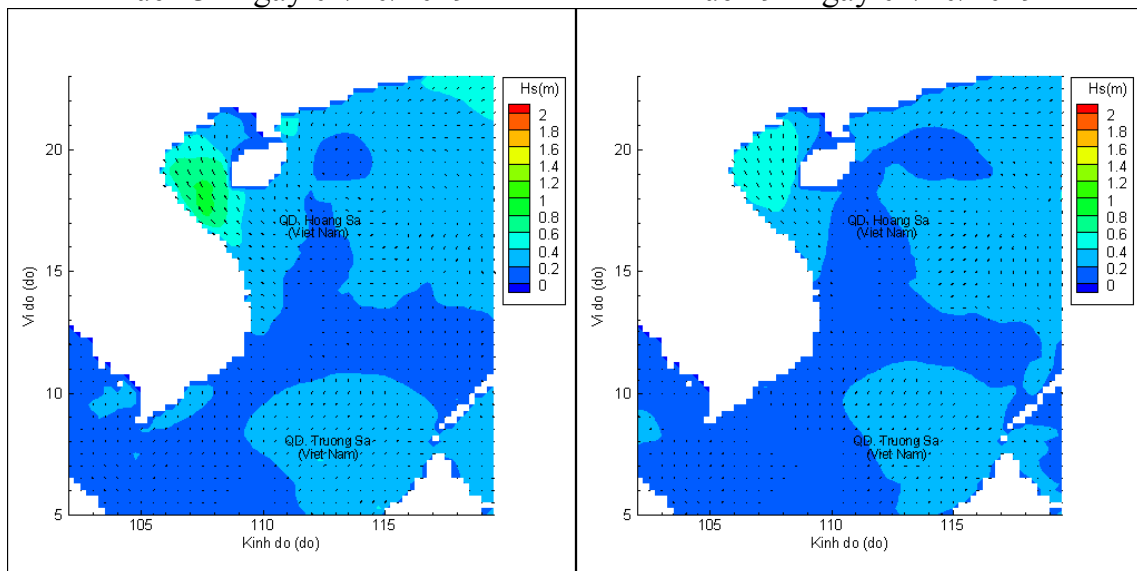


Phân bố độ cao sóng ven bờ và ngoài khơi biển Việt Nam



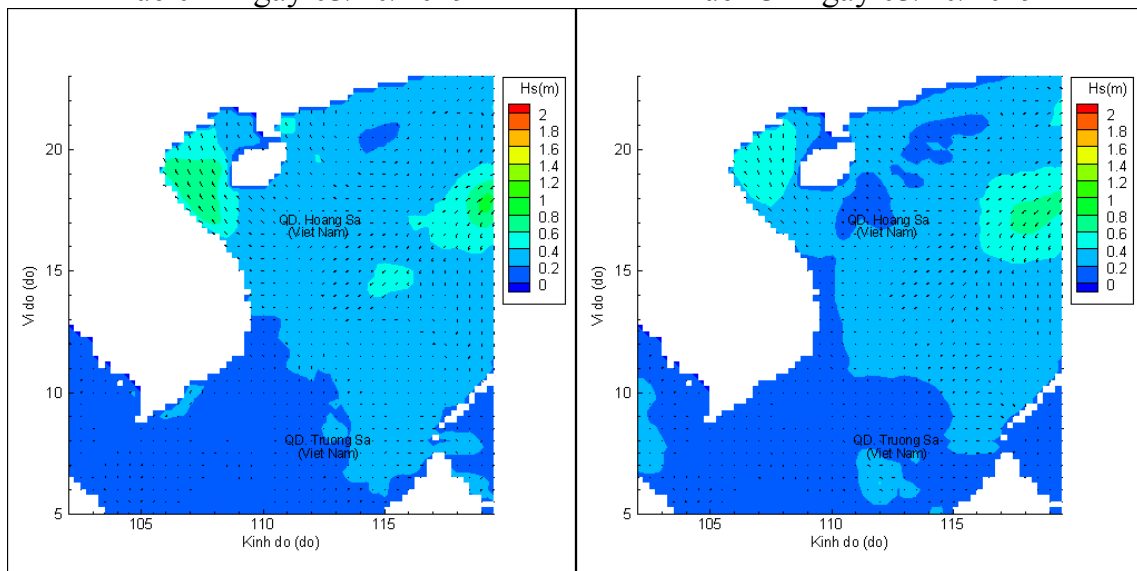
Lúc 13h ngày 02/10/2019

Lúc 19h ngày 02/10/2019



Lúc 01h ngày 03/10/2019

Lúc 13h ngày 03/10/2019



Lúc 01h ngày 04/10/2019

Lúc 13h ngày 04/10/2019