

BẢN TIN DỰ BÁO MỨC NƯỚC VÀ SÓNG BIỂN

(Lúc 13 giờ – 06Z ngày 04/10/2019)

Tỉnh/ TP	Huyện	Mức nước tổng cộng dự báo trong 48 giờ (cm)								
		04/10		05/10				06/10		
		13h	19h	1h	7h	13h	19h	1h	7h	13h
Quảng Ninh	Đầm Hà	-115	-29	129	65	-127	-66	107	114	-113
	Cửa Ông	-104	-33	125	59	-109	-71	107	99	-91
TP. Hải Phòng	Hòn Dấu	-89	-37	126	45	-93	-76	112	85	-76
	Bạch Long Vĩ	-90	-16	124	32	-103	-56	112	72	-92
Thái Bình	Thái Thụy	-83	-39	125	40	-86	-77	110	79	-70
Nam Định	Hải Hậu	-73	-37	118	30	-75	-75	106	65	-57
Ninh Bình	Kim Sơn	-70	-38	115	30	-73	-76	104	61	-54
Thanh Hóa	Quảng Xương	-65	-41	112	30	-64	-75	100	60	-48
Nghệ An	Diễn Châu	-55	-37	100	28	-51	-67	90	53	-34
	Hòn Ngư	-55	-36	99	25	-50	-68	88	50	-32
Hà Tĩnh	Thạch Hà	-51	-33	87	22	-43	-64	80	45	-23
Quảng Bình	Quảng Trạch	-43	-13	57	21	-31	-44	57	29	-9
	Quảng Ninh	-34	-2	40	14	-20	-28	43	18	0
Quảng Trị	Gio Linh	-26	8	21	5	-12	-12	30	7	4
	Cồn Cỏ	-28	13	24	3	-16	-9	34	5	0
Thừa Thiên Huế	Hương Trà	-16	19	4	-2	-6	5	13	-5	8
	Phú Lộc	-7	27	-9	-8	1	18	0	-16	13
TP. Đà Nẵng	Sơn Trà	1	34	-19	-13	6	28	-8	-22	16
	Hoàng Sa	7	55	-32	-25	6	55	-15	-36	6
Quảng Nam	Tam Kỳ	8	45	-33	-19	12	43	-18	-31	17
	Cù Lao Chàm	6	42	-27	-17	10	38	-15	-28	15
Quảng Ngãi	TP. Quảng Ngãi	9	52	-40	-22	11	51	-23	-37	15
	Lý Sơn	9	52	-37	-22	11	51	-20	-35	13
Bình Định	Phú Mỹ	9	56	-40	-24	11	55	-21	-38	6
	Quy Nhơn	9	58	-39	-24	9	56	-21	-41	6
Phú Yên	TP. Tuy Hòa	12	65	-33	-21	14	62	-13	-34	15
Khánh Hòa	TP. Nha Trang	10	61	-34	-27	11	59	-16	-43	10
	Trường Sa	15	58	-31	-37	15	59	-12	-48	10
Ninh Thuận	TP. PR-Tháp Chàm	10	62	-36	-34	11	55	-16	-50	10
Bình Thuận	TP. Phan Thiết	40	43	-5	-75	44	41	14	-88	34
	Phú Quý	17	58	-30	-41	19	57	-11	-55	14
Bà Rịa Vũng Tàu	Vũng Tàu	96	5	55	-141	72	27	57	-121	30
	Côn Đảo	81	9	68	-138	55	30	70	-123	16
TPHCM	Cần Giờ	104	-2	63	-149	79	20	63	-127	33
Tiền Giang	Gò Công Tây	110	-8	70	-156	85	15	70	-133	38
Bến Tre	Ba Tri	111	-12	77	-162	84	14	79	-137	38
Trà Vinh	Duyên Hải	110	-10	83	-166	80	19	81	-141	29
Sóc Trăng	Tân Phú	103	-12	92	-160	67	20	84	-135	16
Bạc Liêu	TP. Bạc Liêu	75	-3	90	-139	32	33	81	-110	-15
Cà Mau	Năm Căn	33	14	79	-103	-5	38	76	-79	-39
	Trần Văn Thời	12	-7	58	-46	1	-4	61	-40	-9
Kiên Giang	Rạch Giá	5	-17	38	-13	3	-18	46	-8	2
	Phú Quốc	-15	-13	19	19	-15	-15	22	22	-10

Vùng Biển	Độ cao sóng biển dự báo trong 48 giờ		
	Độ cao sóng lớn nhất (m)	Hướng thịnh hành	Ghi chú
Bắc vịnh Bắc Bộ	0.3 - 0.8	Đông Nam, Nam, Đông	
Nam vịnh Bắc Bộ	0.4 - 0.7	Đông Nam, Đông	
Quảng Trị đến Quảng Ngãi	0.3 - 0.7	Đông, Đông Nam	
Bình Định đến Ninh Thuận	0.4 - 0.6	Đông Bắc, Đông Nam	
Bình Thuận đến Cà Mau	0.3 - 0.6	Tây Nam, Tây	
Cà Mau đến Kiên Giang	0.3 - 0.3	Tây, Tây Nam	
Quần đảo Hoàng Sa	0.7 - 1.0	Đông Bắc, Đông	
Quần đảo Trường Sa	0.3 - 0.4	Bắc, Tây Bắc	
Bắc Biển Đông	0.6 - 2.3	Đông Bắc, Đông	Cảnh báo
Giữa Biển Đông	0.3 - 0.7	Bắc, Đông Bắc	
Nam Biển Đông	0.3 - 0.5	Tây	

Tin phát lúc: 13 giờ 00

Thời điểm phát tin dự báo tiếp theo: 13 giờ 00 ngày 05/10/2019

Người xây dựng bản tin: Nguyễn Thị Lan

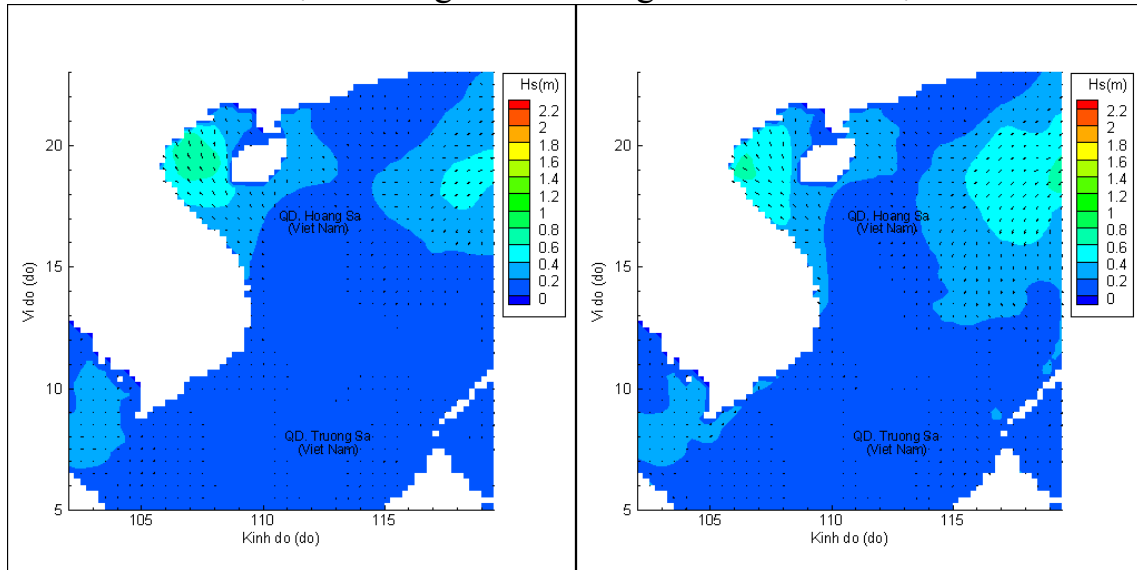
Người soát bản tin: Lê Quốc Huy

Biên trình mực nước tổng cộng tại 10 trạm Hải vãn

(Cửa Ông, Hòn Dấu, Bạch Long Vĩ, Hòn Ngur, Sơn Trà, Quy Nhơn, Phú Quý, Vũng Tàu, Rạch Giá, Phú Quốc)

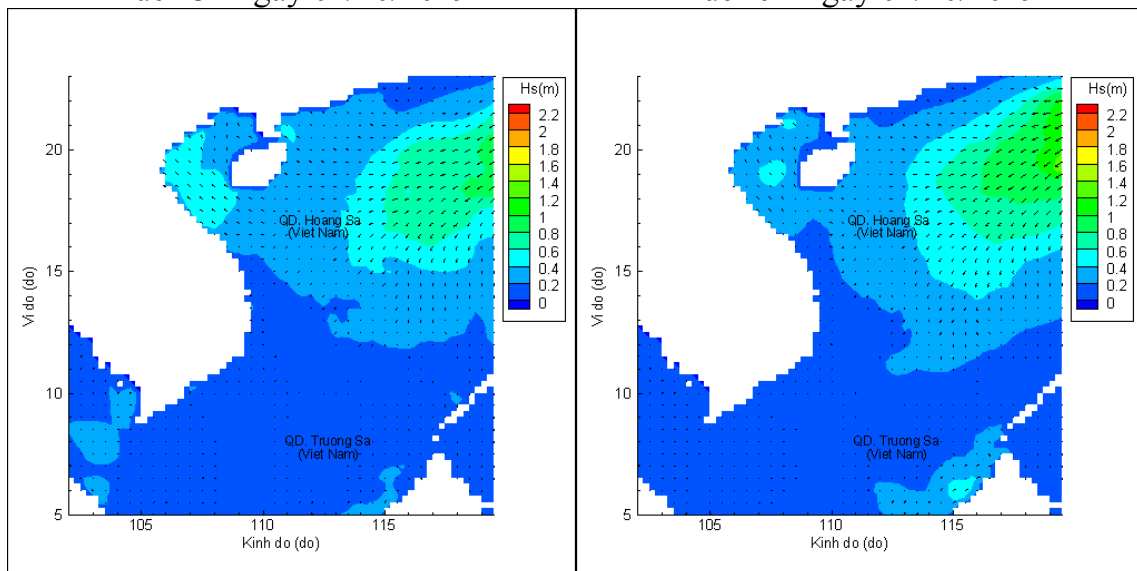


Phân bố độ cao sóng ven bờ và ngoài khơi biển Việt Nam



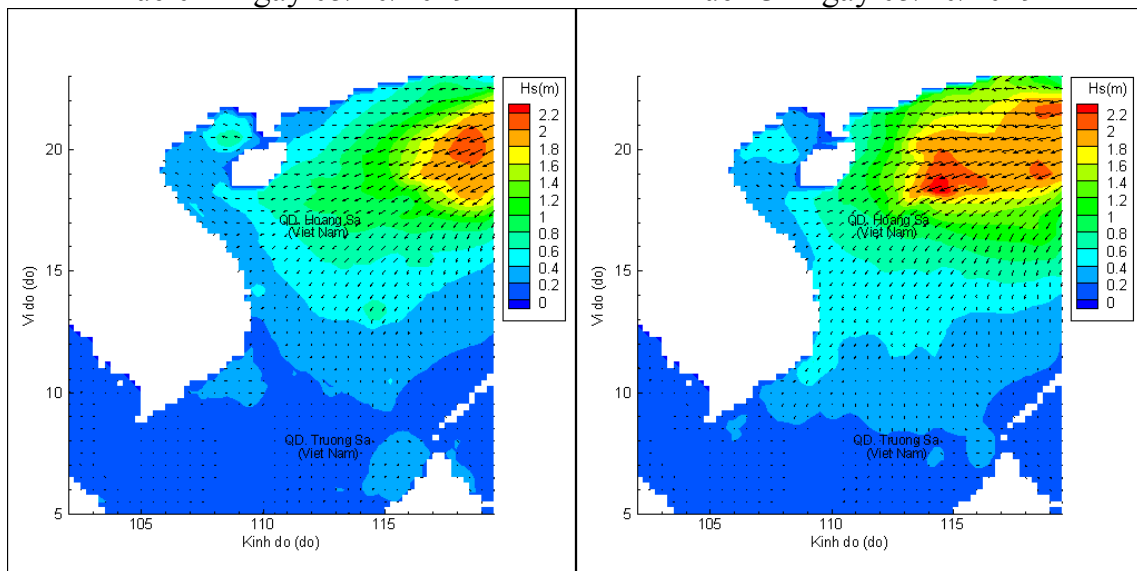
Lúc 13h ngày 04/10/2019

Lúc 19h ngày 04/10/2019



Lúc 01h ngày 05/10/2019

Lúc 13h ngày 05/10/2019



Lúc 01h ngày 06/10/2019

Lúc 13h ngày 06/10/2019