

**BẢN TIN DỰ BÁO MỨC NƯỚC VÀ SÓNG BIỂN**

(Lúc 13 giờ – 06Z ngày 07/10/2019)

Tỉnh/ TP	Huyện	Mức nước tổng cộng dự báo trong 48 giờ (cm)								
		07/10		08/10				09/10		
		13h	19h	1h	7h	13h	19h	1h	7h	13h
Quảng Ninh	Đầm Hà	-99	-110	55	163	-35	-103	19	137	0
	Cửa Ông	-76	-111	50	150	-24	-97	20	132	1
TP. Hải Phòng	Hòn Dấu	-62	-103	53	140	-19	-88	14	128	-2
	Bạch Long Vĩ	-81	-97	56	121	-39	-93	22	111	-13
Thái Bình	Thái Thụy	-57	-97	51	136	-17	-81	12	125	-4
Nam Định	Hải Hậu	-42	-90	44	118	-13	-73	9	113	-4
Ninh Bình	Kim Sơn	-40	-86	40	115	-11	-67	5	110	-6
Thanh Hóa	Quảng Xương	-36	-81	36	111	-8	-62	2	106	-4
Nghệ An	Diễn Châu	-24	-73	31	98	1	-57	3	96	3
	Hòn Ngư	-23	-74	33	95	2	-58	4	92	5
Hà Tĩnh	Thạch Hà	-13	-73	35	81	12	-57	8	79	14
Quảng Bình	Quảng Trạch	0	-58	36	49	19	-48	16	46	23
	Quảng Ninh	6	-41	32	30	21	-35	20	28	24
Quảng Trị	Gio Linh	10	-23	29	13	21	-20	22	13	22
	Cồn Cỏ	5	-25	32	11	15	-23	24	12	17
Thừa Thiên Huế	Hương Trà	13	-4	25	-4	21	-4	22	-3	20
	Phú Lộc	15	12	21	-19	22	9	22	-17	16
TP. Đà Nẵng	Sơn Trà	16	24	16	-30	21	19	21	-31	15
	Hoàng Sa	1	40	16	-49	0	28	25	-46	-3
Quảng Nam	Tam Kỳ	15	37	13	-42	18	30	23	-38	12
	Cù Lao Chàm	14	31	13	-39	17	26	21	-36	11
Quảng Ngãi	TP. Quảng Ngãi	12	42	15	-48	11	32	26	-45	7
	Lý Sơn	10	41	13	-48	10	32	24	-44	5
Bình Định	Phú Mỹ	9	43	17	-50	9	32	29	-44	5
	Quy Nhơn	8	41	17	-51	8	30	28	-46	5
Phú Yên	TP. Tuy Hòa	10	44	22	-49	9	33	32	-45	6
Khánh Hòa	TP. Nha Trang	7	44	20	-52	7	32	31	-46	4
	Trường Sa	2	49	21	-53	-2	39	29	-44	-9
Ninh Thuận	TP. PR-Tháp Chàm	8	43	20	-60	5	32	29	-52	-3
Bình Thuận	TP. Phan Thiết	19	56	32	-65	0	55	27	-40	-25
	Phú Quý	8	50	22	-58	1	42	29	-48	-9
Bà Rịa Vũng Tàu	Vũng Tàu	-17	96	26	-33	-61	115	1	8	-96
	Côn Đảo	-28	79	46	-37	-64	95	23	-3	-92
TPHCM	Cần Giờ	-17	96	30	-29	-63	116	2	15	-98
Tiền Giang	Gò Công Tây	-12	93	35	-30	-60	116	4	17	-98
Bến Tre	Ba Tri	-13	93	45	-28	-60	119	12	18	-99
Trà Vinh	Duyên Hải	-25	94	44	-30	-70	120	10	14	-108
Sóc Trăng	Tân Phú	-38	91	48	-24	-79	114	18	17	-108
Bạc Liêu	TP. Bạc Liêu	-57	85	56	-10	-88	95	35	15	-100
Cà Mau	Năm Căn	-60	64	63	-4	-80	66	52	10	-81
	Trần Văn Thời	-16	6	47	4	-25	15	41	10	-34
Kiên Giang	Rạch Giá	4	-20	29	10	6	-15	35	14	-13
	Phú Quốc	-1	-11	15	29	3	-6	19	22	1

Vùng Biển	Độ cao sóng biển dự báo trong 48 giờ		
	Độ cao sóng lớn nhất (m)	Hướng thịnh hành	Ghi chú
Bắc vịnh Bắc Bộ	0.3 - 1.6	Đông , Đông Bắc	
Nam vịnh Bắc Bộ	0.7 - 1.3	Đông , Đông Bắc	
Quảng Trị đến Quảng Ngãi	0.9 - 1.5	Đông Bắc, Đông	
Bình Định đến Ninh Thuận	1.0 - 1.3	Đông Bắc	
Bình Thuận đến Cà Mau	0.3 - 1.2	Đông Bắc, Đông	
Cà Mau đến Kiên Giang	0.3 - 0.7	Đông, Đông Bắc, Đông Nam	
Quần đảo Hoàng Sa	1.3 - 1.4	Đông Bắc	
Quần đảo Trường Sa	0.8 - 1.2	Đông Bắc	
Bắc Biển Đông	1.1 - 2.3	Đông Bắc, Đông	Cảnh báo
Giữa Biển Đông	0.5 - 1.5	Đông Bắc	
Nam Biển Đông	0.4 - 1.1	Đông Bắc	

**Tin phát lúc: 13 giờ 00**

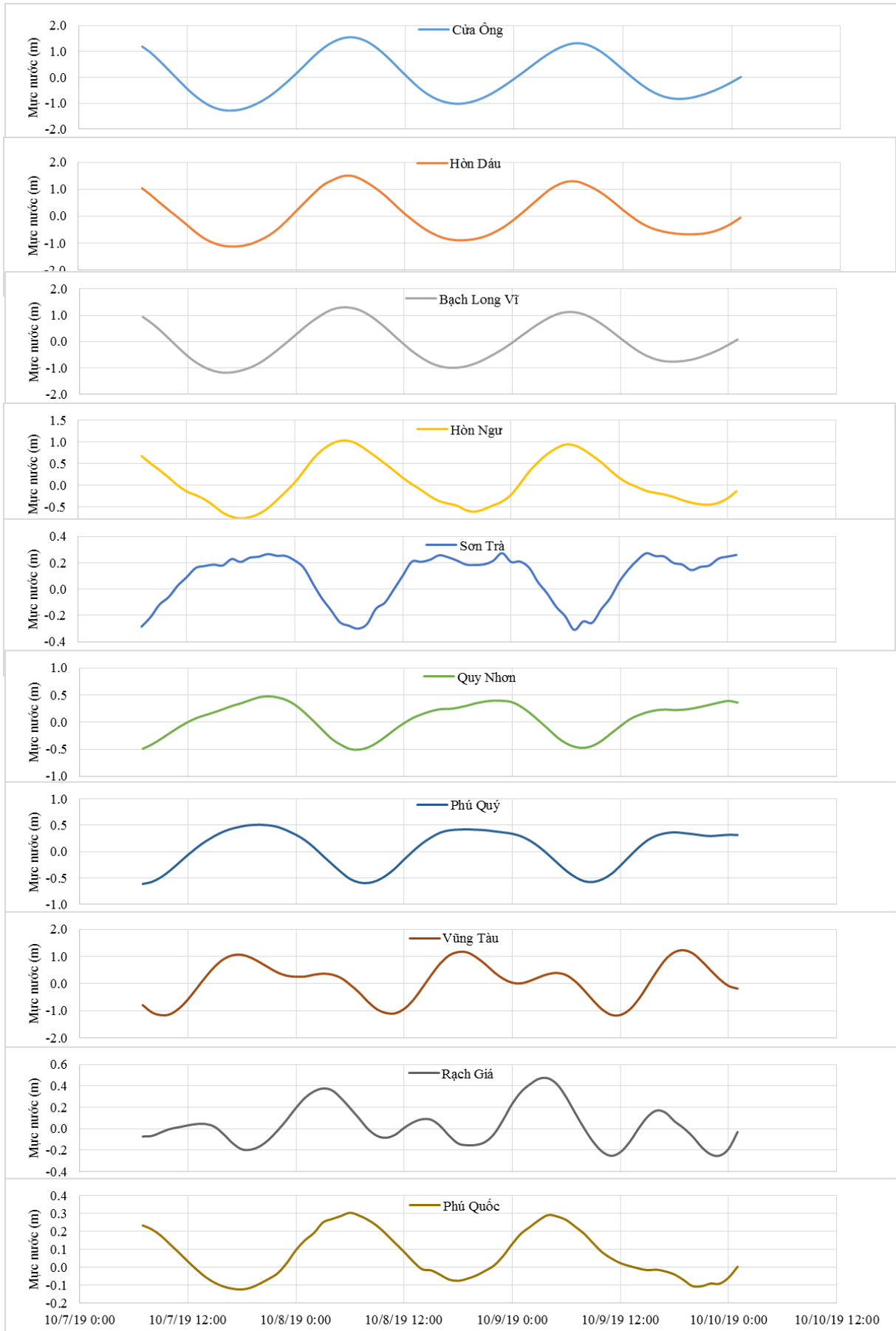
Thời điểm phát tin dự báo tiếp theo: 13 giờ 00 ngày 08/10/2019

Người xây dựng bản tin: Nguyễn Thị Lan

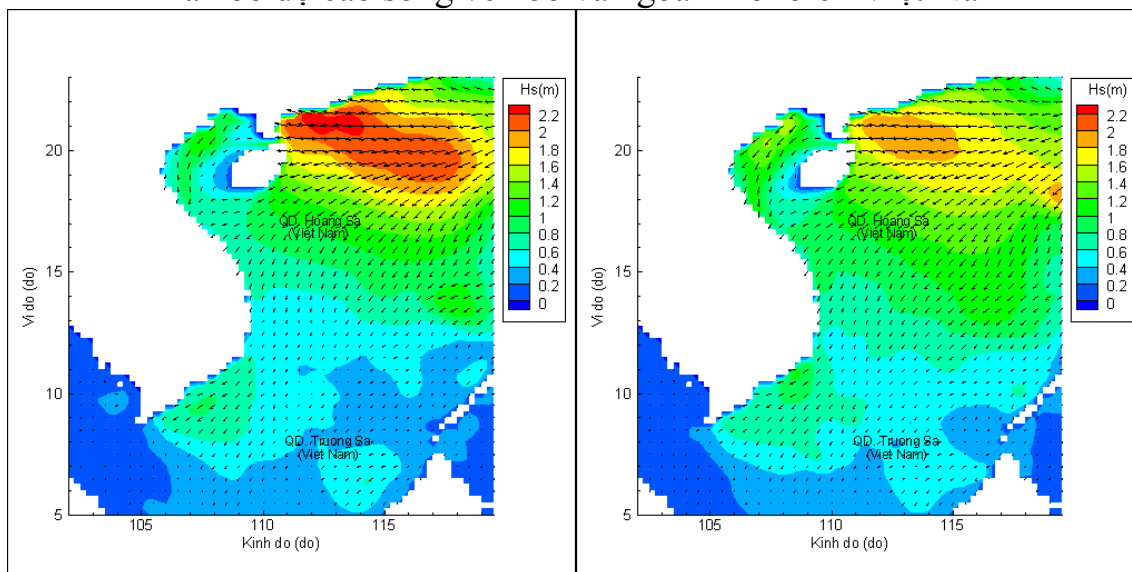
Người soát bản tin: Nguyễn Thị Thanh

## Biên trình mực nước tổng cộng tại 10 trạm Hải vãn

(Cửa Ông, Hòn Dấu, Bạch Long Vĩ, Hòn Ngư, Sơn Trà, Quy Nhơn, Phú Quý, Vũng Tàu, Rạch Giá, Phú Quốc)

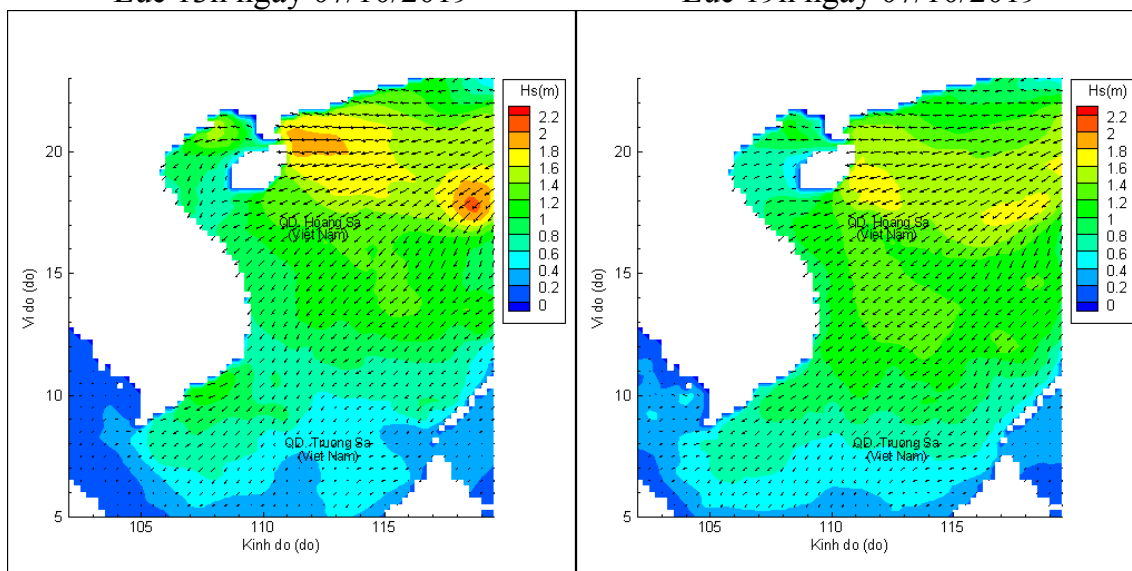


## Phân bố độ cao sóng ven bờ và ngoài khơi biển Việt Nam



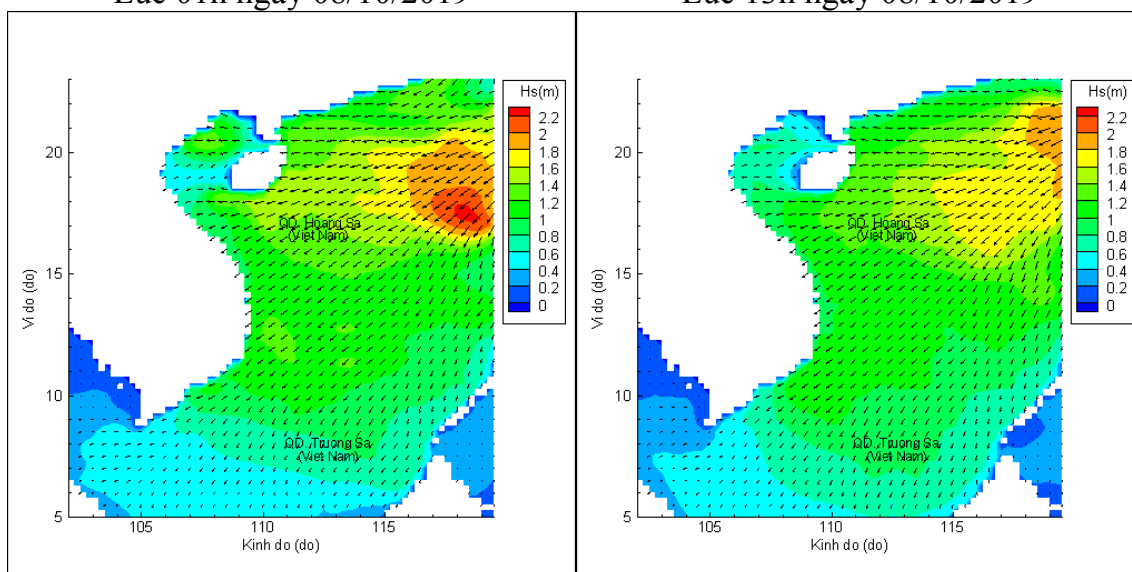
Lúc 13h ngày 07/10/2019

Lúc 19h ngày 07/10/2019



Lúc 01h ngày 08/10/2019

Lúc 13h ngày 08/10/2019



Lúc 01h ngày 09/10/2019

Lúc 13h ngày 09/10/2019