

BẢN TIN DỰ BÁO MỨC NƯỚC VÀ SÓNG BIỂN

(Lúc 13 giờ – 06Z ngày 08/10/2019)

Tỉnh/ TP	Huyện	Mức nước tổng cộng dự báo trong 48 giờ (cm)								
		08/10		09/10				10/10		
		13h	19h	1h	7h	13h	19h	1h	7h	13h
Quảng Ninh	Đầm Hà	-39	-102	22	141	-9	-95	16	125	26
	Cửa Ông	-31	-95	25	136	-4	-88	8	128	23
TP. Hải Phòng	Hòn Dấu	-25	-90	20	129	-8	-72	-1	123	13
	Bạch Long Vĩ	-44	-91	27	111	-21	-77	13	109	5
Thái Bình	Thái Thụy	-25	-84	19	125	-10	-64	-4	122	8
Nam Định	Hải Hậu	-20	-74	14	116	-8	-53	-8	116	6
Ninh Bình	Kim Sơn	-19	-68	10	115	-9	-46	-11	114	6
Thanh Hóa	Quảng Xương	-13	-63	8	110	-7	-43	-14	112	5
Nghệ An	Diễn Châu	-2	-56	10	97	-1	-36	-12	98	6
	Hòn Ngư	-1	-57	11	92	1	-37	-9	96	8
Hà Tĩnh	Thạch Hà	8	-57	14	77	11	-39	-3	83	17
Quảng Bình	Quảng Trạch	14	-49	19	46	20	-31	7	51	24
	Quảng Ninh	17	-37	20	27	22	-21	12	35	24
Quảng Trị	Gio Linh	18	-23	22	11	21	-11	17	23	24
	Cồn Cỏ	12	-25	25	11	16	-13	19	22	20
Thừa Thiên Huế	Hương Trà	18	-7	22	-5	19	0	22	7	22
	Phú Lộc	16	7	21	-18	19	9	25	-8	20
TP. Đà Nẵng	Sơn Trà	15	18	21	-31	19	18	26	-20	16
	Hoàng Sa	0	29	27	-47	-1	20	34	-38	0
Quảng Nam	Tam Kỳ	12	29	22	-42	16	25	30	-31	13
	Cù Lao Chàm	12	25	22	-38	14	22	28	-28	13
Quảng Ngãi	TP. Quảng Ngãi	9	33	26	-46	9	26	35	-35	8
	Lý Sơn	7	33	25	-45	7	25	33	-35	6
Bình Định	Phú Mỹ	7	33	27	-48	7	25	37	-36	1
	Quy Nhơn	5	30	25	-51	3	23	34	-41	1
Phú Yên	TP. Tuy Hòa	1	28	23	-53	0	20	32	-43	-3
Khánh Hòa	TP. Nha Trang	4	35	30	-49	2	27	33	-41	-5
	Trường Sa	-4	41	29	-46	-9	30	32	-35	-13
Ninh Thuận	TP. PR-Tháp Chàm	3	33	29	-55	-3	24	30	-45	-11
Bình Thuận	TP. Phan Thiết	-5	63	27	-41	-25	60	15	-19	-47
	Phú Quý	-1	43	29	-50	-8	35	29	-37	-18
Bà Rịa Vũng Tàu	Vũng Tàu	-63	117	5	6	-97	127	-22	42	-122
	Côn Đảo	-66	93	23	-2	-94	101	1	29	-110
TPHCM	Cần Giờ	-63	119	1	12	-97	131	-27	51	-127
Tiền Giang	Gò Công Tây	-61	119	2	13	-96	133	-28	54	-128
Bến Tre	Ba Tri	-64	118	8	17	-98	133	-24	56	-128
Trà Vinh	Duyên Hải	-74	118	10	15	-108	131	-20	51	-132
Sóc Trăng	Tân Phú	-82	112	17	17	-112	119	-10	49	-127
Bạc Liêu	TP. Bạc Liêu	-88	93	36	19	-103	89	19	38	-108
Cà Mau	Năm Căn	-77	62	51	15	-85	54	40	25	-79
	Trần Văn Thời	-20	15	34	16	-38	11	20	20	-35
Kiên Giang	Rạch Giá	5	-10	21	21	-9	-7	15	24	-13
	Phú Quốc	6	-6	9	25	-2	-12	6	18	2

Vùng Biển	Độ cao sóng biển dự báo trong 48 giờ		
	Độ cao sóng lớn nhất (m)	Hướng thịnh hành	Ghi chú
Bắc vịnh Bắc Bộ	0.3 - 1.3	Đông	
Nam vịnh Bắc Bộ	0.5 - 1.2	Đông	
Quảng Trị đến Quảng Ngãi	0.9 - 1.5	Đông Bắc, Đông	
Bình Định đến Ninh Thuận	0.9 - 1.0	Đông Bắc	
Bình Thuận đến Cà Mau	0.3 - 1.1	Đông Bắc	
Cà Mau đến Kiên Giang	0.3 - 0.6	Đông, Đông Bắc	
Quần đảo Hoàng Sa	1.3 - 1.6	Đông Bắc	
Quần đảo Trường Sa	0.7 - 1.0	Đông Bắc	
Bắc Biển Đông	1.1 - 2.1	Đông Bắc, Đông	Cảnh báo
Giữa Biển Đông	0.5 - 1.2	Đông Bắc	
Nam Biển Đông	0.3 - 0.9	Đông Bắc	

Tin phát lúc: 13 giờ 00

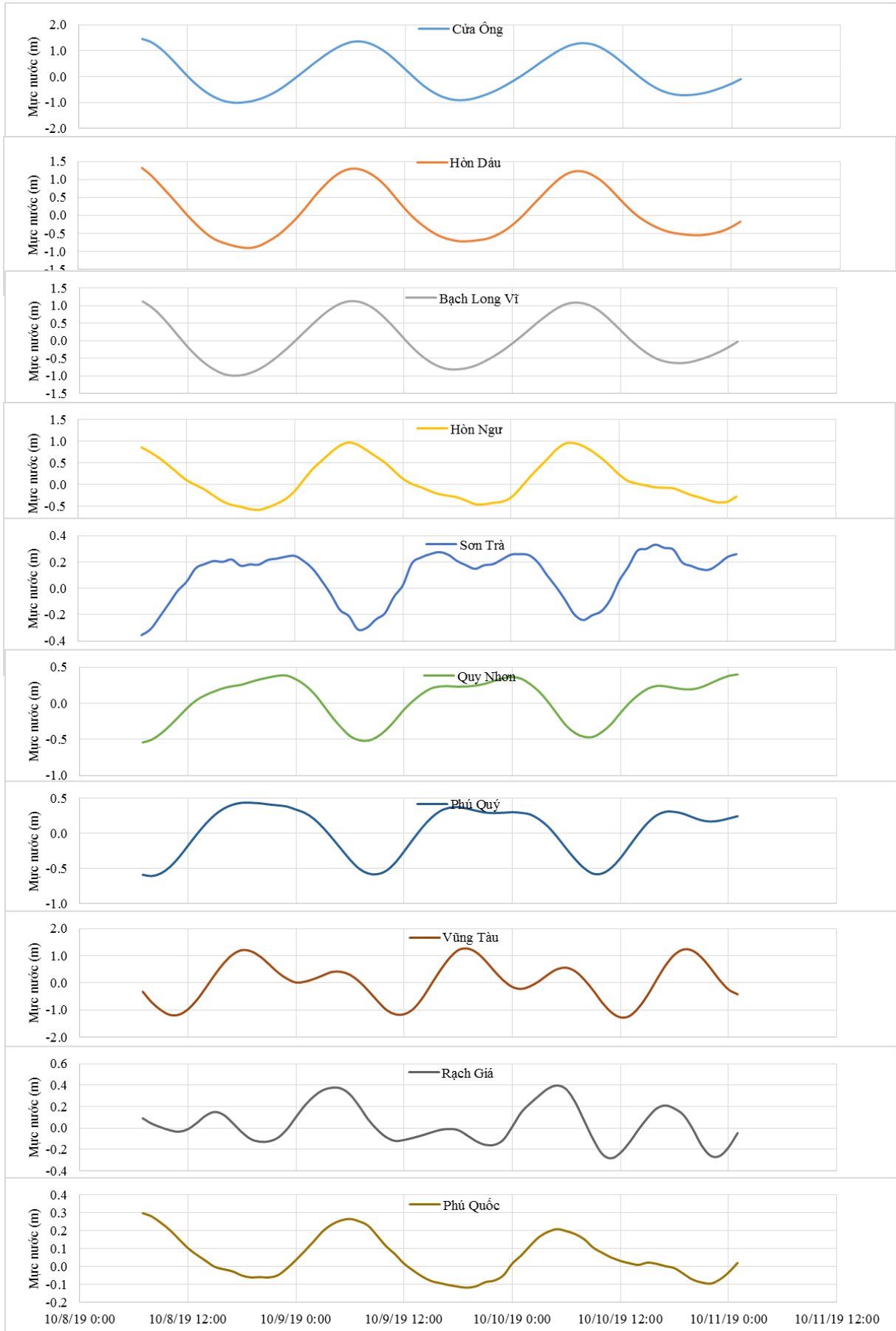
Thời điểm phát tin dự báo tiếp theo: 13 giờ 00 ngày 09/10/2019

Người xây dựng bản tin: Nguyễn Hồng Hạnh

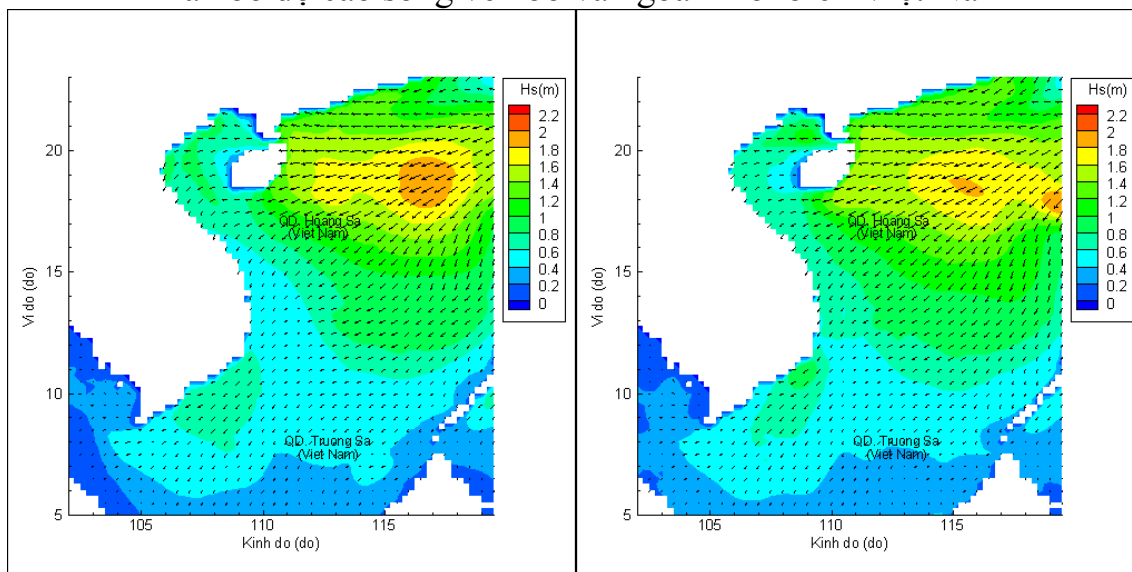
Người soát bản tin: Lê Quốc Huy

Biên trình mực nước tổng cộng tại 10 trạm Hải văn

(Cửa Ông, Hòn Dấu, Bạch Long Vĩ, Hòn Ngư, Sơn Trà, Quy Nhơn, Phú Quý, Vũng Tàu, Rạch Giá, Phú Quốc)

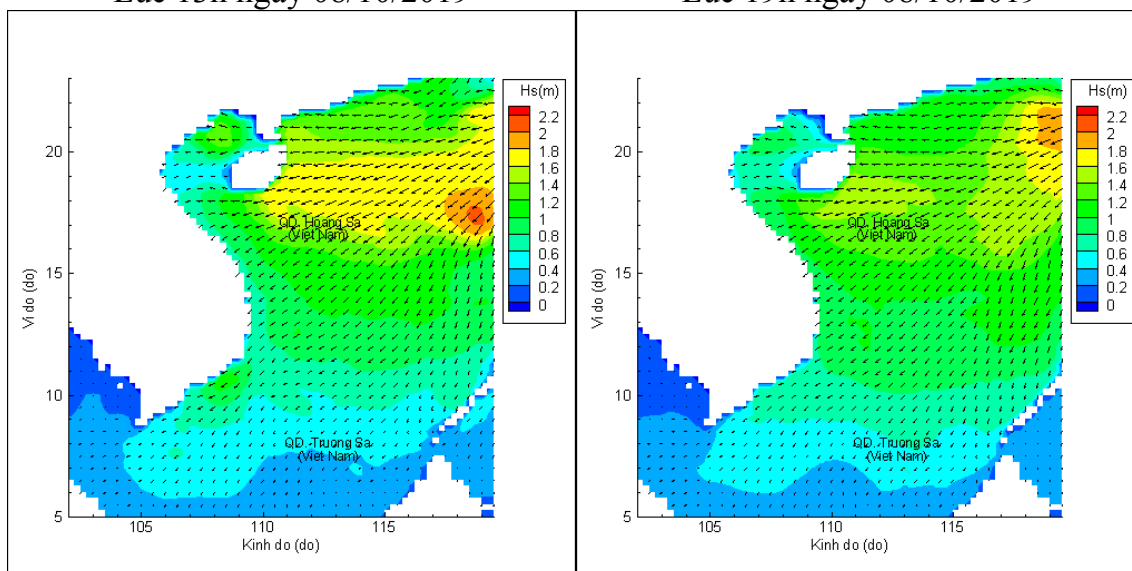


Phân bố độ cao sóng ven bờ và ngoài khơi biển Việt Nam



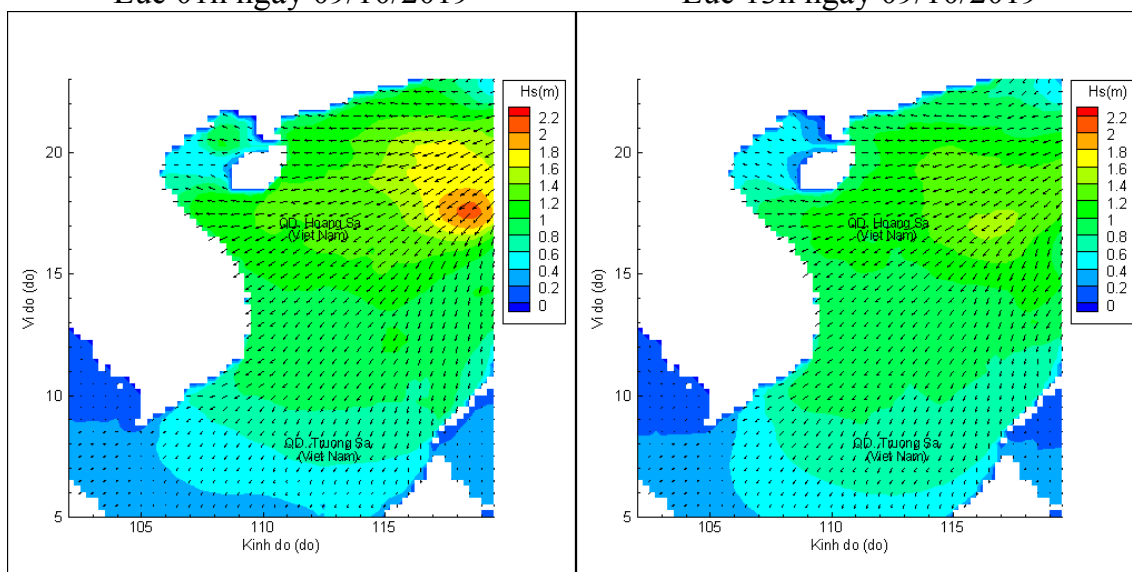
Lúc 13h ngày 08/10/2019

Lúc 19h ngày 08/10/2019



Lúc 01h ngày 09/10/2019

Lúc 13h ngày 09/10/2019



Lúc 01h ngày 10/10/2019

Lúc 13h ngày 10/10/2019