

BẢN TIN DỰ BÁO MỨC NƯỚC VÀ SÓNG BIỂN

(Lúc 13 giờ – 06Z ngày 09/10/2019)

Tỉnh/ TP	Huyện	Mức nước tổng cộng dự báo trong 48 giờ (cm)								
		09/10		10/10				11/10		
		13h	19h	1h	7h	13h	19h	1h	7h	13h
Quảng Ninh	Đầm Hà	-13	-101	11	124	16	-97	-4	91	44
	Cửa Ông	-8	-89	2	123	16	-83	-19	96	35
TP. Hải Phòng	Hòn Dấu	-9	-75	-5	120	5	-66	-29	101	20
	Bạch Long Vĩ	-23	-83	8	105	-2	-74	-12	88	18
Thái Bình	Thái Thụy	-11	-67	-8	118	0	-57	-31	101	14
Nam Định	Hải Hậu	-11	-59	-12	111	-2	-43	-36	99	8
Ninh Bình	Kim Sơn	-12	-53	-13	109	-3	-36	-37	99	4
Thanh Hóa	Quảng Xương	-10	-48	-16	106	-1	-31	-39	95	5
Nghệ An	Diễn Châu	-4	-43	-17	93	3	-27	-37	84	8
	Hòn Ngư	-2	-43	-15	88	5	-26	-35	81	8
Hà Tĩnh	Thạch Hà	8	-44	-10	75	12	-26	-30	70	12
Quảng Bình	Quảng Trạch	16	-38	2	44	18	-23	-17	45	16
	Quảng Ninh	19	-27	8	28	17	-15	-9	31	14
Quảng Trị	Gio Linh	17	-14	12	13	15	-8	-1	17	13
	Cồn Cỏ	13	-17	15	13	12	-10	2	19	10
Thừa Thiên Huế	Hương Trà	14	-2	18	-4	14	1	8	4	11
	Phú Lộc	13	7	22	-18	12	7	15	-8	11
TP. Đà Nẵng	Sơn Trà	13	14	25	-27	11	13	20	-18	10
	Hoàng Sa	-2	20	33	-41	-3	11	33	-31	-1
Quảng Nam	Tam Kỳ	11	26	27	-38	8	18	27	-27	7
	Cù Lao Chàm	10	22	26	-35	8	15	24	-24	7
Quảng Ngãi	TP. Quảng Ngãi	7	26	33	-42	4	19	32	-29	3
	Lý Sơn	4	25	31	-41	2	17	31	-29	2
Bình Định	Phú Mỹ	4	24	35	-41	1	16	34	-30	-1
	Quy Nhơn	0	22	34	-42	0	17	33	-31	-1
Phú Yên	TP. Tuy Hòa	-2	17	29	-48	-5	13	30	-34	-5
Khánh Hòa	TP. Nha Trang	0	26	35	-41	-1	20	31	-30	-6
	Trường Sa	-10	31	33	-36	-13	22	29	-22	-12
Ninh Thuận	TP. PR-Tháp Chàm	-3	26	32	-45	-9	19	28	-31	-12
Bình Thuận	TP. Phan Thiết	-24	65	20	-19	-44	61	2	6	-56
	Phú Quý	-10	36	31	-38	-16	29	25	-22	-18
Bà Rịa Vũng Tàu	Vũng Tàu	-98	129	-18	40	-120	126	-39	67	-126
	Côn Đảo	-93	100	1	31	-111	99	-17	52	-111
TPHCM	Cần Giờ	-104	132	-23	47	-122	131	-43	75	-130
Tiền Giang	Gò Công Tây	-104	135	-24	50	-124	134	-45	79	-134
Bến Tre	Ba Tri	-104	136	-21	53	-126	135	-43	79	-136
Trà Vinh	Duyên Hải	-111	133	-18	51	-130	131	-38	74	-134
Sóc Trăng	Tân Phú	-112	122	-9	51	-124	115	-24	66	-121
Bạc Liêu	TP. Bạc Liêu	-103	88	17	39	-105	77	10	45	-90
Cà Mau	Năm Căn	-82	52	35	25	-82	41	33	26	-63
	Trần Văn Thời	-28	11	15	23	-41	12	13	29	-33
Kiên Giang	Rạch Giá	-4	8	-5	21	-13	-1	0	32	-16
	Phú Quốc	6	-6	1	19	-5	-11	4	20	2

Vùng Biển	Độ cao sóng biển dự báo trong 48 giờ		
	Độ cao sóng lớn nhất (m)	Hướng thịnh hành	Ghi chú
Bắc vịnh Bắc Bộ	0.3 - 0.9	Đông, Đông Nam	
Nam vịnh Bắc Bộ	0.4 - 1.3	Đông, Đông Nam	
Quảng Trị đến Quảng Ngãi	0.9 - 1.3	Đông, Đông Bắc	
Bình Định đến Ninh Thuận	0.9 - 1.1	Đông Bắc	
Bình Thuận đến Cà Mau	0.3 - 1.1	Đông Bắc, Đông	
Cà Mau đến Kiên Giang	0.3 - 0.5	Đông, Đông Bắc, Đông Nam	
Quần đảo Hoàng Sa	1.3 - 1.5	Đông Bắc	
Quần đảo Trường Sa	0.7 - 1.0	Đông Bắc, Bắc	
Bắc Biển Đông	1.0 - 2.1	Đông Bắc, Đông	Cảnh báo
Giữa Biển Đông	0.5 - 1.3	Đông Bắc, Bắc	
Nam Biển Đông	0.4 - 0.9	Đông Bắc, Bắc	

Tin phát lúc: 13 giờ 00

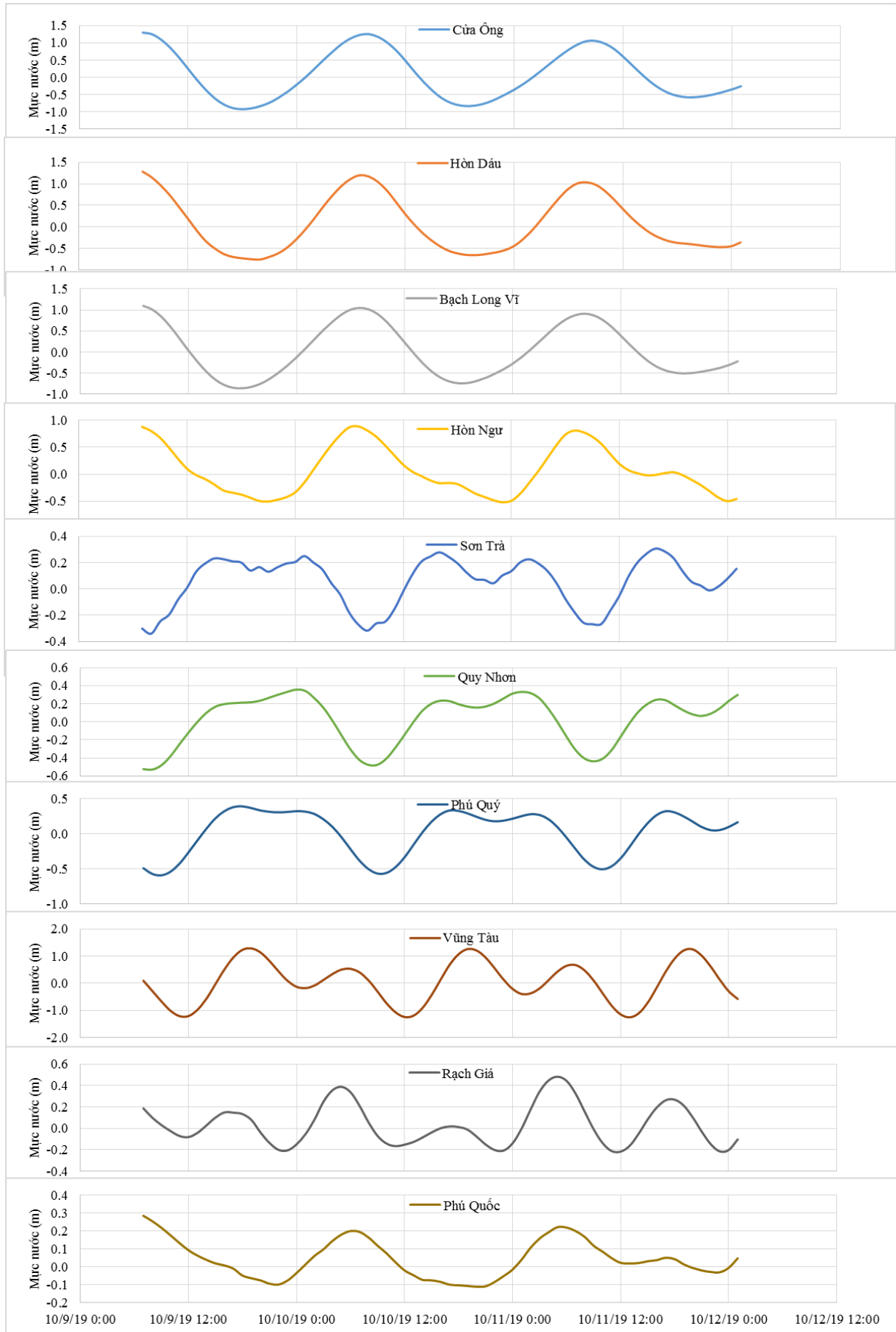
Thời điểm phát tin dự báo tiếp theo: 13 giờ 00 ngày 10/10/2019

Người xây dựng bản tin: Nguyễn Thị Lan

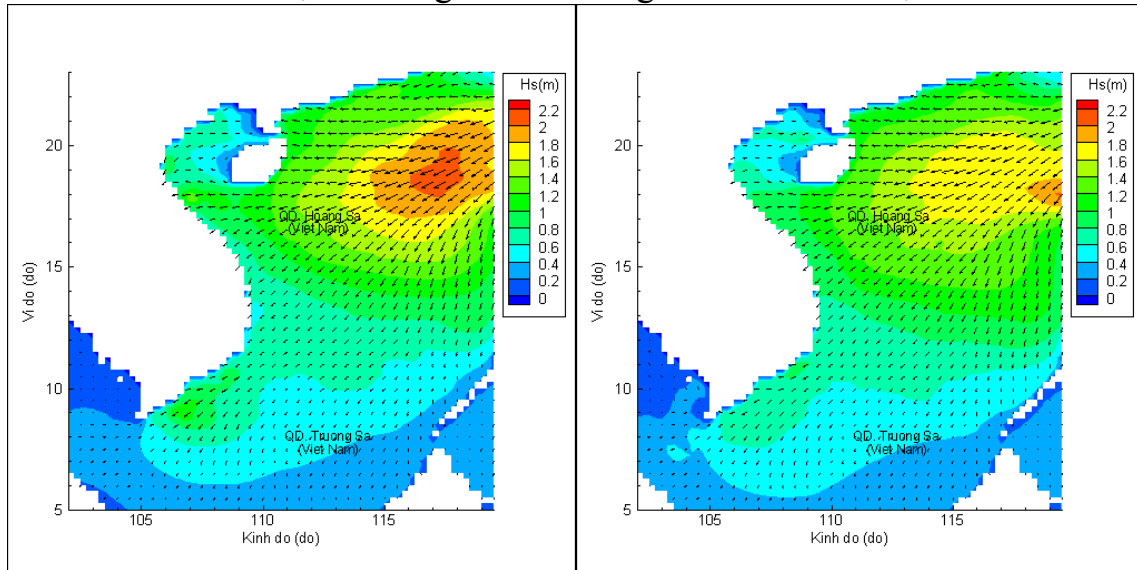
Người soát bản tin: Nguyễn Thị Thanh

Biến trình mực nước tổng cộng tại 10 trạm Hải vãn

(Cửa Ông, Hòn Dấu, Bạch Long Vĩ, Hòn Ngự, Sơn Trà, Quy Nhơn, Phú Quý, Vũng Tàu, Rạch Giá, Phú Quốc)

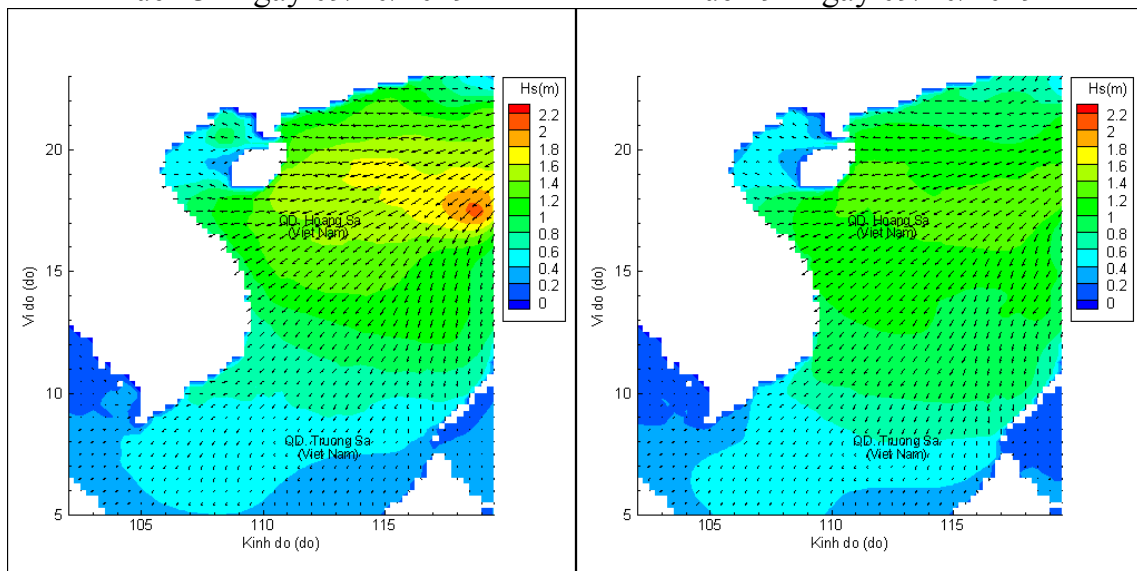


Phân bố độ cao sóng ven bờ và ngoài khơi biển Việt Nam



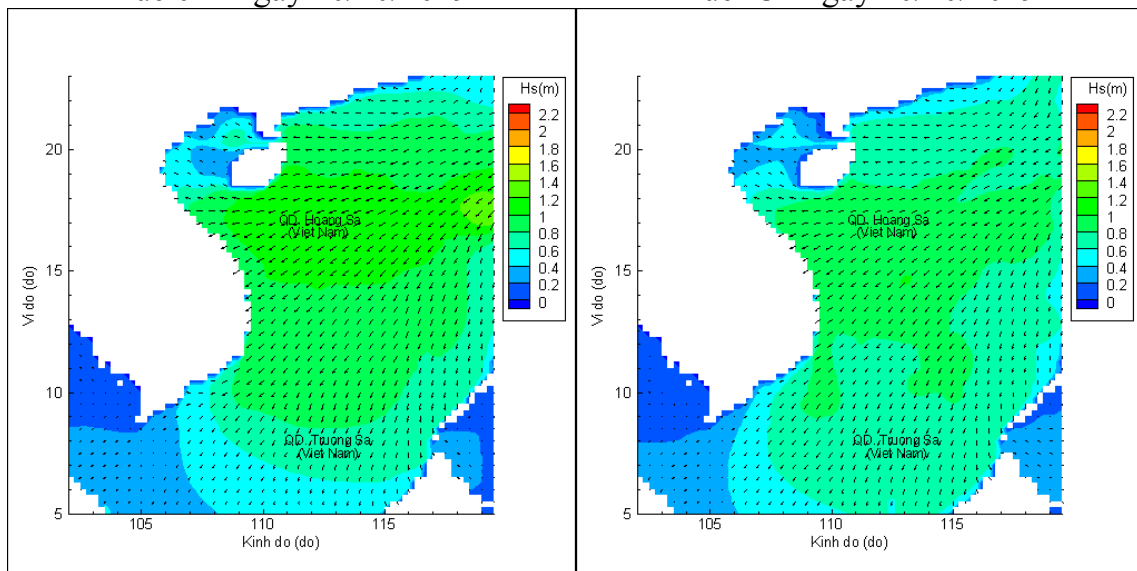
Lúc 13h ngày 09/10/2019

Lúc 19h ngày 09/10/2019



Lúc 01h ngày 10/10/2019

Lúc 13h ngày 10/10/2019



Lúc 01h ngày 11/10/2019

Lúc 13h ngày 11/10/2019