

BẢN TIN DỰ BÁO MỨC NƯỚC VÀ SÓNG BIỂN

(Lúc 13 giờ – 06Z ngày 19/10/2019)

Tỉnh/ TP	Huyện	Mức nước tổng cộng dự báo trong 48 giờ (cm)								
		19/10		20/10				21/10		
		13h	19h	1h	7h	13h	19h	1h	7h	13h
Quảng Ninh	Đầm Hà	-125	-23	147	45	-137	-49	141	94	-129
	Cửa Ông	-116	-22	141	38	-121	-53	140	82	-113
TP. Hải Phòng	Hòn Dấu	-106	-21	138	35	-106	-56	136	73	-95
	Bạch Long Vĩ	-103	-11	134	14	-109	-38	137	53	-104
Thái Bình	Thái Thụy	-101	-21	134	32	-98	-56	133	67	-87
Nam Định	Hải Hậu	-91	-17	124	27	-86	-54	127	56	-73
Ninh Bình	Kim Sơn	-88	-17	121	27	-83	-55	125	55	-69
Thanh Hóa	Quảng Xương	-82	-17	117	27	-75	-55	120	53	-61
Nghệ An	Diễn Châu	-66	-14	107	28	-57	-46	108	47	-46
	Hòn Ngư	-64	-13	104	26	-58	-47	107	45	-44
Hà Tĩnh	Thạch Hà	-54	-10	93	25	-51	-45	96	42	-34
Quảng Bình	Quảng Trạch	-47	-2	57	27	-35	-26	66	30	-22
	Quảng Ninh	-35	8	35	21	-25	-12	48	21	-11
Quảng Trị	Gio Linh	-24	17	15	12	-17	2	30	10	-2
	Cồn Cỏ	-27	21	17	9	-20	6	33	6	-7
Thừa Thiên Huế	Hương Trà	-13	26	-4	5	-6	18	10	-2	5
	Phú Lộc	-3	34	-18	2	6	30	-5	-10	13
TP. Đà Nẵng	Sơn Trà	7	39	-32	-3	14	39	-18	-18	22
	Hoàng Sa	15	53	-49	-28	12	59	-33	-39	10
Quảng Nam	Tam Kỳ	18	50	-43	-9	21	53	-29	-25	27
	Cù Lao Chàm	13	46	-40	-7	18	47	-26	-23	24
Quảng Ngãi	TP. Quảng Ngãi	21	58	-50	-17	21	62	-34	-31	23
	Lý Sơn	18	55	-51	-18	19	60	-34	-31	20
Bình Định	Phú Mỹ	22	60	-54	-21	19	66	-36	-35	14
	Quy Nhơn	19	58	-57	-21	20	66	-37	-36	14
Phú Yên	TP. Tuy Hòa	16	53	-61	-28	16	62	-41	-44	12
Khánh Hòa	TP. Nha Trang	22	63	-52	-25	22	69	-33	-42	17
	Trường Sa	22	64	-50	-32	20	66	-31	-47	18
Ninh Thuận	TP. PR-Tháp Chàm	18	65	-55	-30	20	68	-33	-47	20
Bình Thuận	TP. Phan Thiết	41	70	-30	-56	55	62	3	-85	56
	Phú Quý	23	68	-49	-36	27	68	-27	-53	26
Bà Rịa Vũng Tàu	Vũng Tàu	106	39	45	-136	104	42	66	-143	76
	Côn Đảo	91	35	54	-142	83	41	74	-142	51
TPHCM	Cần Giờ	115	37	53	-143	113	38	77	-148	84
Tiền Giang	Gò Công Tây	122	34	59	-147	121	35	85	-152	91
Bến Tre	Ba Tri	129	34	76	-146	126	37	96	-150	93
Trà Vinh	Duyên Hải	124	28	80	-158	118	33	96	-157	79
Sóc Trăng	Tân Phú	120	20	91	-160	108	33	105	-152	65
Bạc Liêu	TP. Bạc Liêu	103	20	106	-149	78	43	106	-129	29
Cà Mau	Năm Căn	60	35	90	-114	33	53	97	-92	-5
	Trần Văn Thời	16	15	55	-47	4	13	70	-36	6
Kiên Giang	Rạch Giá	1	-3	41	-23	2	-24	59	-14	9
	Phú Quốc	-9	1	35	18	-13	-5	39	27	-1

Vùng Biển	Độ cao sóng biển dự báo trong 48 giờ		
	Độ cao sóng lớn nhất (m)	Hướng thịnh hành	Ghi chú
Bắc vịnh Bắc Bộ	0.3 - 1.2	Đông, Đông Bắc	
Nam vịnh Bắc Bộ	0.6 - 1.5	Đông, Đông Bắc	
Quảng Trị đến Quảng Ngãi	1.3 - 1.9	Đông Bắc, Đông	
Bình Định đến Ninh Thuận	1.7 - 2.0	Đông Bắc	Cảnh báo
Bình Thuận đến Cà Mau	0.3 - 1.9	Đông Bắc	
Cà Mau đến Kiên Giang	0.3 - 1.4	Đông, Đông Bắc	
Quần đảo Hoàng Sa	1.8 - 1.8	Đông Bắc	
Quần đảo Trường Sa	1.1 - 1.5	Đông Bắc	
Bắc Biển Đông	1.2 - 2.2	Đông Bắc	Cảnh báo
Giữa Biển Đông	0.6 - 1.9	Đông Bắc, Bắc	
Nam Biển Đông	0.5 - 1.7	Đông Bắc	

Tin phát lúc: 13 giờ 00

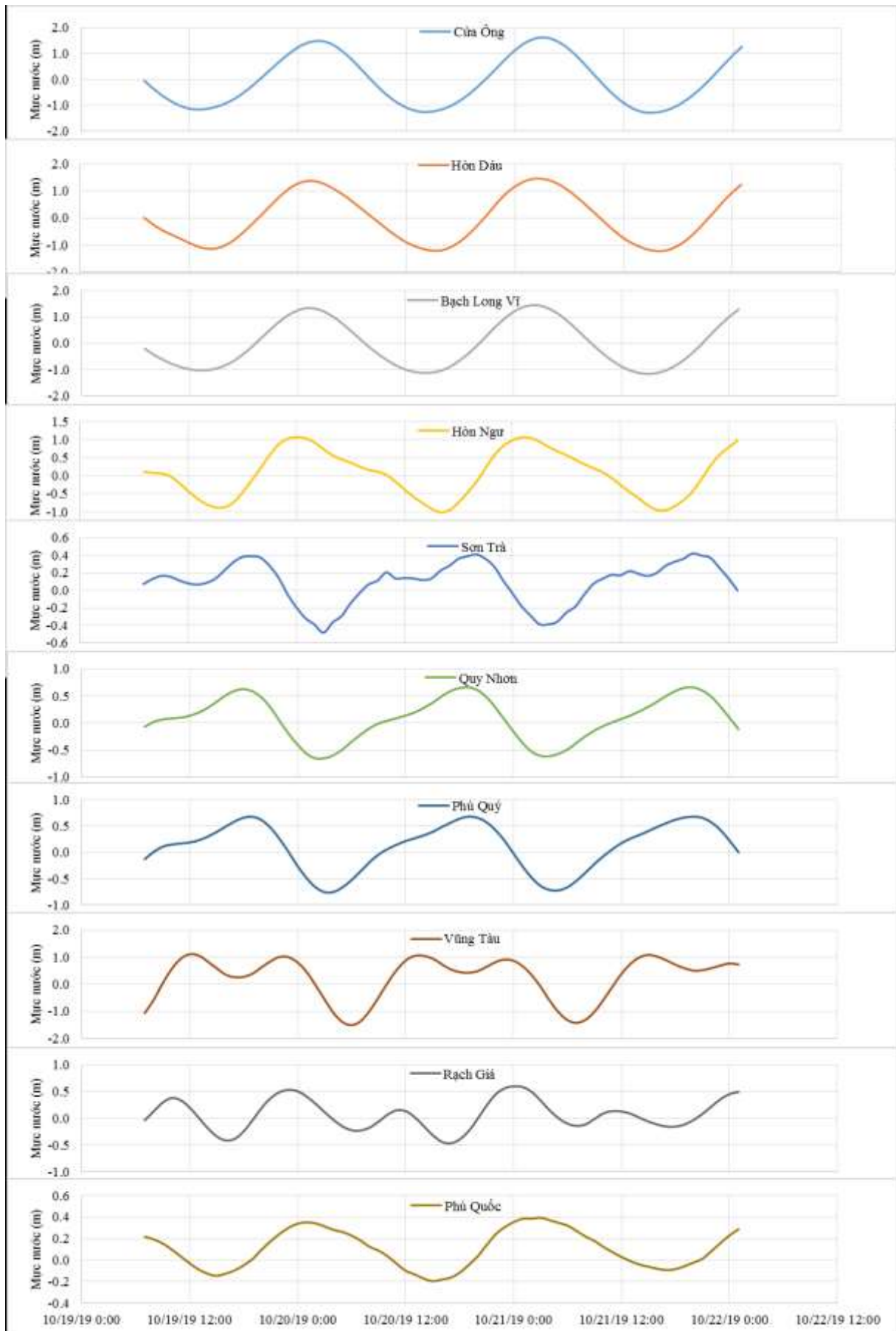
Thời điểm phát tin dự báo tiếp theo: 13 giờ 00 ngày 20/10/2019

Người xây dựng bản tin: Trần Văn Mỹ

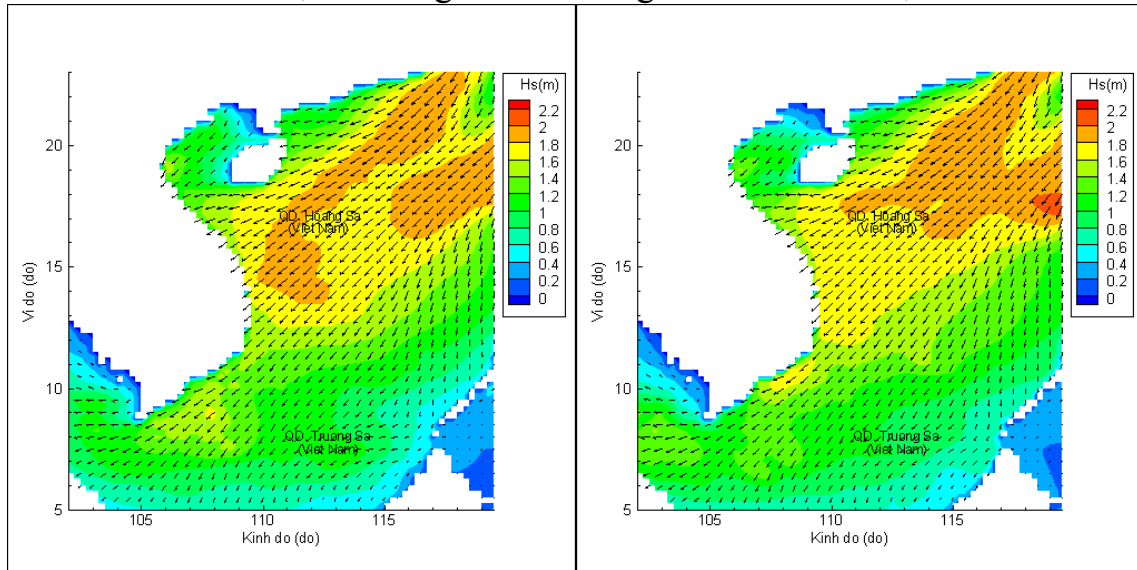
Người soát bản tin: Lê Quốc Huy

Biên trình mực nước tổng cộng tại 10 trạm Hải vãn

(Cửa Ông, Hòn Dấu, Bạch Long Vĩ, Hòn Ngự, Sơn Trà, Quy Nhơn, Phú Quý, Vũng Tàu, Rạch Giá, Phú Quốc)

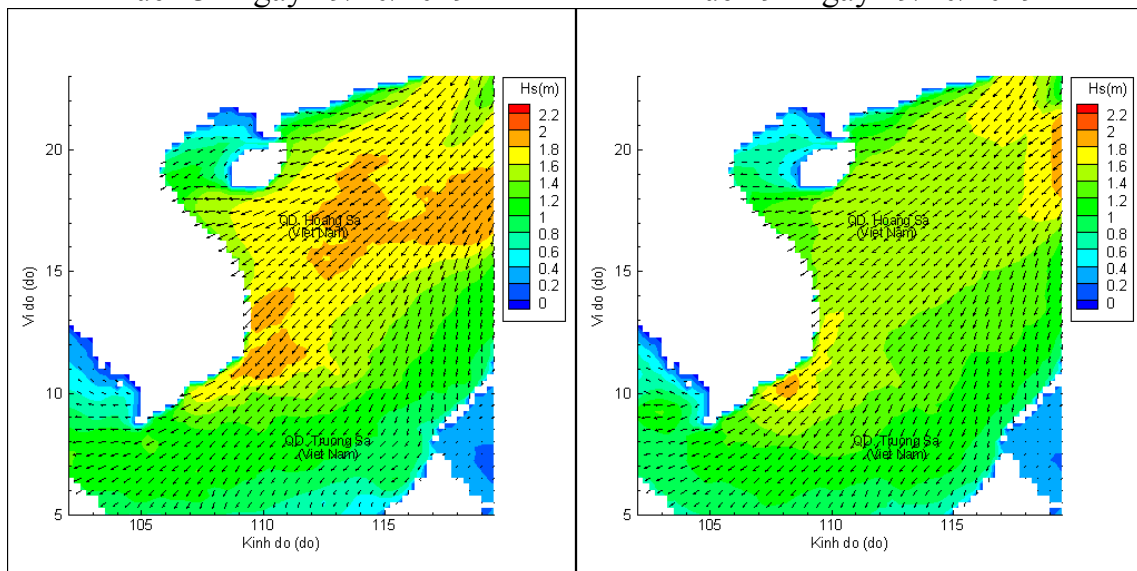


Phân bố độ cao sóng ven bờ và ngoài khơi biển Việt Nam



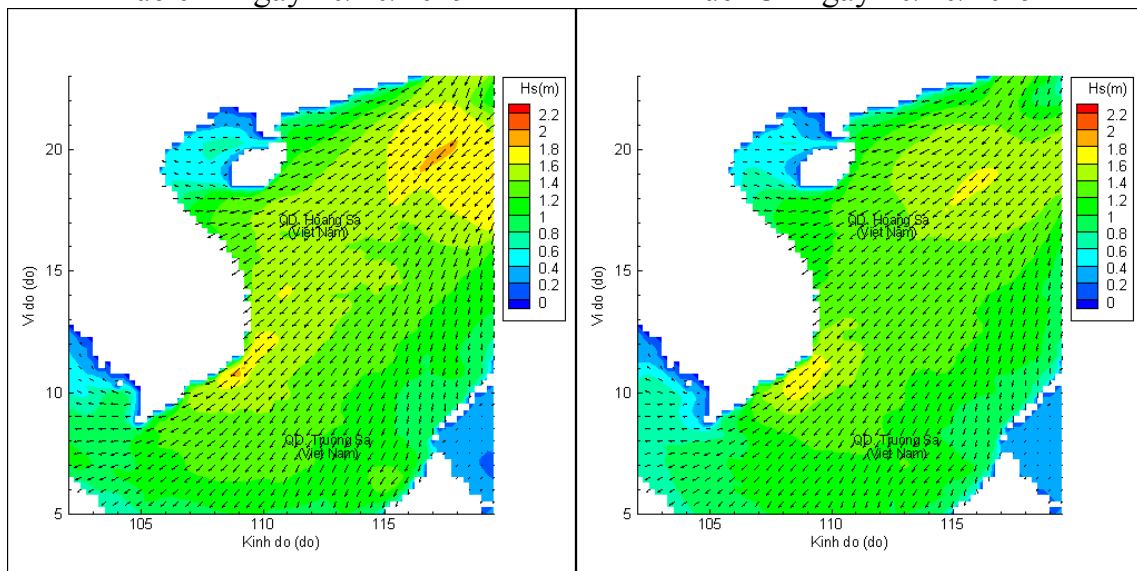
Lúc 13h ngày 19/10/2019

Lúc 19h ngày 19/10/2019



Lúc 01h ngày 20/10/2019

Lúc 13h ngày 20/10/2019



Lúc 01h ngày 21/10/2019

Lúc 13h ngày 21/10/2019