

BẢN TIN DỰ BÁO MỨC NƯỚC VÀ SÓNG BIỂN

(Lúc 13 giờ – 06Z ngày 25/10/2019)

Tỉnh/ TP	Huyện	Mức nước tổng cộng dự báo trong 48 giờ (cm)								
		25/10		26/10				27/10		
		13h	19h	1h	7h	13h	19h	1h	7h	13h
Quảng Ninh	Đầm Hà	12	-82	-25	72	49	-50	-30	8	61
	Cửa Ông	15	-72	-31	82	42	-32	-42	23	47
TP. Hải Phòng	Hòn Dấu	9	-56	-36	88	28	-9	-48	46	27
	Bạch Long Vĩ	-3	-63	-29	80	22	-26	-46	33	30
Thái Bình	Thái Thụy	6	-47	-39	90	21	1	-52	52	18
Nam Định	Hải Hậu	7	-36	-42	91	15	15	-58	58	9
Ninh Bình	Kim Sơn	3	-29	-44	91	11	23	-59	61	4
Thanh Hóa	Quảng Xương	5	-23	-46	91	12	29	-60	64	2
Nghệ An	Diễn Châu	14	-15	-40	85	18	33	-53	65	2
	Hòn Ngư	15	-18	-38	81	17	30	-52	61	4
Hà Tĩnh	Thạch Hà	22	-22	-30	69	20	25	-43	53	8
Quảng Bình	Quảng Trạch	27	-26	-14	43	23	11	-30	35	9
	Quảng Ninh	26	-20	-5	29	22	11	-22	30	9
Quảng Trị	Gio Linh	23	-14	5	16	20	11	-12	23	7
	Cồn Cỏ	21	-17	7	17	20	7	-12	23	8
Thừa Thiên Huế	Hương Trà	20	-8	14	2	19	8	2	16	8
	Phú Lộc	18	-2	23	-8	17	5	10	9	10
TP. Đà Nẵng	Sơn Trà	18	1	29	-16	17	3	18	2	14
	Hoàng Sa	2	-5	35	-28	8	-17	24	-13	15
Quảng Nam	Tam Kỳ	14	5	36	-23	14	-2	24	-2	17
	Cù Lao Chàm	14	3	33	-22	15	-1	21	-2	15
Quảng Ngãi	TP. Quảng Ngãi	8	1	40	-24	13	-7	29	-2	15
	Lý Sơn	8	1	38	-25	12	-9	27	-5	15
Bình Định	Phú Mỹ	5	-3	41	-24	12	-14	29	-1	17
	Quy Nhơn	1	-6	44	-24	11	-16	29	-2	17
Phú Yên	TP. Tuy Hòa	6	1	44	-20	13	-11	30	0	19
Khánh Hòa	TP. Nha Trang	2	1	39	-23	11	-7	28	-2	11
	Trường Sa	-3	8	35	-19	0	-2	18	5	4
Ninh Thuận	TP. PR-Tháp Chàm	2	3	35	-25	5	-4	22	1	5
Bình Thuận	TP. Phan Thiết	-28	54	5	29	-46	58	-36	65	-52
	Phú Quý	-4	15	29	-13	-5	8	8	12	-6
Bà Rịa Vũng Tàu	Vũng Tàu	-128	153	-74	125	-135	157	-113	148	-121
	Côn Đảo	-117	121	-52	102	-115	123	-85	115	-94
TPHCM	Cần Giờ	-133	162	-80	135	-138	167	-116	153	-122
Tiền Giang	Gò Công Tây	-135	165	-82	139	-140	173	-120	160	-124
Bến Tre	Ba Tri	-134	168	-73	144	-136	177	-116	163	-118
Trà Vinh	Duyên Hải	-143	164	-76	141	-141	166	-117	154	-120
Sóc Trăng	Tân Phú	-142	154	-66	133	-129	152	-98	136	-104
Bạc Liêu	TP. Bạc Liêu	-125	122	-35	106	-95	107	-51	89	-56
Cà Mau	Năm Căn	-86	74	-3	65	-57	64	-10	46	-20
	Trần Văn Thời	-26	31	-4	40	-36	45	-16	35	-22
Kiên Giang	Rạch Giá	-14	21	-18	50	-37	39	-16	38	-34
	Phú Quốc	9	9	-1	25	1	20	9	13	1

Vùng Biển	Độ cao sóng biển dự báo trong 48 giờ		
	Độ cao sóng lớn nhất (m)	Hướng thịnh hành	Ghi chú
Bắc vịnh Bắc Bộ	0.3 - 1.9	Đông Bắc, Đông	
Nam vịnh Bắc Bộ	0.6 - 1.7	Đông Bắc, Đông	
Quảng Trị đến Quảng Ngãi	1.4 - 1.8	Đông Bắc, Đông	
Bình Định đến Ninh Thuận	1.3 - 1.9	Đông Bắc	
Bình Thuận đến Cà Mau	0.3 - 1.8	Đông Bắc	
Cà Mau đến Kiên Giang	0.3 - 1.2	Đông, Đông Bắc	
Quần đảo Hoàng Sa	1.8 - 1.9	Đông Bắc	
Quần đảo Trường Sa	1.1 - 1.5	Đông Bắc	
Bắc Biển Đông	1.4 - 2.7	Đông Bắc, Đông	Cảnh báo
Giữa Biển Đông	0.7 - 1.9	Đông Bắc	
Nam Biển Đông	0.6 - 1.4	Đông Bắc	

Tin phát lúc: 13 giờ 00

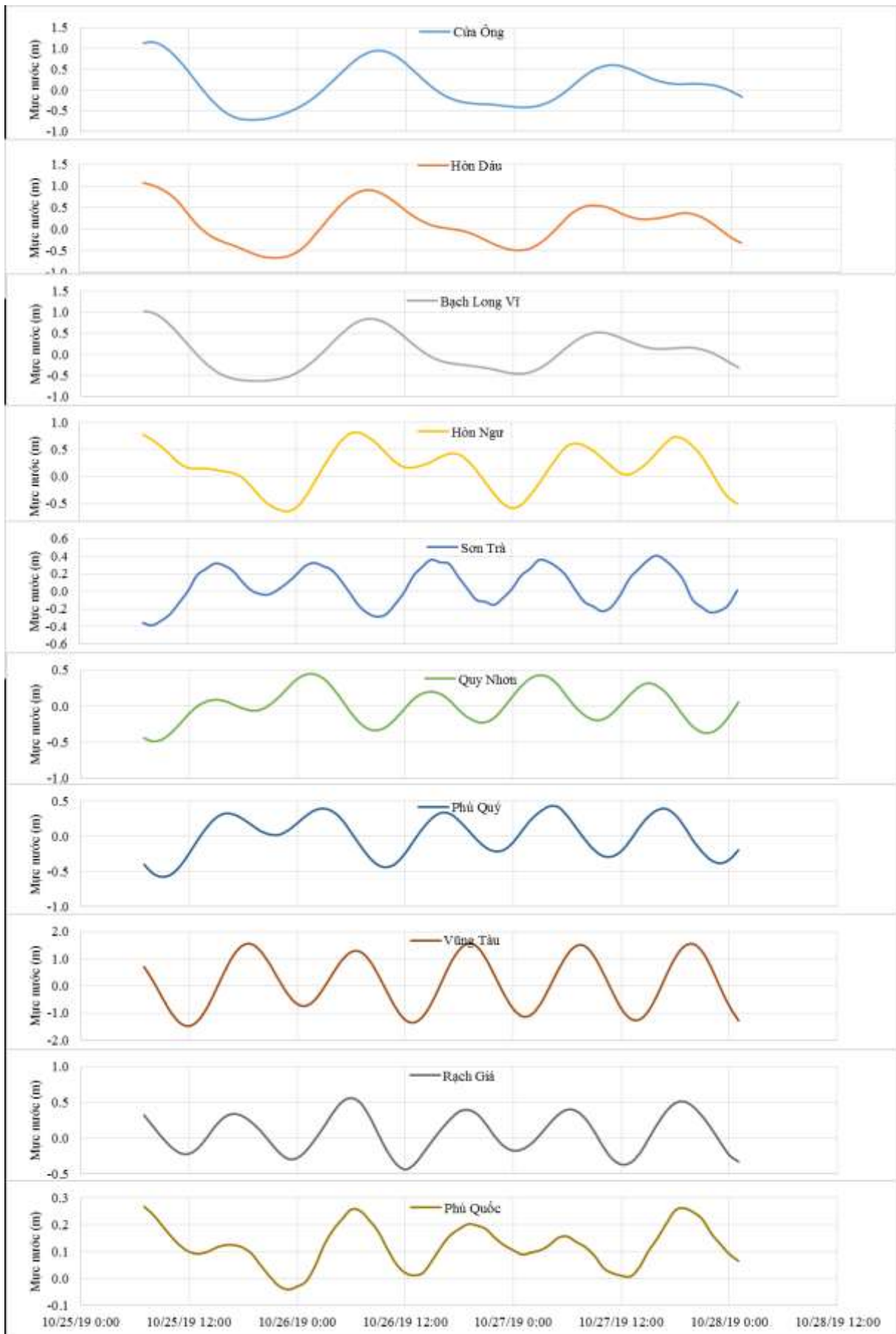
Thời điểm phát tin dự báo tiếp theo: 13 giờ 00 ngày 26/10/2019

Người xây dựng bản tin: Trần Văn Mỹ

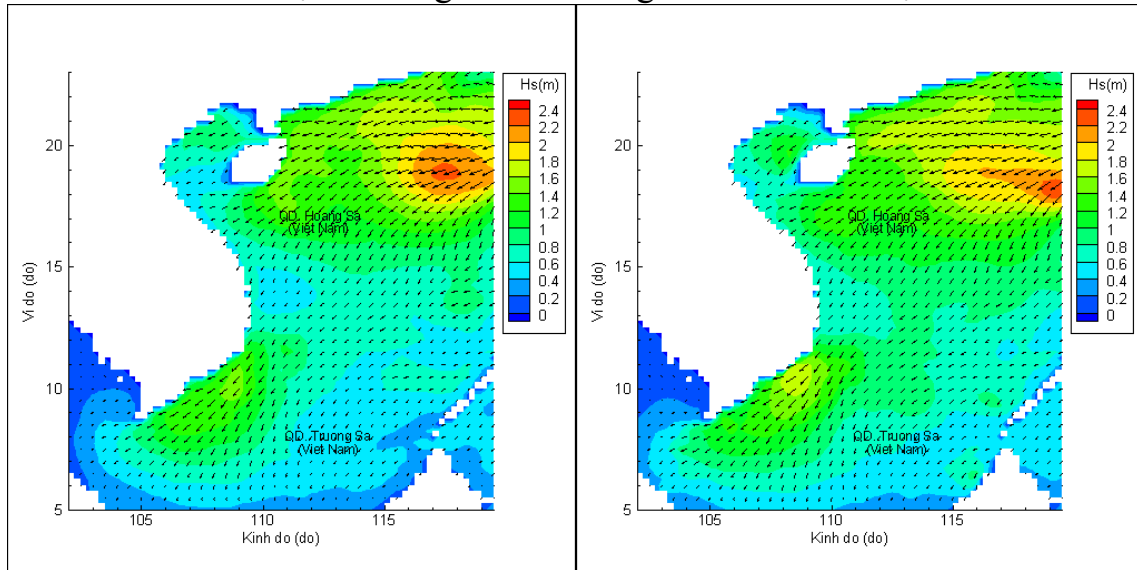
Người soát bản tin: Lê Quốc Huy

Biên trình mực nước tổng cộng tại 10 trạm Hải văn

(Cửa Ông, Hòn Dấu, Bạch Long Vĩ, Hòn Ngự, Sơn Trà, Quy Nhơn, Phú Quý, Vũng Tàu, Rạch Giá, Phú Quốc)

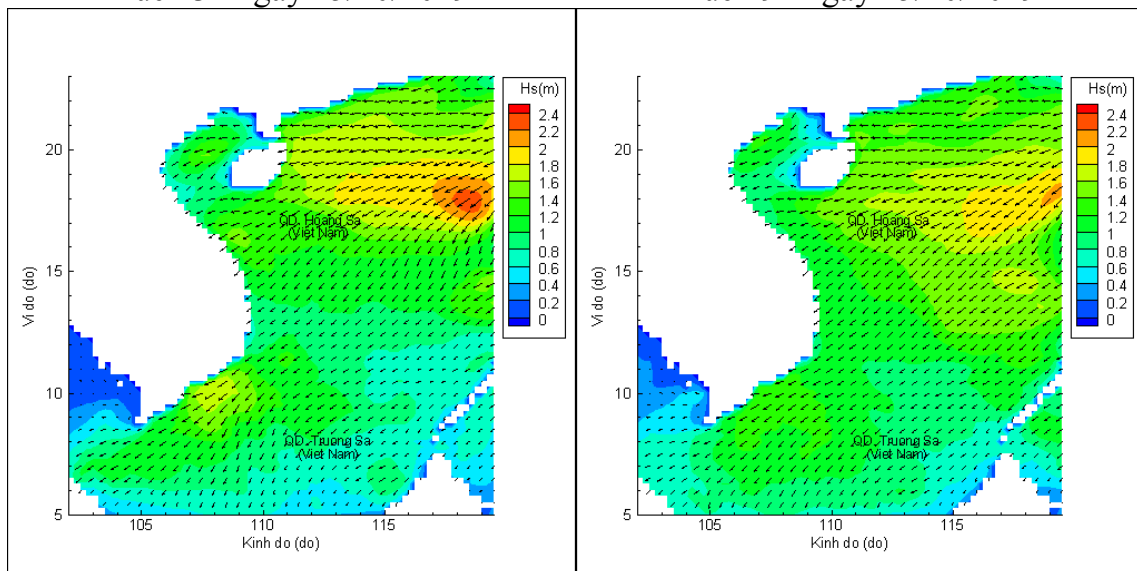


Phân bố độ cao sóng ven bờ và ngoài khơi biển Việt Nam



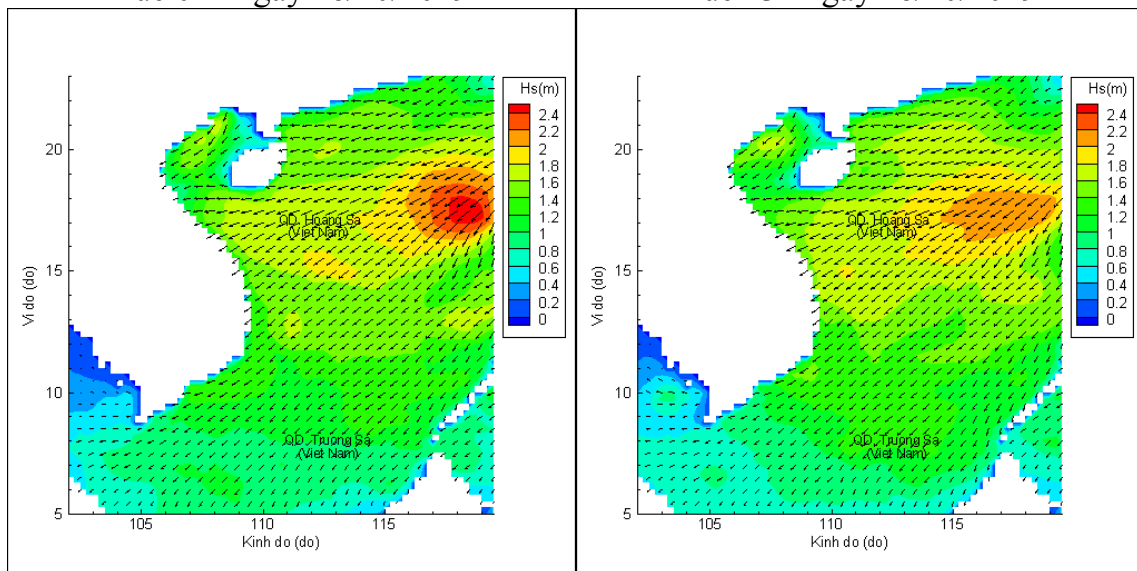
Lúc 13h ngày 25/10/2019

Lúc 19h ngày 25/10/2019



Lúc 01h ngày 26/10/2019

Lúc 13h ngày 26/10/2019



Lúc 01h ngày 27/10/2019

Lúc 13h ngày 27/10/2019