

**BẢN TIN DỰ BÁO NƯỚC DÂNG VÀ SÓNG TRONG ATND**

(Lúc 13 giờ – 06Z ngày 29/10/2019)

Bảng giá trị nước dâng trong Áp thấp nhiệt đới và mực nước tổng cộng (MNTC) lớn nhất tại một số điểm ven biển chịu ảnh hưởng của ATND

Tỉnh	Địa danh	ND lớn nhất		
		Giá trị (cm)	Giá trị (cm)	Ngày / tháng
Bình Định	Phú Mỹ	22	20	30/10
	Quy Nhơn	35	21	30/10
Phú Yên	Tp. Tuy Hòa	25	15	30/10
Khánh Hòa	Vạn Ninh	50	19	30/10
	TP. Nha Trang	35	16	30/10
	Tp. Cam Ranh	23	16	30/10
	Trường Sa	9	18	30/10
Ninh Thuận	TP. PR-Tháp Chàm	15	18	30/10
Bình Thuận	TP. Phan Thiết	16	15	29/10
	La Gi	22	20	30/10
	Phú Quý	35	21	30/10

Vùng Biển	Độ cao sóng biển dự báo trong 48 giờ		
	Độ cao sóng (m)	Hướng thịnh hành	Ghi chú
<b>Khu vực ven bờ</b>			
Bắc vịnh Bắc Bộ	0.3 - 2.3	Đông Bắc, Bắc	Cảnh báo
Nam vịnh Bắc Bộ	1.6 - 3.4	Đông Bắc, Bắc	Cảnh báo
Quảng Trị đến Quảng Ngãi	2.8 - 4.4	Đông Bắc, Đông	Cảnh báo
Bình Định đến Ninh Thuận	3.9 - 5.1	Đông Bắc, Đông, Bắc	Cảnh báo
Bình Thuận đến Cà Mau	0.3 - 3.6	Đông Bắc, Bắc	Cảnh báo
Cà Mau đến Kiên Giang	0.3 - 1.0	Đông Bắc, Đông	
<b>Khu vực ngoài khơi</b>			
Quần đảo Hoàng Sa	3.1 - 4.2	Đông Bắc, Đông	Cảnh báo
Quần đảo Trường Sa	1.4 - 2.8	Bắc, Tây Bắc	Cảnh báo
Bắc Biển Đông	1.3 - 3.7	Đông Bắc	Cảnh báo
Giữa Biển Đông	0.8 - 5.4	Tây Bắc, Đông, Bắc, Đông Bắc	Cảnh báo
Nam Biển Đông	1.0 - 3.4	Bắc, Tây Bắc	Cảnh báo

**Tin phát lúc: 13 giờ 00**

Thời điểm phát tin dự báo tiếp theo: 19 giờ 00 ngày 29/10/2019

Người xây dựng bản tin : Nguyễn Thị Lan

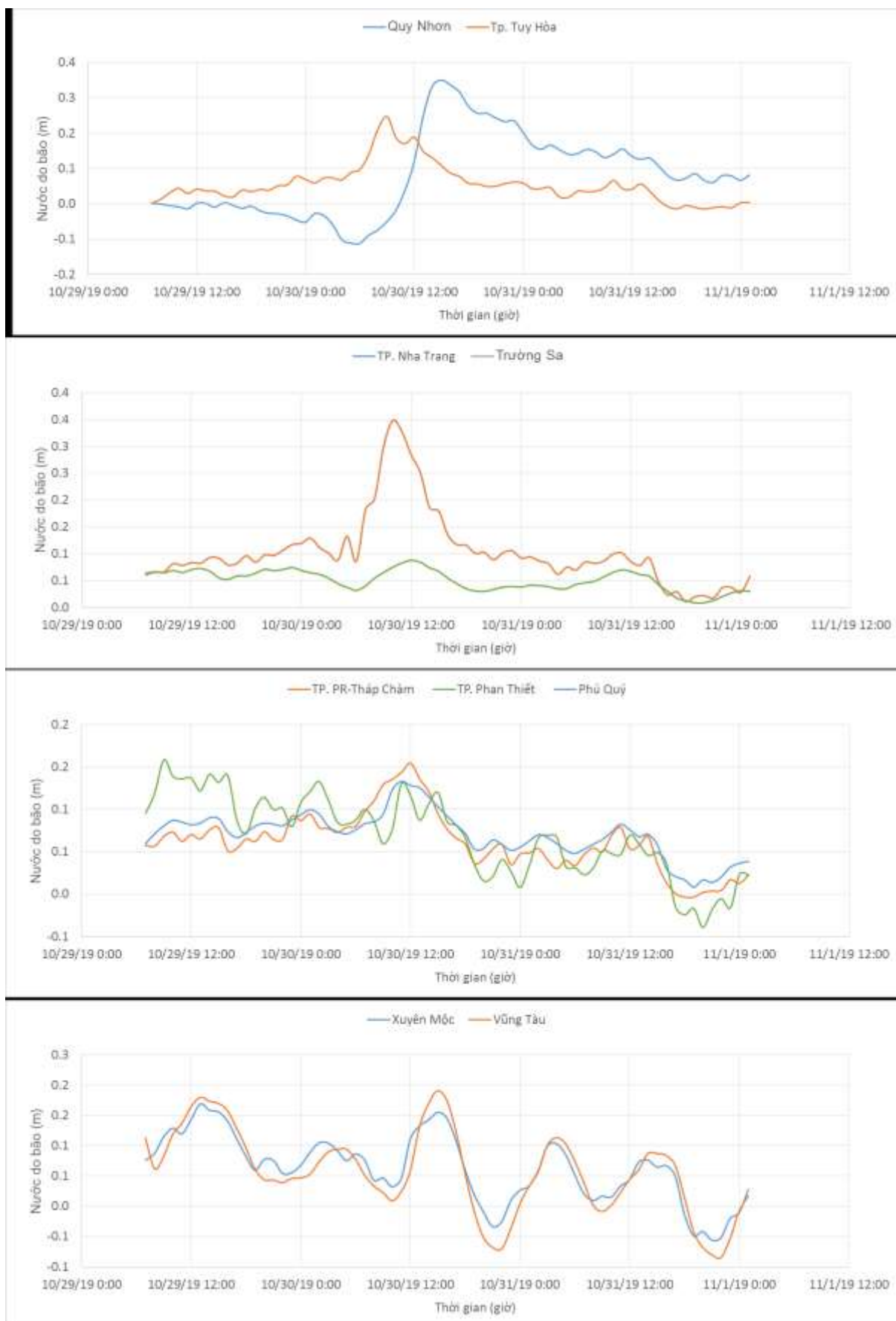
Người soát bản tin: Lê Quốc Huy

**Nhận định :**

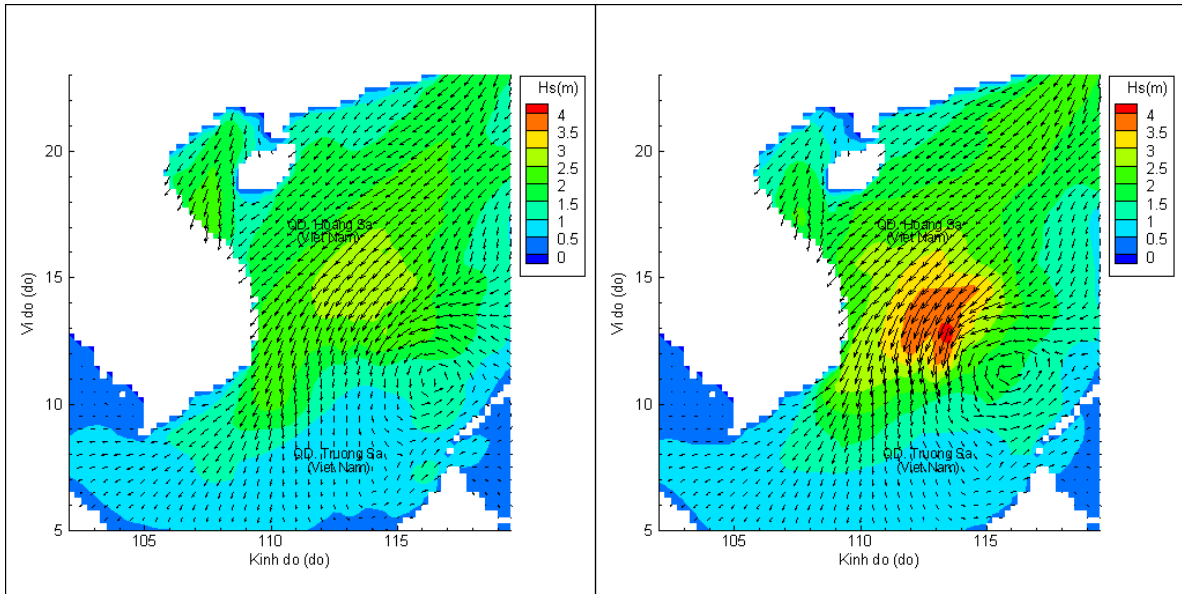
Hồi 13h ngày 29/10/2019 tâm áp thấp nhiệt đới ở vào khoảng 12,3 độ vĩ Bắc, 114 độ kinh Đông. Trong 12h đến 24h tới áp thấp nhiệt đới di chuyển theo hướng Tây, Tây Bắc và có khả năng mạnh lên thành bão.

Do ảnh hưởng của áp thấp nhiệt đới, khu vực Vạn Ninh – Khánh Hoà có nước dâng cao nhất khoảng 50cm. Vùng biển Bình Định- Ninh Thuận và khu vực giữa Biển Đông có sóng cao trên 5m. Các khu vực Quảng Trị - Quảng Ngãi, Bình Thuận – Cà Mau, Quần đảo Hoàng Sa, Nam Biển Đông có sóng cao từ 3 đến 4.5m.

## Biến trình nước dâng do ATND tại các vị trí ảnh hưởng của ATND

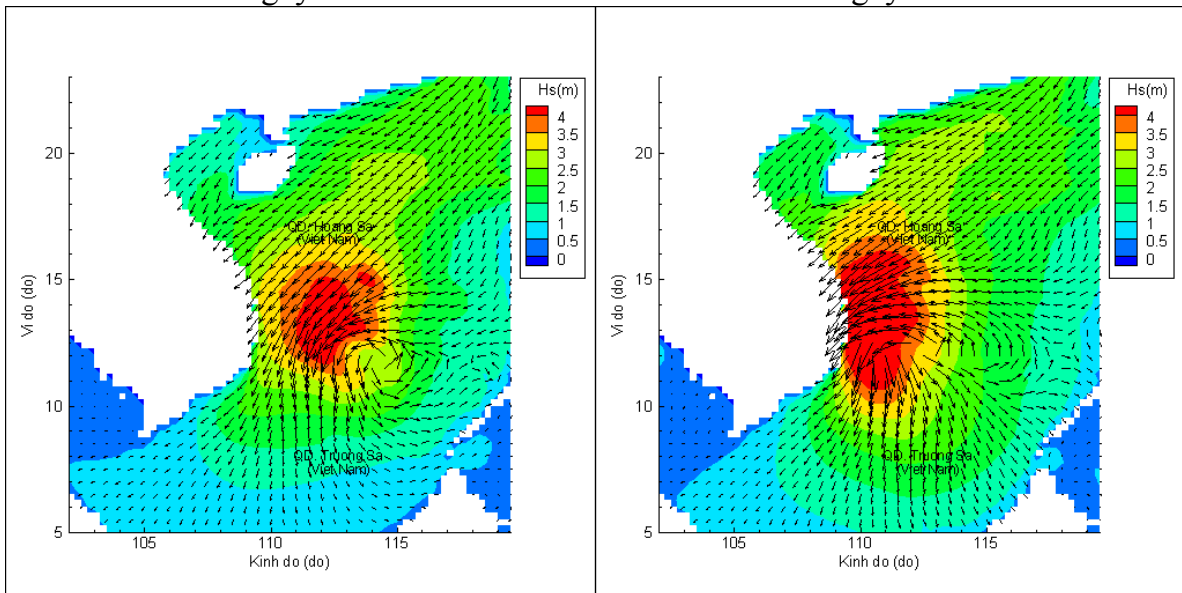


# Phân bố độ cao sóng ven bờ và ngoài khơi biển Việt Nam



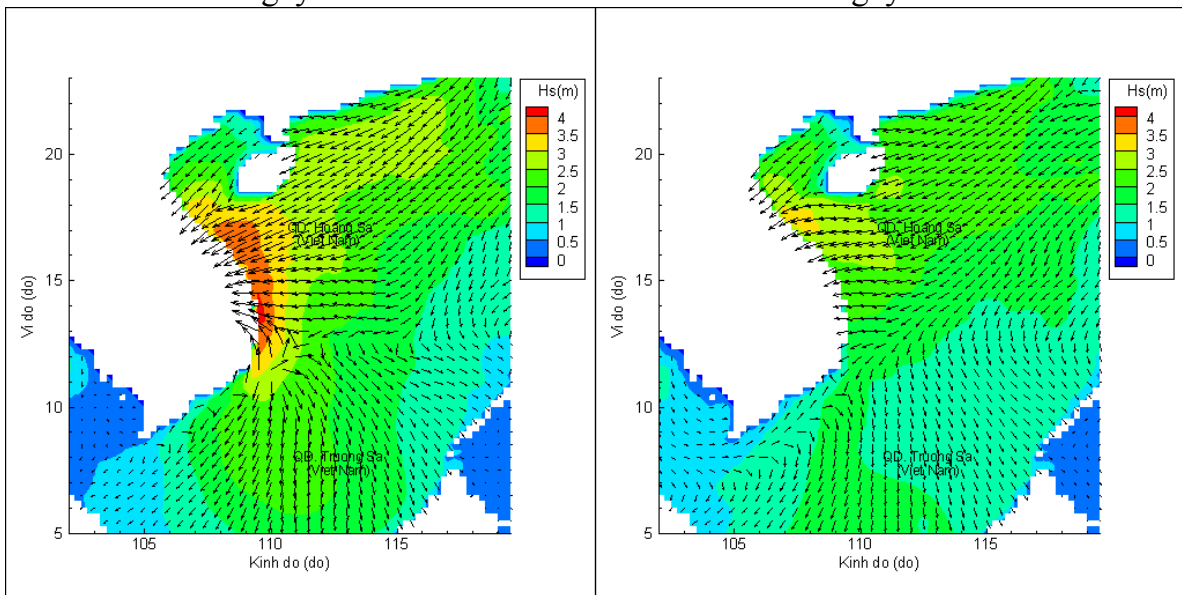
Lúc 13h ngày 29/10/2019

Lúc 19h ngày 29/10/2019



Lúc 01h ngày 30/10/2019

Lúc 13h ngày 30/10/2019



Lúc 01h ngày 31/10/2019

Lúc 13h ngày 31/10/2019