

BẢN TIN DỰ BÁO NƯỚC DÂNG VÀ SÓNG TRONG BÃO SỐ 5

(Lúc 19 giờ – 12Z ngày 30/10/2019)

Bảng giá trị nước dâng trong bão lớn nhất tại một số điểm ven biển
chịu ảnh hưởng của Bão số 5

Tỉnh	Địa danh	ND lớn nhất		
		Giá trị (cm)	Giờ (h)	Ngày / tháng
Bình Định	Phú Mỹ	26	19	30/10
	Quy Nhơn	48	0	31/10
Phú Yên	Tp. Tuy Hòa	26	20	30/10
Khánh Hòa	Vạn Ninh	25	20	30/10
	TP. Nha Trang	16	19	30/10
	Tp. Cam Ranh	14	19	30/10
	Trường Sa	9	19	30/10
Ninh Thuận	TP. PR-Tháp Chàm	15	19	1/11
Bình Thuận	TP. Phan Thiết	17	20	1/11
	La Gi	19	21	1/11
	Phú Quý	13	19	1/11

Vùng Biển	Độ cao sóng biển dự báo trong 48 giờ		
	Độ cao sóng (m)	Hướng thịnh hành	Ghi chú
Khu vực ven bờ			
Bắc vịnh Bắc Bộ	0.3 - 2.3	Đông Bắc	Cảnh báo
Nam vịnh Bắc Bộ	1.5 - 3.8	Đông Bắc, Đông	Cảnh báo
Quảng Trị đến Quảng Ngãi	3.3 - 5.6	Đông, Đông Bắc	Cảnh báo
Bình Định đến Ninh Thuận	2.9 - 5.6	Đông Bắc	Cảnh báo
Bình Thuận đến Cà Mau	0.3 - 2.8	Đông Bắc, Bắc	Cảnh báo
Cà Mau đến Kiên Giang	0.3 - 1.7	Tây, Tây Nam	
Khu vực ngoài khơi			
Quần đảo Hoàng Sa	3.2 - 4.7	Đông Bắc	Cảnh báo
Quần đảo Trường Sa	1.3 - 2.1	Bắc, Tây Bắc	Cảnh báo
Bắc Biển Đông	1.6 - 4.9	Đông Bắc	Cảnh báo
Giữa Biển Đông	0.9 - 4.2	Bắc, Đông Bắc	Cảnh báo
Nam Biển Đông	1.1 - 2.6	Bắc	Cảnh báo

Tin phát lúc: 19 giờ 00

Thời điểm phát tin dự báo tiếp theo: 01 giờ 00 ngày 31/10/2019

Người xây dựng bản tin: Nguyễn Hồng Hạnh

Người soát bản tin: Lê Quốc Huy

Nhận định :

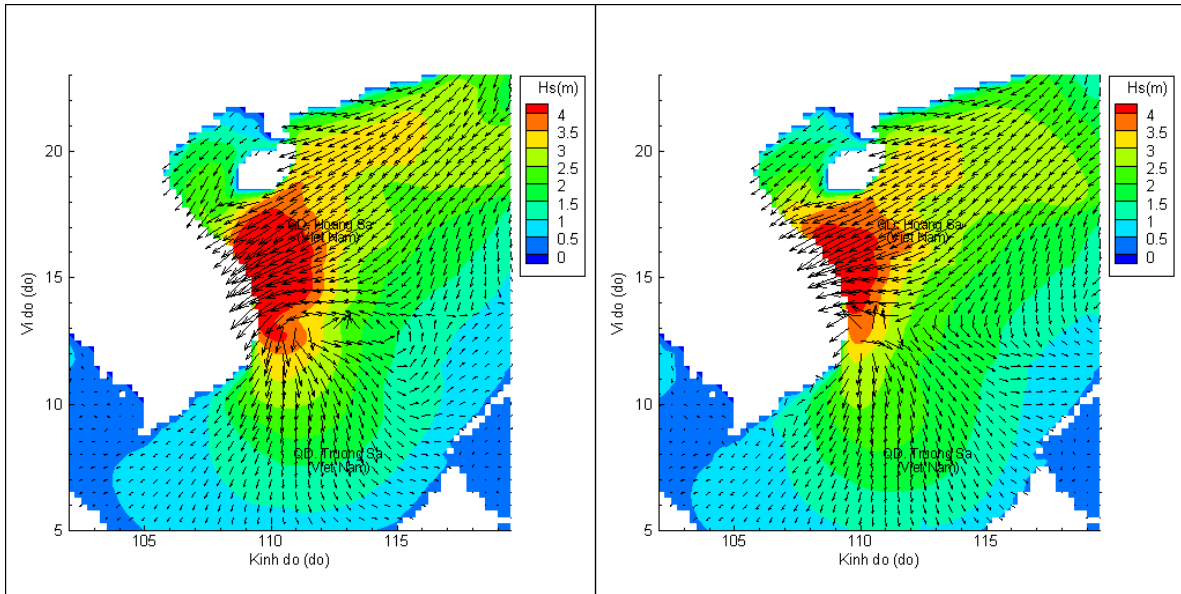
Hồi 19h ngày 30/10/2019, tâm bão ở vào khoảng 12,9 độ vĩ Bắc, 109,4 độ kinh Đông trên vùng biển từ Bình Định đến Ninh Thuận. Dự báo trong 06 đến 12h tới, Bão số 5 di chuyển chủ yếu theo hướng Tây và đi vào đất liền, ảnh hưởng trực tiếp đến các tỉnh từ Bình Định đến Ninh Thuận.

Do ảnh hưởng của bão, nước dâng cao nhất khoảng 48cm tại khu vực Quy Nhơn, Bình Định. Vùng biển Quảng Trị đến Ninh Thuận có sóng cao trên 5,5m. Các khu vực Quần đảo Hoàng Sa, bắc và giữa Biển Đông có sóng cao tới 4,2-4,9m.

Biến trình nước dâng do bão tại các vị trí ảnh hưởng của bão

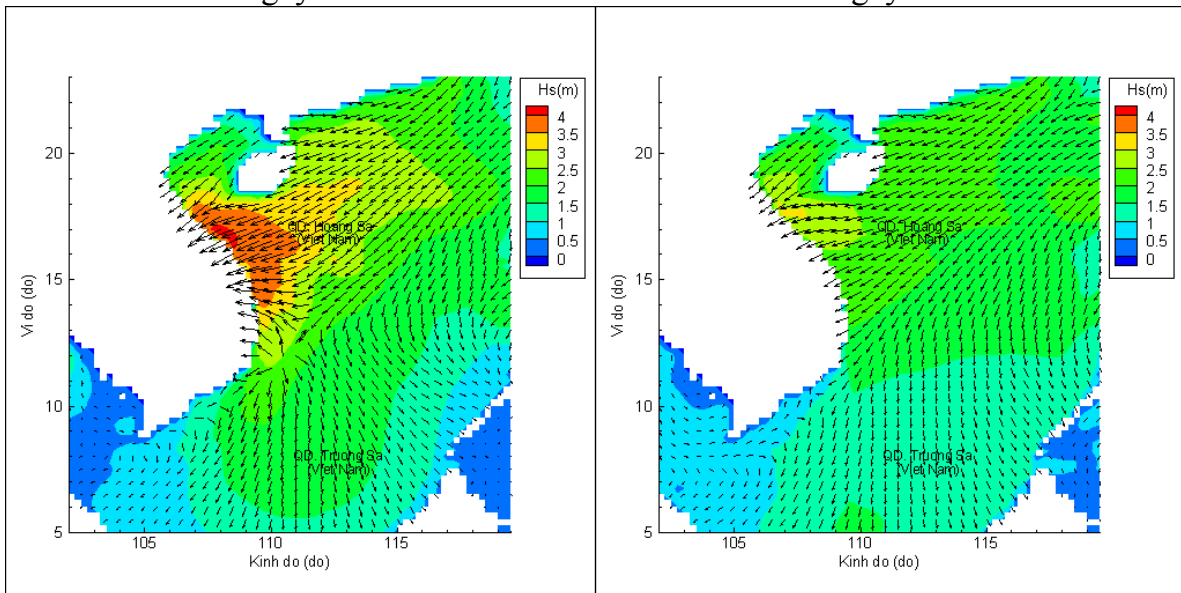


Phân bố độ cao sóng ven bờ và ngoài khơi biển Việt Nam



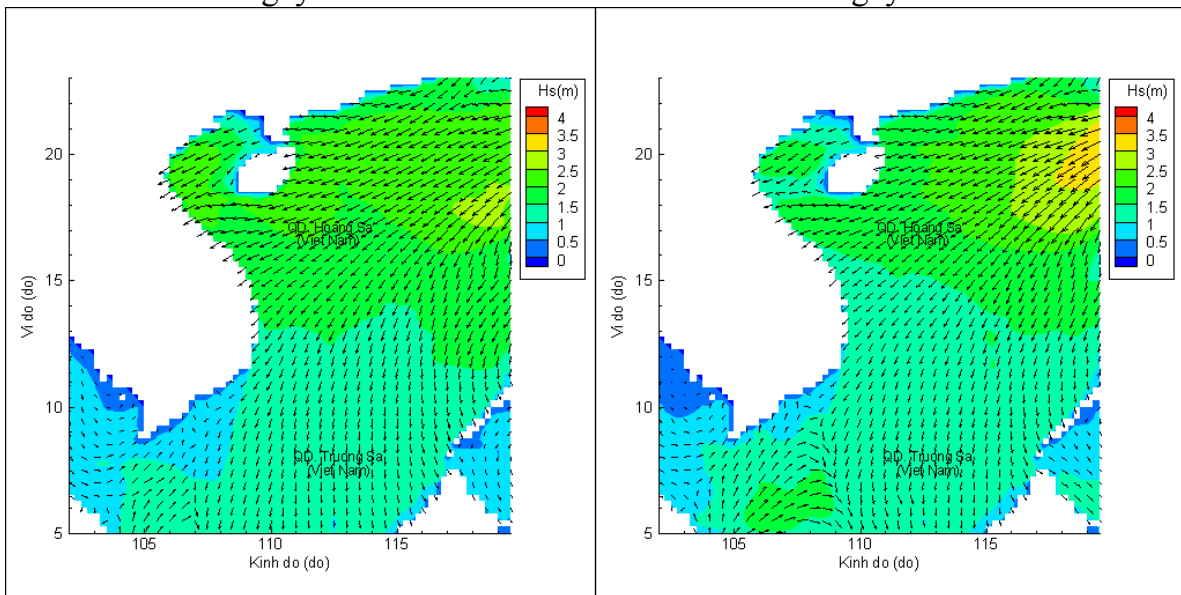
Lúc 19h ngày 30/10/2019

Lúc 01h ngày 31/10/2019



Lúc 07h ngày 31/10/2019

Lúc 19h ngày 31/10/2019



Lúc 07h ngày 01/11/2019

Lúc 19h ngày 01/11/2019