

**BẢN TIN DỰ BÁO NƯỚC DÂNG VÀ SÓNG TRONG BÃO SỐ 6**

(Lúc 01 giờ – 18Z ngày 05/11/2019)

Bảng giá trị nước dâng trong bão lớn nhất tại một số điểm ven biển  
chịu ảnh hưởng của Bão số 6

Tỉnh	Địa danh	ND lớn nhất		
		Giá trị (cm)	Giờ (h)	Ngày/ tháng
TP. Đà Nẵng	Liên Chiểu	12	6	7/11
	Sơn Trà	12	6	7/11
	Ngũ Hành Sơn	12	17	7/11
	Hoàng Sa	6	17	6/11
Quảng Nam	Thăng Bình	12	17	6/11
	Tam Kỳ	12	17	6/11
	Cù Lao Chàm	11	17	6/11
Quảng Ngãi	TP. Quảng Ngãi	11	19	6/11
	Lý Sơn	10	18	6/11
Bình Định	Phú Mỹ	11	18	6/11
	Quy Nhơn	6	18	6/11
Phú Yên	Tp. Tuy Hòa	13	18	6/11
Khánh Hòa	Vạn Ninh	8	15	6/11
	TP. Nha Trang	11	18	6/11
	Tp. Cam Ranh	11	19	6/11
	Trường Sa	7	18	6/11
Ninh Thuận	TP. PR-Tháp Chàm	11	19	6/11
Bình Thuận	TP. Phan Thiết	18	18	8/11
	La Gi	20	19	8/11
	Phú Quý	10	19	8/11

Vùng Biển	Độ cao sóng biển dự báo trong 48 giờ		
	Độ cao sóng (m)	Hướng thịnh hành	Ghi chú
<b>Khu vực ven bờ</b>			
Bắc vịnh Bắc Bộ	0.3 - 1.2	Đông Bắc, Đông	
Nam vịnh Bắc Bộ	0.9 - 1.9	Đông Bắc, Đông	
Quảng Trị đến Quảng Ngãi	1.7 - 2.9	Đông Bắc, Đông	Cảnh báo
Bình Định đến Ninh Thuận	2.6 - 3.0	Đông Bắc	Cảnh báo
Bình Thuận đến Cà Mau	0.3 - 2.8	Đông Bắc	Cảnh báo
Cà Mau đến Kiên Giang	0.3 - 1.1	Tây, Tây Bắc	
<b>Khu vực ngoài khơi</b>			
Quần đảo Hoàng Sa	2.9 - 3.5	Đông Bắc	Cảnh báo
Quần đảo Trường Sa	2.0 - 5.2	Bắc, Tây Bắc	Cảnh báo
Bắc Biển Đông	2.2 - 4.3	Đông Bắc	Cảnh báo
Giữa Biển Đông	3.0 - 6.1	Bắc	Cảnh báo
Nam Biển Đông	1.0 - 4.9	Bắc, Đông Bắc, Tây Bắc	Cảnh báo

**Tin phát lúc: 01 giờ 00**

Thời điểm phát tin dự báo tiếp theo: 07 giờ 00 ngày 06/11/2019

Người xây dựng bản tin: Trần Văn Mỹ

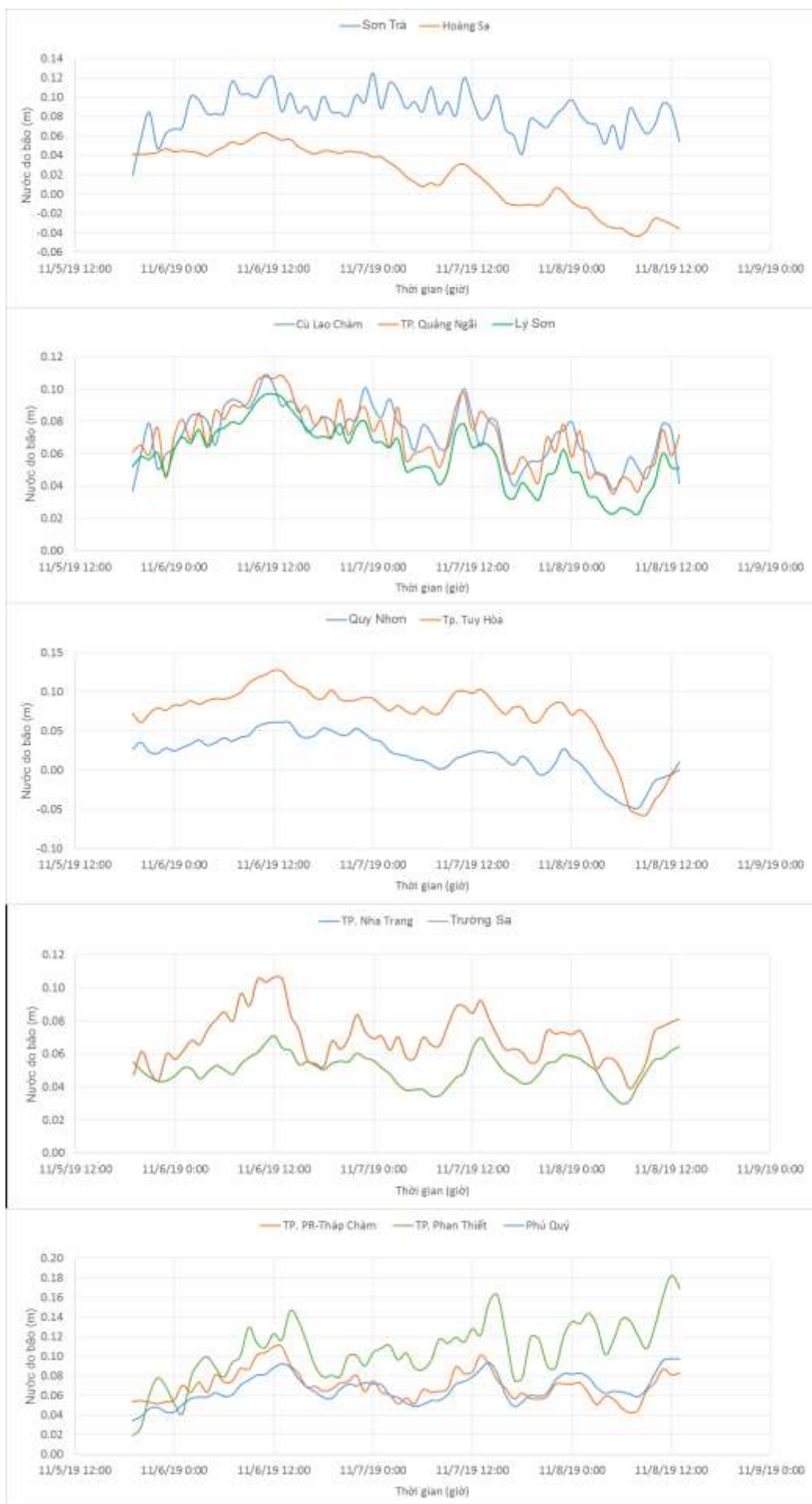
Người soát bản tin: Lê Quốc Huy

**Nhận định :**

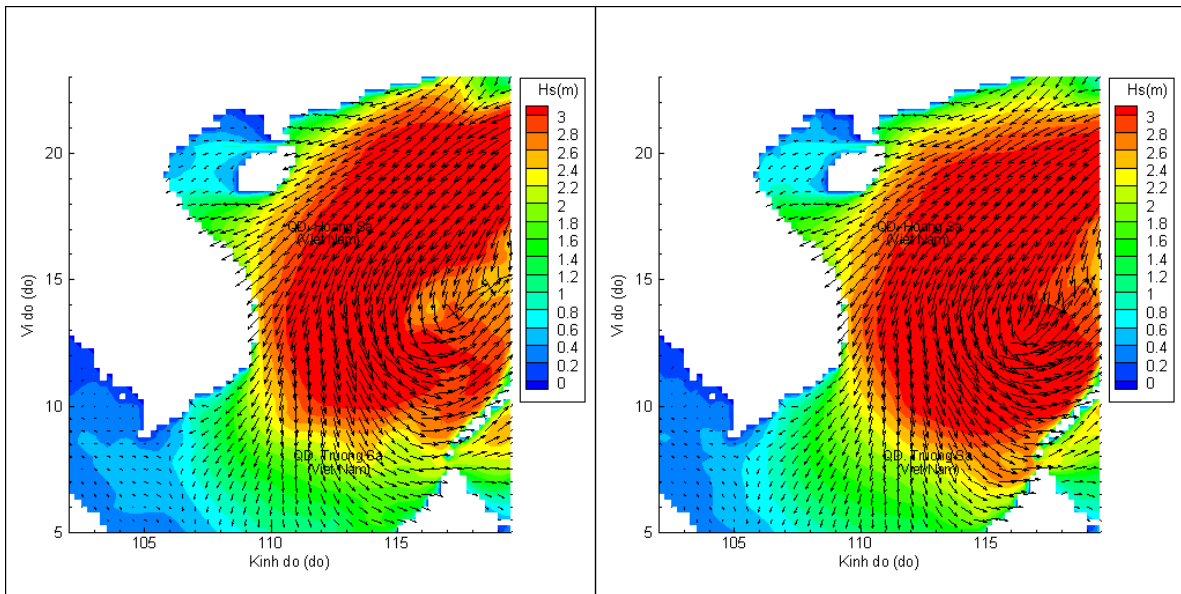
Hồi 01h ngày 06/11/2019, tâm bão ở vào khoảng 14,26 độ vĩ Bắc ; 116,5 độ kinh Đông trên vùng biển từ Đà Nẵng đến Bình Thuận. Dự báo trong 06 đến 12h tới, Bão số 6 di chuyển chậm chủ yếu theo hướng Đông và cách đảo Song Tử Tây khoảng 360km về phía Đông Bắc.

Do ảnh hưởng của bão, nước dâng cao nhất khoảng 20cm tại khu vực La Gi, Bình Thuận. Vùng biển Quảng Trị đến Ninh Thuận có sóng cao trên 3,0 m. Các khu vực Quần đảo Hoàng Sa, bắc và giữa Biển Đông có sóng cao tới 4,3-6,1m.

## Biến trình nước dâng do bão tại các vị trí ảnh hưởng của bão

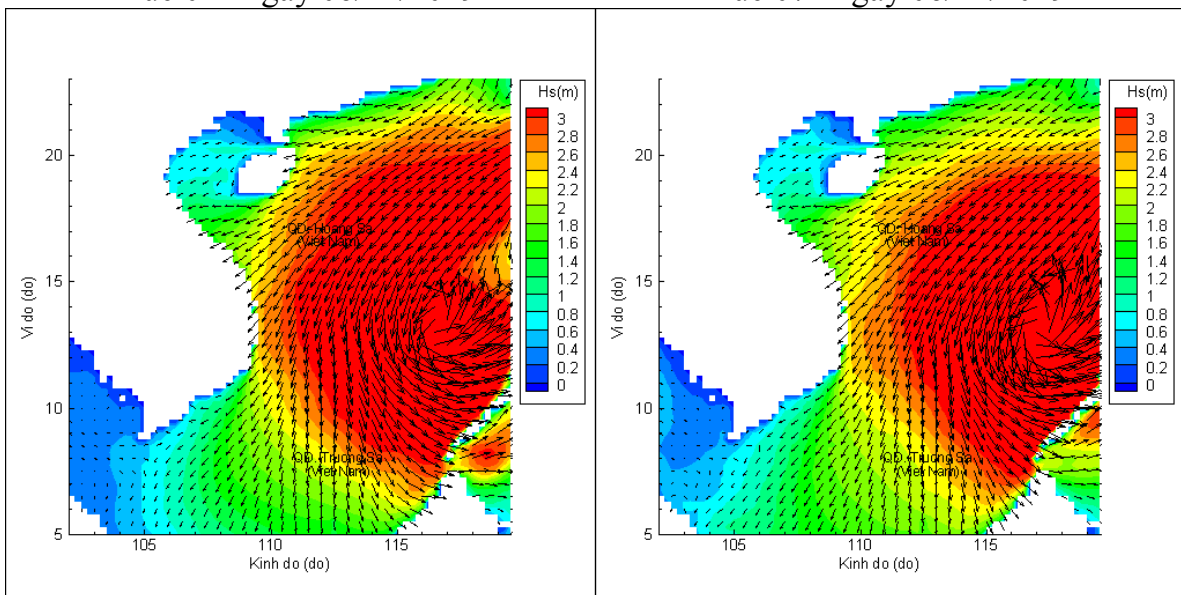


# Phân bố độ cao sóng ven bờ và ngoài khơi biển Việt Nam



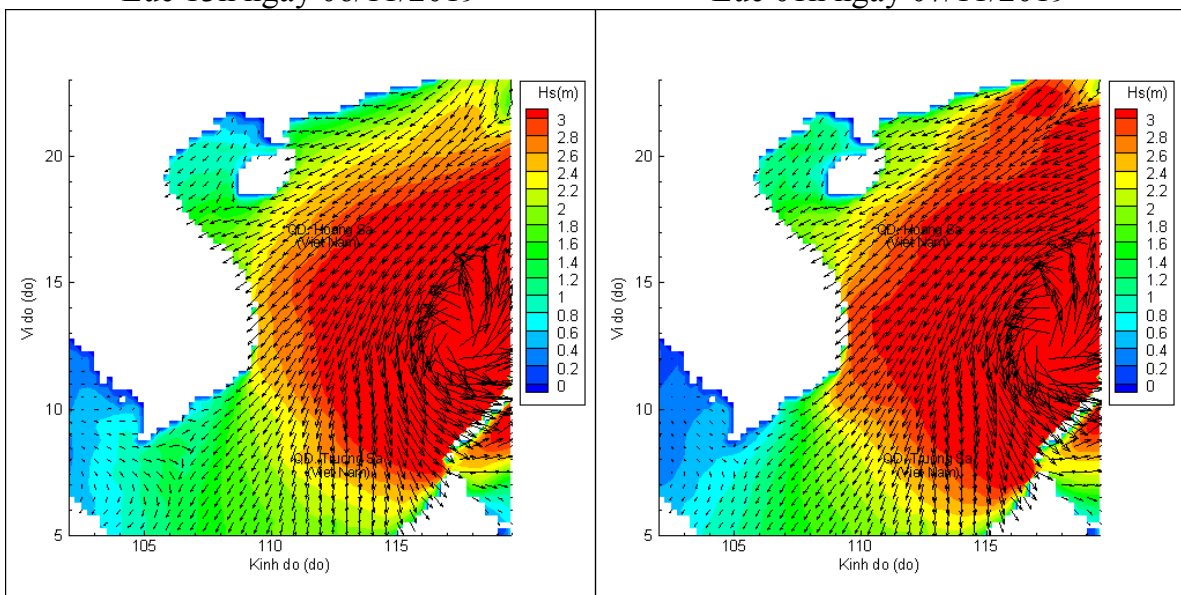
Lúc 01h ngày 06/11/2019

Lúc 07h ngày 06/11/2019



Lúc 13h ngày 06/11/2019

Lúc 01h ngày 07/11/2019



Lúc 13h ngày 07/11/2019

Lúc 01h ngày 08/11/2019