

BẢN TIN DỰ BÁO NƯỚC DÂNG VÀ SÓNG TRONG BÃO SỐ 6

(Lúc 13 giờ – 06Z ngày 06/11/2019)

Bảng giá trị nước dâng trong lớn nhất tại một số điểm ven biển
chịu ảnh hưởng của Bão số 6

Tỉnh	Địa danh	ND lớn nhất		
		Giá trị (cm)	Giờ (h)	Ngày/ tháng
TP. Đà Nẵng	Liên Chiểu	13	18	8/11
	Sơn Trà	13	18	8/11
	Ngũ Hành Sơn	12	17	7/11
	Hoàng Sa	7	19	6/11
Quảng Nam	Thăng Bình	13	17	8/11
	Tam Kỳ	13	17	8/11
	Cù Lao Chàm	11	20	6/11
Quảng Ngãi	TP. Quảng Ngãi	11	19	6/11
	Lý Sơn	10	19	6/11
Bình Định	Phú Mỹ	11	19	6/11
	Quy Nhơn	7	20	6/11
Phú Yên	Tp. Tuy Hòa	10	4	7/11
Khánh Hòa	Vạn Ninh	14	19	7/11
	TP. Nha Trang	17	19	7/11
	Tp. Cam Ranh	15	18	7/11
	Trường Sa	7	18	7/11
Ninh Thuận	TP. PR-Tháp Chàm	12	19	7/11
Bình Thuận	TP. Phan Thiết	19	18	8/11
	La Gi	22	19	8/11
	Phú Quý	10	17	8/11

Vùng Biển	Độ cao sóng biển dự báo trong 48 giờ		
	Độ cao sóng (m)	Hướng thịnh hành	Ghi chú
Khu vực ven bờ			
Bắc vịnh Bắc Bộ	0.3 - 1.6	Đông Bắc, Đông, Bắc	
Nam vịnh Bắc Bộ	1.1 - 2.0	Đông Bắc, Đông	Cảnh báo
Quảng Trị đến Quảng Ngãi	1.8 - 3.1	Đông Bắc, Đông	Cảnh báo
Bình Định đến Ninh Thuận	3.0 - 3.6	Đông Bắc	Cảnh báo
Bình Thuận đến Cà Mau	0.3 - 3.4	Đông Bắc	Cảnh báo
Cà Mau đến Kiên Giang	0.3 - 1.4	Tây, Tây Bắc	
Khu vực ngoài khơi			
Quần đảo Hoàng Sa	3.0 - 3.6	Đông Bắc	Cảnh báo
Quần đảo Trường Sa	2.4 - 5.4	Bắc, Tây Bắc	Cảnh báo
Bắc Biển Đông	2.6 - 4.2	Đông Bắc	Cảnh báo
Giữa Biển Đông	2.9 - 7.0	Bắc, Tây, Tây Nam	Cảnh báo
Nam Biển Đông	1.0 - 4.7	Bắc, Đông Bắc	Cảnh báo

Tin phát lúc: 13 giờ 00

Thời điểm phát tin dự báo tiếp theo: 19 giờ 00 ngày 06/11/2019

Người xây dựng bản tin: Nguyễn Thị Lan

Người soát bản tin: Lê Quốc Huy

Nhận định :

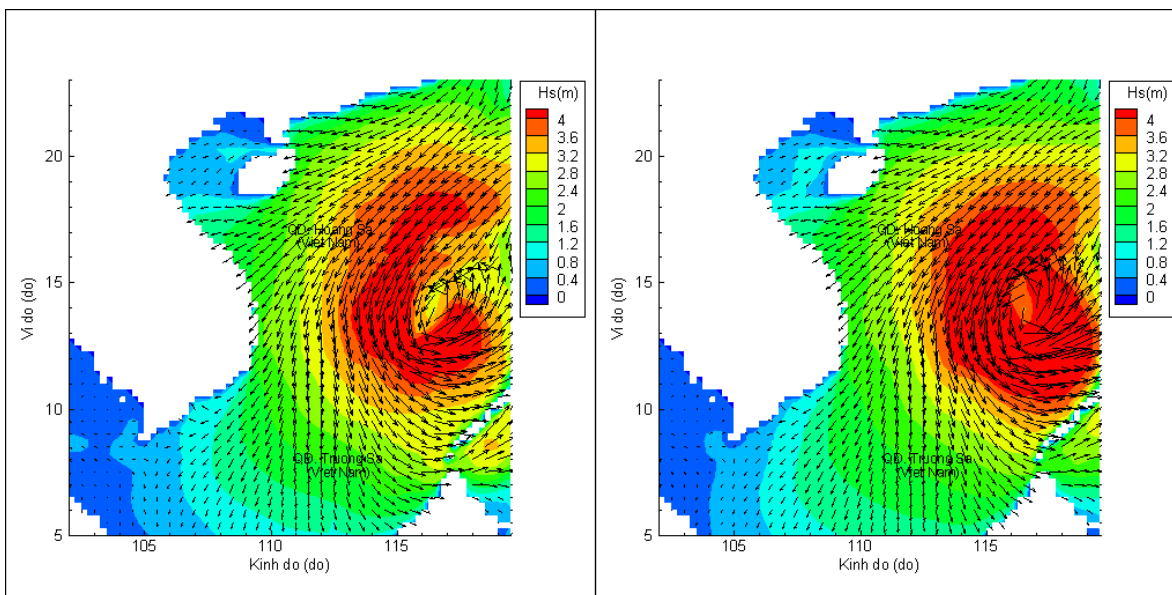
Hồi 13h ngày 06/11/2019, tâm bão ở vào khoảng 13,2 độ vĩ Bắc ; 116,6 độ kinh Đông trên vùng biển từ Đà Nẵng đến Bình Thuận. Dự báo trong 06 đến 12h tới, Bão số 6 di chuyển chậm chủ yếu theo hướng Đông và cách đảo Song Tử Tây khoảng 330km về phía Đông Bắc.

Do ảnh hưởng của bão, nước dâng cao nhất khoảng 22cm tại khu vực La Gi, Bình Thuận. Khu vực quần đảo Trường Sa và giữa biển Đông có sóng cao từ 5m tới 7 m. Vùng biển Quảng Trị đến Ninh Thuận, Quần đảo Hoàng Sa, Bắc và Nam Biển Đông có sóng cao từ 3-5 m.

Biến trình nước dâng do bão tại các vị trí ảnh hưởng của bão

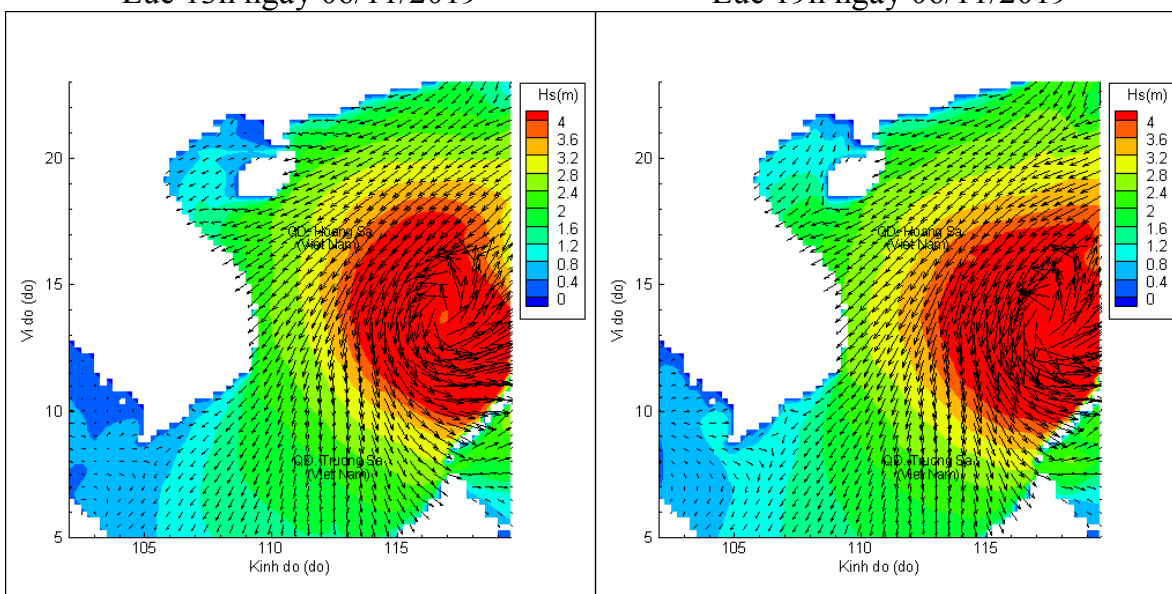


Phân bố độ cao sóng ven bờ và ngoài khơi biển Việt Nam



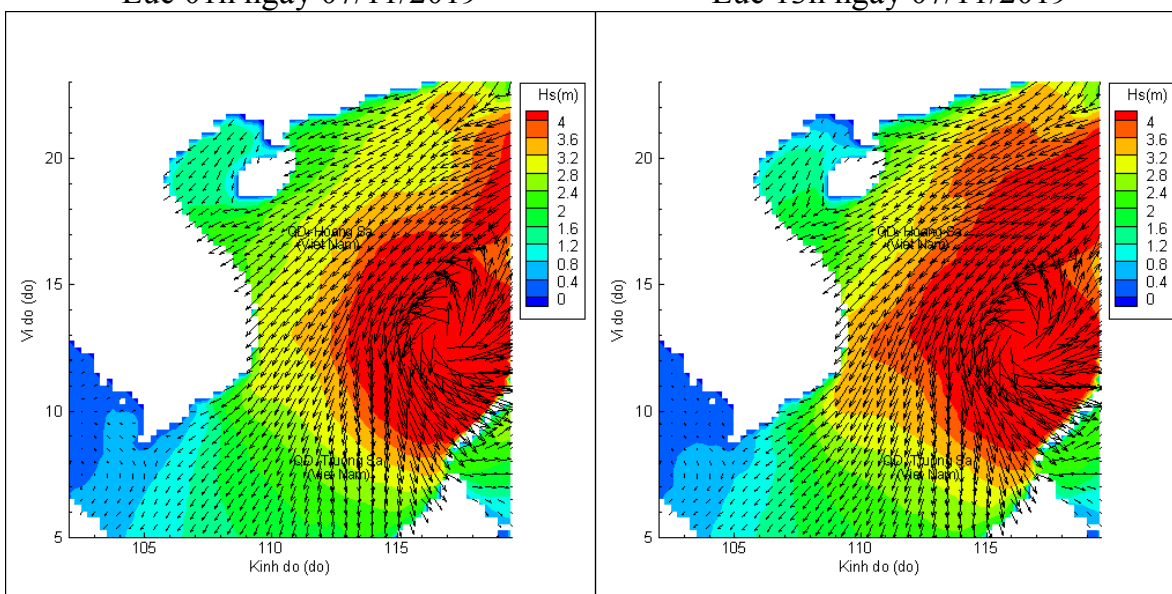
Lúc 13h ngày 06/11/2019

Lúc 19h ngày 06/11/2019



Lúc 01h ngày 07/11/2019

Lúc 13h ngày 07/11/2019



Lúc 01h ngày 08/11/2019

Lúc 13h ngày 08/11/2019