

BẢN TIN DỰ BÁO MỨC NƯỚC VÀ SÓNG BIỂN

(Lúc 13 giờ – 06Z ngày 11/11/2019)

Tỉnh/ TP	Huyện	Mức nước tổng cộng dự báo trong 48 giờ (cm)								
		11/11		12/11				13/11		
		13h	19h	1h	7h	13h	19h	1h	7h	13h
Quảng Ninh	Đầm Hà	3	12	62	-37	-1	38	90	-65	-42
	Cửa Ông	-2	26	44	-22	-10	54	70	-46	-44
TP. Hải Phòng	Hòn Dấu	-15	41	32	-1	-25	68	53	-23	-55
	Bạch Long Vĩ	-8	35	26	-14	-15	61	44	-43	-48
Thái Bình	Thái Thụy	-18	46	26	4	-27	73	47	-15	-56
Nam Định	Hải Hậu	-18	56	11	14	-33	82	29	-2	-58
Ninh Bình	Kim Sơn	-21	61	8	15	-38	86	26	2	-60
Thanh Hóa	Quảng Xương	-21	62	5	20	-37	88	23	8	-57
Nghệ An	Diễn Châu	-14	61	3	28	-32	87	22	14	-46
	Hòn Ngư	-12	60	3	28	-30	86	21	13	-47
Hà Tĩnh	Thạch Hà	-7	56	4	29	-23	78	18	16	-42
Quảng Bình	Quảng Trạch	1	47	6	31	-16	63	7	24	-39
	Quảng Ninh	7	46	6	33	-9	56	0	25	-30
Quảng Trị	Gio Linh	16	43	4	31	-1	49	-6	23	-19
	Cồn Cỏ	12	38	0	26	-2	48	-9	21	-18
Thừa Thiên Huế	Hương Trà	26	36	3	25	9	37	-11	19	-5
	Phú Lộc	32	29	1	19	16	26	-15	16	7
TP. Đà Nẵng	Sơn Trà	35	20	2	14	22	16	-16	14	18
	Hoàng Sa	29	-6	-11	-4	32	-6	-30	-5	30
Quảng Nam	Tam Kỳ	43	15	2	12	31	8	-21	13	28
	Cù Lao Chàm	37	14	1	12	29	10	-19	12	25
Quảng Ngãi	TP. Quảng Ngãi	43	9	-2	13	35	3	-26	14	33
	Lý Sơn	37	4	-4	8	35	1	-26	10	34
Bình Định	Phú Mỹ	37	3	-3	12	35	-3	-28	13	34
	Quy Nhơn	45	12	7	21	39	2	-26	17	34
Phú Yên	TP. Tuy Hòa	32	3	-8	10	35	1	-27	17	31
Khánh Hòa	TP. Nha Trang	35	13	-6	14	35	6	-33	13	35
	Trường Sa	25	5	-24	5	30	7	-41	9	33
Ninh Thuận	TP. PR-Tháp Chàm	27	11	-17	16	33	17	-37	20	34
Bình Thuận	TP. Phan Thiết	-24	48	-76	51	-7	65	-92	61	4
	Phú Quý	18	14	-33	17	25	20	-52	23	30
Bà Rịa Vũng Tàu	Vũng Tàu	-74	104	-131	80	-42	116	-131	72	-5
	Côn Đảo	-51	95	-109	53	-23	101	-108	34	10
TPHCM	Cần Giờ	-78	110	-133	79	-45	121	-130	74	-4
Tiền Giang	Gò Công Tây	-83	114	-137	84	-47	126	-133	78	-6
Bến Tre	Ba Tri	-84	117	-137	83	-45	127	-130	73	-3
Trà Vinh	Duyên Hải	-73	113	-132	72	-37	119	-125	56	5
Sóc Trăng	Tân Phú	-60	100	-111	50	-24	105	-98	27	20
Bạc Liêu	TP. Bạc Liêu	-34	68	-69	5	4	74	-51	-24	46
Cà Mau	Năm Căn	-12	43	-35	-25	17	55	-19	-51	48
	Trần Văn Thời	-21	35	-30	6	-13	57	-12	-6	-3
Kiên Giang	Rạch Giá	-45	37	-40	36	-42	61	-8	32	-43
	Phú Quốc	-24	6	-3	8	-18	25	21	9	-18

Vùng Biển	Độ cao sóng biển dự báo trong 48 giờ		
	Độ cao sóng lớn nhất (m)	Hướng thịnh hành	Ghi chú
Bắc vịnh Bắc Bộ	0.3 - 1.3	Đông	
Nam vịnh Bắc Bộ	0.7 - 2.2	Đông	Cảnh báo
Quảng Trị đến Quảng Ngãi	2.1 - 2.9	Đông	Cảnh báo
Bình Định đến Ninh Thuận	1.8 - 2.6	Đông Bắc, Đông	Cảnh báo
Bình Thuận đến Cà Mau	0.3 - 1.8	Bắc, Đông Bắc	
Cà Mau đến Kiên Giang	0.3 - 0.7	Tây Bắc, Tây	
Quần đảo Hoàng Sa	2.0 - 2.2	Đông	Cảnh báo
Quần đảo Trường Sa	1.4 - 1.7	Bắc, Tây Bắc	
Bắc Biển Đông	1.5 - 2.4	Đông, Đông Bắc	Cảnh báo
Giữa Biển Đông	1.0 - 2.1	Bắc, Tây Bắc, Tây	Cảnh báo
Nam Biển Đông	0.5 - 1.7	Bắc, Tây Bắc	

Tin phát lúc: 13 giờ 00

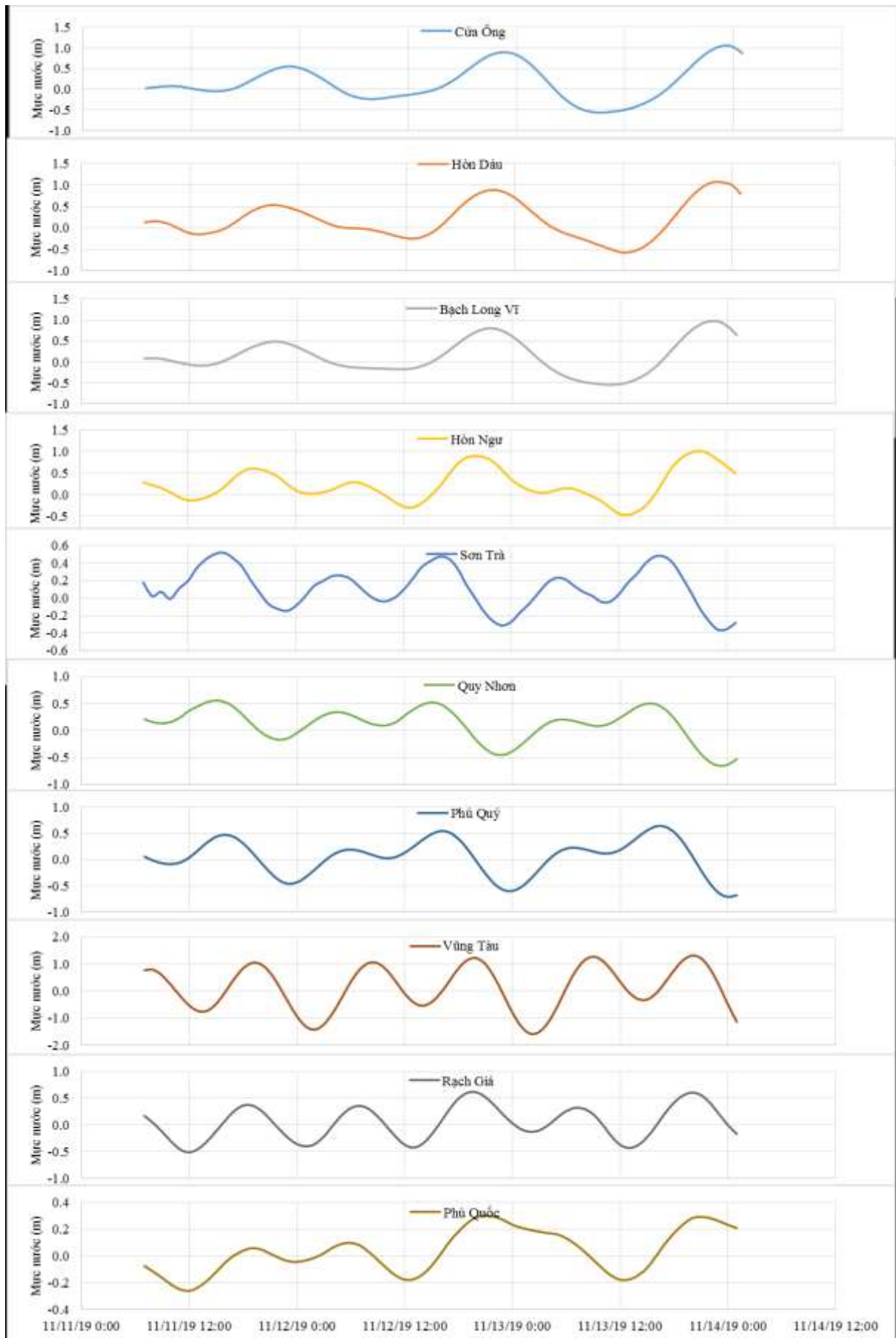
Thời điểm phát tin dự báo tiếp theo: 13 giờ 00 ngày 12/11/2019

Người xây dựng bản tin: Nguyễn Hồng Hạnh

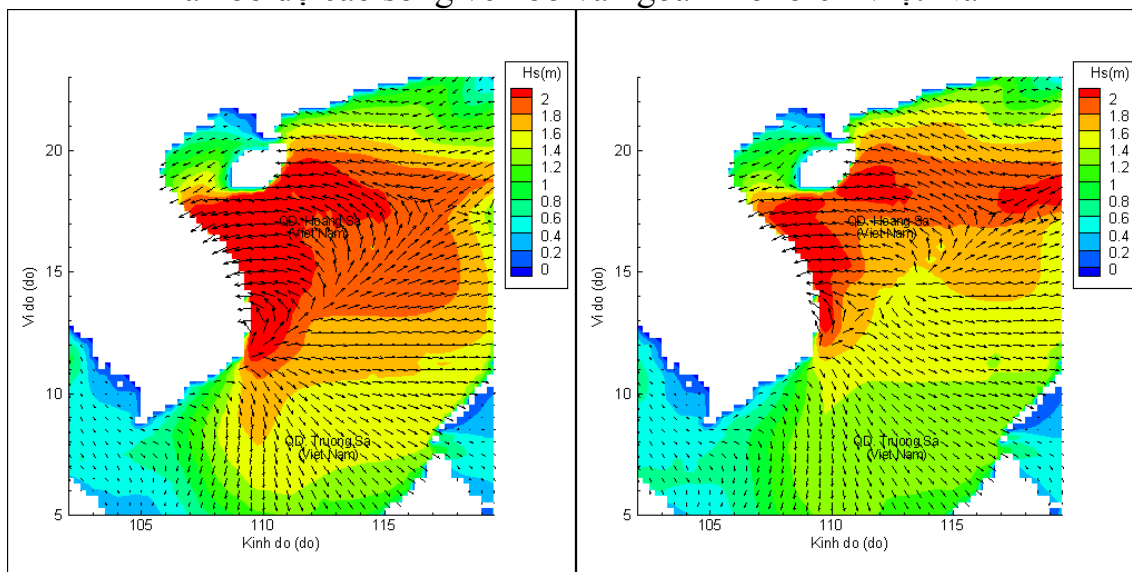
Người soát bản tin: Lê Quốc Huy

Biên trình mực nước tổng cộng tại 10 trạm Hải vãn

(Cửa Ông, Hòn Dấu, Bạch Long Vĩ, Hòn Ngự, Sơn Trà, Quy Nhơn, Phú Quý, Vũng Tàu, Rạch Giá, Phú Quốc)

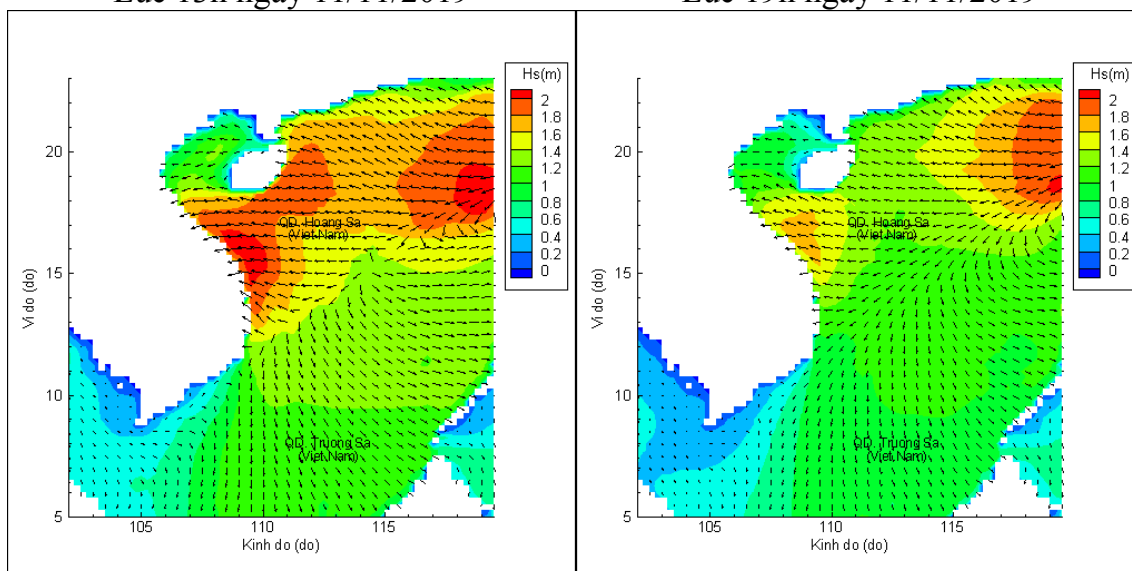


Phân bố độ cao sóng ven bờ và ngoài khơi biển Việt Nam



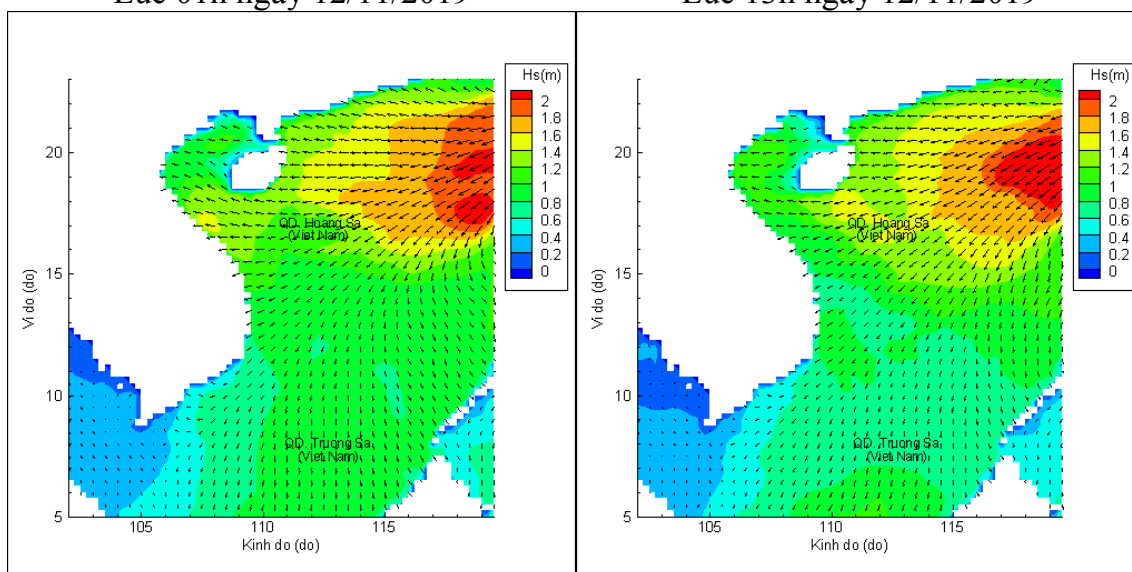
Lúc 13h ngày 11/11/2019

Lúc 19h ngày 11/11/2019



Lúc 01h ngày 12/11/2019

Lúc 13h ngày 12/11/2019



Lúc 01h ngày 13/11/2019

Lúc 13h ngày 13/11/2019