

BẢN TIN DỰ BÁO MỨC NƯỚC VÀ SÓNG BIỂN

(Lúc 13 giờ – 06Z ngày 12/11/2019)

Tỉnh/ TP	Huyện	Mức nước tổng cộng dự báo trong 48 giờ (cm)								
		12/11		13/11				14/11		
		13h	19h	1h	7h	13h	19h	1h	7h	13h
Quảng Ninh	Đầm Hà	-12	37	96	-60	-36	37	85	-118	-102
	Cửa Ông	-17	49	73	-36	-38	50	87	-86	-102
TP. Hải Phòng	Hòn Dấu	-33	63	58	-14	-52	64	76	-59	-115
	Bạch Long Vĩ	-24	56	48	-39	-46	59	59	-78	-98
Thái Bình	Thái Thụy	-35	68	51	-6	-54	69	71	-52	-116
Nam Định	Hải Hậu	-40	76	35	1	-56	80	65	-36	-116
Ninh Bình	Kim Sơn	-44	78	32	5	-58	83	65	-37	-122
Thanh Hóa	Quảng Xương	-43	79	29	10	-54	86	73	-20	-114
Nghệ An	Diễn Châu	-34	78	26	16	-47	85	65	7	-95
	Hòn Ngư	-33	76	24	17	-46	84	63	11	-92
Hà Tĩnh	Thạch Hà	-27	69	21	21	-41	79	55	25	-79
Quảng Bình	Quảng Trạch	-17	58	10	28	-34	64	25	33	-63
	Quảng Ninh	-10	53	2	30	-25	58	8	40	-46
Quảng Trị	Gio Linh	-2	47	-4	28	-15	53	-7	42	-28
	Cồn Cỏ	-3	45	-8	24	-14	54	-10	34	-31
Thừa Thiên Huế	Hương Trà	8	35	-10	22	-2	42	-17	39	-7
	Phú Lộc	16	25	-15	17	9	31	-25	36	8
TP. Đà Nẵng	Sơn Trà	23	15	-17	15	18	23	-28	34	19
	Hoàng Sa	33	-5	-29	-2	35	0	-47	0	39
Quảng Nam	Tam Kỳ	31	7	-22	13	28	14	-35	31	35
	Cù Lao Chàm	29	9	-20	13	25	15	-34	27	28
Quảng Ngãi	TP. Quảng Ngãi	33	2	-28	14	33	9	-44	23	40
	Lý Sơn	33	0	-27	9	34	6	-43	18	39
Bình Định	Phú Mỹ	31	-4	-30	13	37	5	-46	20	36
	Quy Nhơn	33	-3	-31	16	34	-3	-54	13	36
Phú Yên	TP. Tuy Hòa	24	-7	-35	10	32	2	-54	14	38
Khánh Hòa	TP. Nha Trang	29	3	-36	13	35	11	-54	14	38
	Trường Sa	29	8	-42	9	34	17	-59	12	38
Ninh Thuận	TP. PR-Tháp Chàm	24	8	-48	12	26	15	-66	16	31
Bình Thuận	TP. Phan Thiết	-14	59	-102	52	-6	70	-113	55	17
	Phú Quý	21	18	-57	18	25	25	-75	20	31
Bà Rịa Vũng Tàu	Vũng Tàu	-47	112	-139	63	-14	106	-126	39	41
	Côn Đảo	-26	97	-114	31	5	93	-103	-4	51
TPHCM	Cần Giờ	-50	117	-140	63	-15	108	-119	39	43
Tiền Giang	Gò Công Tây	-53	122	-143	66	-16	113	-119	42	44
Bến Tre	Ba Tri	-53	124	-140	63	-13	116	-113	42	56
Trà Vinh	Duyên Hải	-42	117	-133	48	-2	106	-112	16	62
Sóc Trăng	Tân Phú	-28	104	-105	23	13	91	-83	-15	76
Bạc Liêu	TP. Bạc Liêu	3	73	-57	-25	40	64	-32	-64	96
Cà Mau	Năm Căn	18	54	-23	-50	41	54	-5	-81	79
	Trần Văn Thời	-13	51	-18	0	-11	56	-15	-27	-4
Kiên Giang	Rạch Giá	-48	62	-28	44	-53	53	-19	7	-47
	Phú Quốc	-21	21	13	14	-23	23	18	-1	-23

Vùng Biển	Độ cao sóng biển dự báo trong 48 giờ		
	Độ cao sóng lớn nhất (m)	Hướng thịnh hành	Ghi chú
Bắc vịnh Bắc Bộ	0.3 - 2.5	Đông, Đông Bắc	Cảnh báo
Nam vịnh Bắc Bộ	1.3 - 2.7	Đông, Đông Bắc	Cảnh báo
Quảng Trị đến Quảng Ngãi	1.7 - 2.4	Đông, Đông Bắc	Cảnh báo
Bình Định đến Ninh Thuận	1.8 - 2.4	Đông Bắc, Đông	Cảnh báo
Bình Thuận đến Cà Mau	0.3 - 2.1	Đông Bắc, Tây Bắc	Cảnh báo
Cà Mau đến Kiên Giang	0.3 - 0.7	Tây Bắc, Đông	
Quần đảo Hoàng Sa	2.3 - 2.5	Đông Bắc, Đông	Cảnh báo
Quần đảo Trường Sa	0.8 - 1.6	Bắc	
Bắc Biển Đông	2.3 - 4.2	Đông Bắc, Đông	Cảnh báo
Giữa Biển Đông	0.8 - 2.8	Bắc, Đông Bắc	Cảnh báo
Nam Biển Đông	0.5 - 1.9	Bắc, Đông Bắc, Tây Bắc	

Tin phát lúc: 13 giờ 00

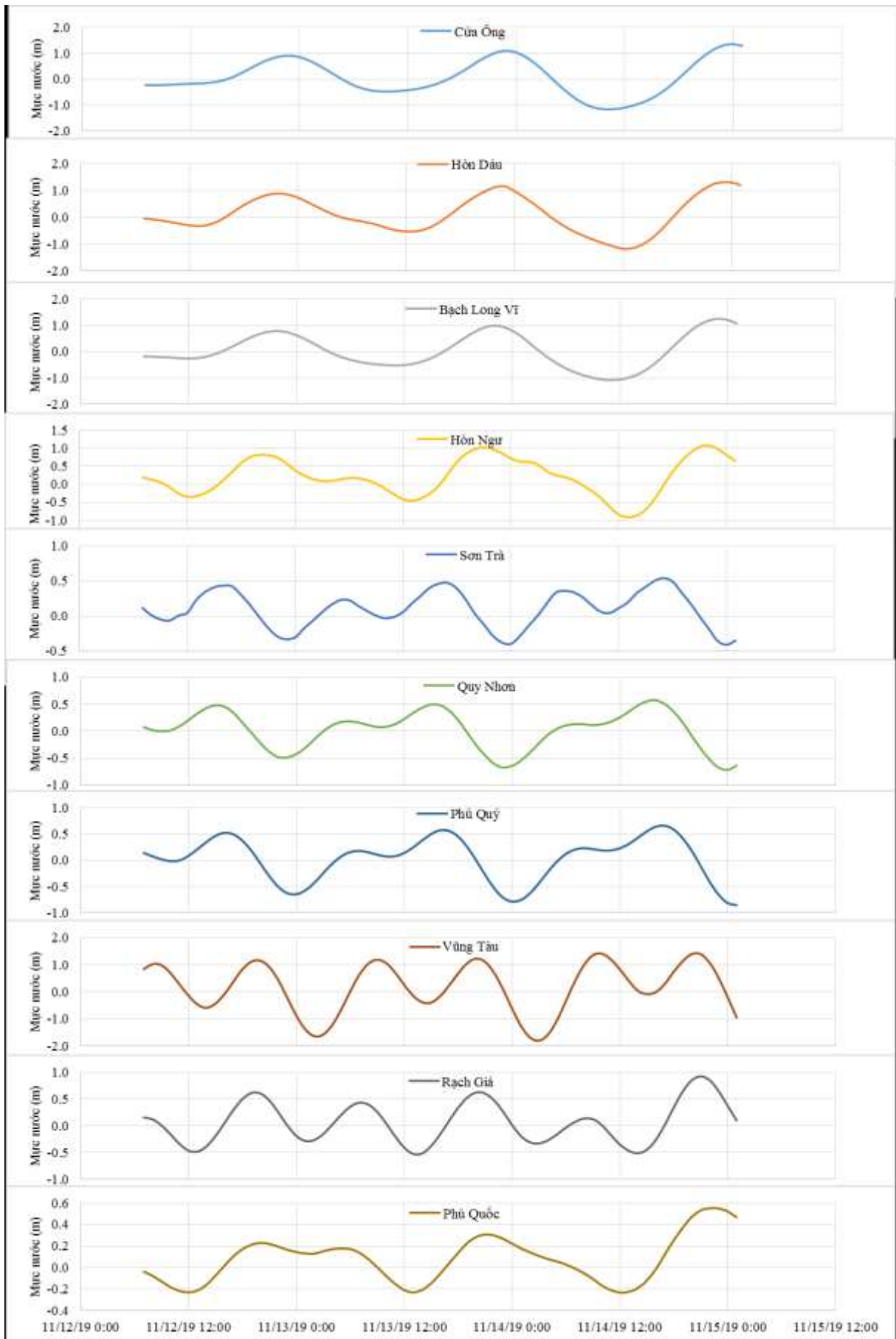
Thời điểm phát tin dự báo tiếp theo: 13 giờ 00 ngày 13/11/2019

Người xây dựng bản tin: Lê Đức Quyền

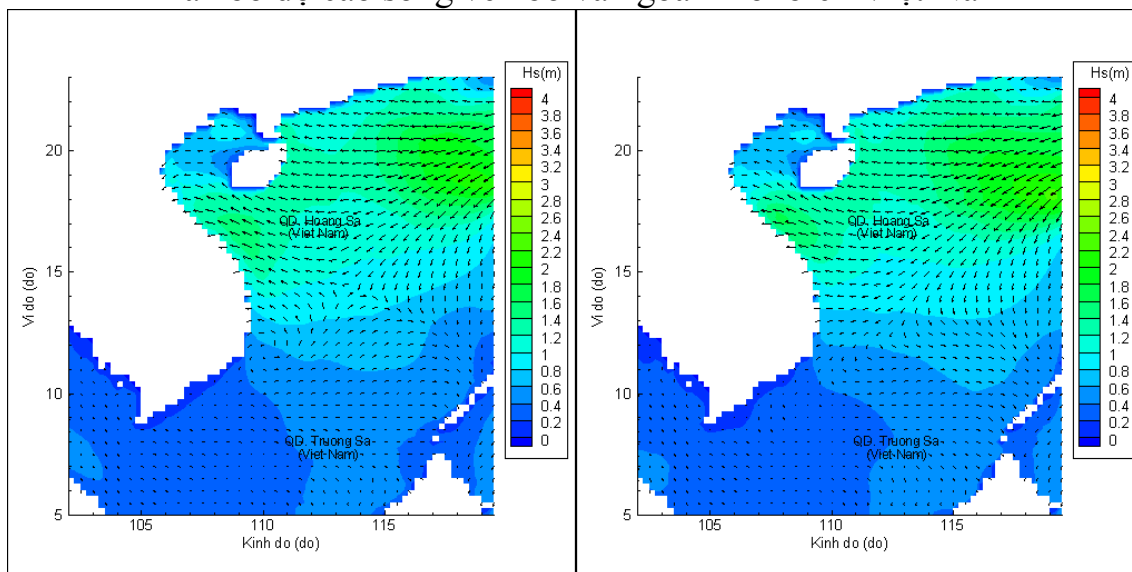
Người soát bản tin: Lê Quốc Huy

Biên trình mực nước tổng cộng tại 10 trạm Hải văn

(Cửa Ông, Hòn Dấu, Bạch Long Vĩ, Hòn Ngự, Sơn Trà, Quy Nhơn, Phú Quý, Vũng Tàu, Rạch Giá, Phú Quốc)

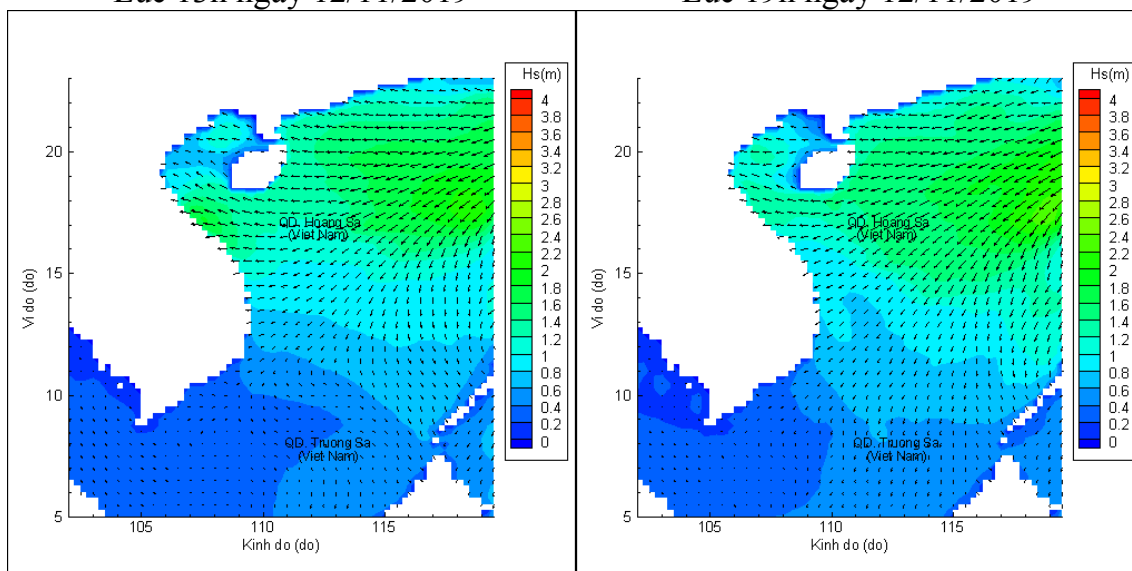


Phân bố độ cao sóng ven bờ và ngoài khơi biển Việt Nam



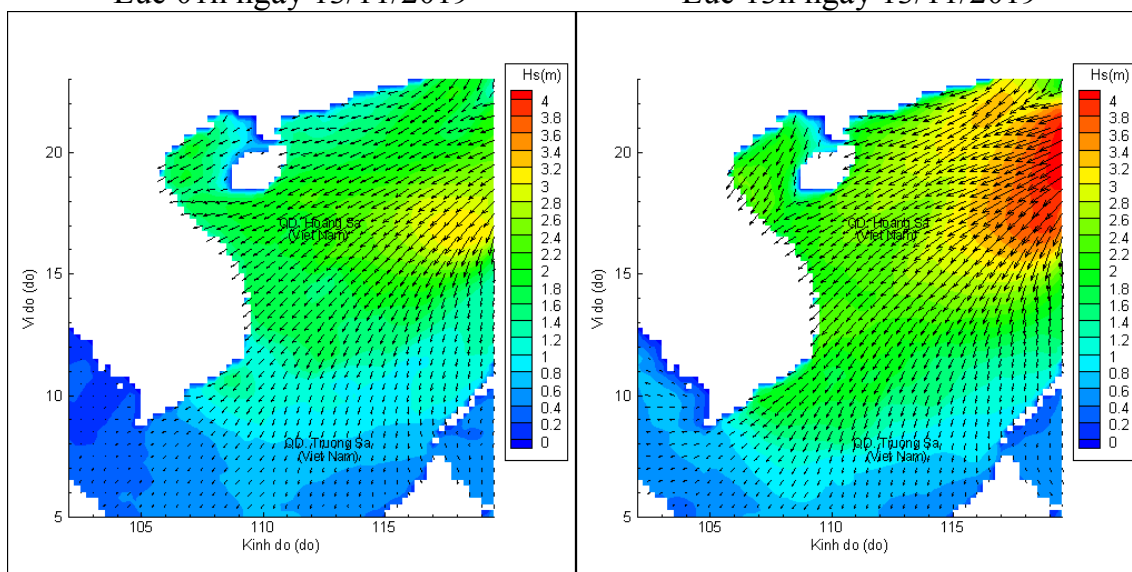
Lúc 13h ngày 12/11/2019

Lúc 19h ngày 12/11/2019



Lúc 01h ngày 13/11/2019

Lúc 13h ngày 13/11/2019



Lúc 01h ngày 14/11/2019

Lúc 13h ngày 14/11/2019