

**BẢN TIN DỰ BÁO MỨC NƯỚC VÀ SÓNG BIỂN**

(Lúc 13 giờ – 06Z ngày 14/11/2019)

Tỉnh/ TP	Huyện	Mức nước tổng cộng dự báo trong 48 giờ (cm)								
		14/11		15/11				16/11		
		13h	19h	1h	7h	13h	19h	1h	7h	13h
Quảng Ninh	Đầm Hà	-112	29	168	-52	-99	23	178	-36	-116
	Cửa Ông	-115	27	134	-33	-95	35	157	-28	-114
TP. Hải Phòng	Hòn Dấu	-121	56	126	-22	-106	43	142	-13	-116
	Bạch Long Vĩ	-106	56	117	-43	-93	48	134	-38	-105
Thái Bình	Thái Thụy	-122	59	118	-17	-104	45	133	-11	-112
Nam Định	Hải Hậu	-116	70	98	-5	-100	54	113	-4	-107
Ninh Bình	Kim Sơn	-119	71	92	0	-99	56	108	0	-106
Thanh Hóa	Quảng Xương	-115	70	87	6	-96	54	101	4	-102
Nghệ An	Diễn Châu	-98	65	76	17	-85	49	85	10	-87
	Hòn Ngư	-92	65	74	18	-83	49	83	10	-86
Hà Tĩnh	Thạch Hà	-81	59	65	27	-76	47	73	17	-79
Quảng Bình	Quảng Trạch	-67	53	34	38	-66	47	38	31	-67
	Quảng Ninh	-52	52	17	41	-48	48	16	34	-50
Quảng Trị	Gio Linh	-37	49	0	41	-31	50	-3	33	-32
	Cồn Cỏ	-38	51	-3	35	-33	53	-4	27	-34
Thừa Thiên Huế	Hương Trà	-18	41	-15	38	-11	48	-21	28	-12
	Phú Lộc	-3	32	-28	35	6	44	-35	25	3
TP. Đà Nẵng	Sơn Trà	13	26	-35	31	20	41	-45	23	18
	Hoàng Sa	38	16	-58	-2	39	34	-67	-8	35
Quảng Nam	Tam Kỳ	32	25	-47	28	37	41	-59	18	33
	Cù Lao Chàm	25	24	-44	26	30	40	-55	18	27
Quảng Ngãi	TP. Quảng Ngãi	38	26	-59	23	42	44	-70	14	39
	Lý Sơn	37	22	-57	17	41	40	-68	10	38
Bình Định	Phú Mỹ	42	23	-61	19	45	42	-71	9	39
	Quy Nhơn	29	16	-67	16	44	37	-78	8	39
Phú Yên	TP. Tuy Hòa	37	18	-71	7	39	35	-80	-1	37
Khánh Hòa	TP. Nha Trang	41	30	-66	14	44	46	-78	0	39
	Trường Sa	39	34	-71	6	41	49	-79	-5	38
Ninh Thuận	TP. PR-Tháp Chàm	35	38	-76	16	37	53	-87	2	33
Bình Thuận	TP. Phan Thiết	20	91	-106	46	37	100	-101	9	47
	Phú Quý	34	47	-81	19	40	63	-88	2	38
Bà Rịa Vũng Tàu	Vũng Tàu	44	124	-90	2	85	102	-57	-66	109
	Côn Đảo	53	105	-65	-38	85	91	-33	-96	101
TPHCM	Cần Giờ	50	126	-81	-1	93	102	-44	-73	116
Tiền Giang	Gò Công Tây	52	130	-79	0	97	104	-40	-74	119
Bến Tre	Ba Tri	66	143	-57	2	108	110	-24	-79	127
Trà Vinh	Duyên Hải	66	126	-59	-26	107	96	-24	-101	131
Sóc Trăng	Tân Phú	76	107	-30	-56	113	81	4	-123	133
Bạc Liêu	TP. Bạc Liêu	98	81	21	-97	123	64	48	-152	130
Cà Mau	Năm Căn	90	75	41	-100	97	72	58	-139	87
	Trần Văn Thời	9	75	23	-16	20	73	30	-43	4
Kiên Giang	Rạch Giá	-37	66	18	31	-29	62	22	6	-28
	Phú Quốc	-14	43	52	29	-3	41	47	15	-28

Vùng Biển	Độ cao sóng biển dự báo trong 48 giờ		
	Độ cao sóng lớn nhất (m)	Hướng thịnh hành	Ghi chú
Bắc vịnh Bắc Bộ	0.3 - 2.3	Đông, Đông Bắc	Cảnh báo
Nam vịnh Bắc Bộ	1.3 - 2.4	Đông, Đông Bắc	Cảnh báo
Quảng Trị đến Quảng Ngãi	1.7 - 2.4	Đông Bắc, Đông	Cảnh báo
Bình Định đến Ninh Thuận	2.2 - 2.8	Đông Bắc	Cảnh báo
Bình Thuận đến Cà Mau	0.3 - 3.0	Đông Bắc	Cảnh báo
Cà Mau đến Kiên Giang	0.3 - 1.6	Đông, Đông Bắc	
Quần đảo Hoàng Sa	2.4 - 2.8	Đông Bắc	Cảnh báo
Quần đảo Trường Sa	1.5 - 2.0	Bắc	Cảnh báo
Bắc Biển Đông	2.3 - 3.6	Đông Bắc	Cảnh báo
Giữa Biển Đông	1.0 - 2.9	Bắc, Đông Bắc	Cảnh báo
Nam Biển Đông	0.6 - 2.5	Bắc, Đông Bắc	Cảnh báo

**Tin phát lúc: 13 giờ 00**

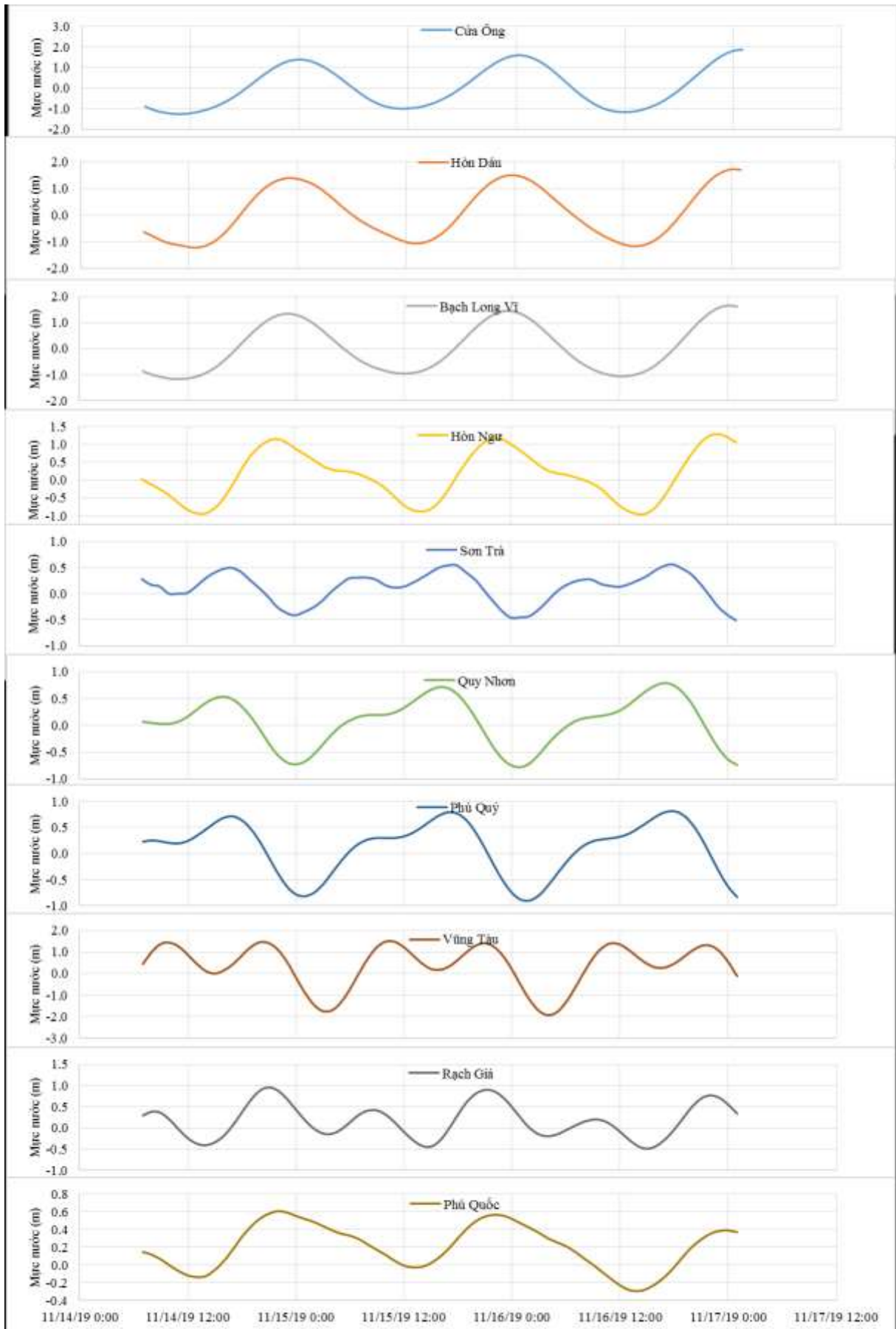
Thời điểm phát tin dự báo tiếp theo: 13 giờ 00 ngày 15/11/2019

Người xây dựng bản tin: Nguyễn Thị Lan

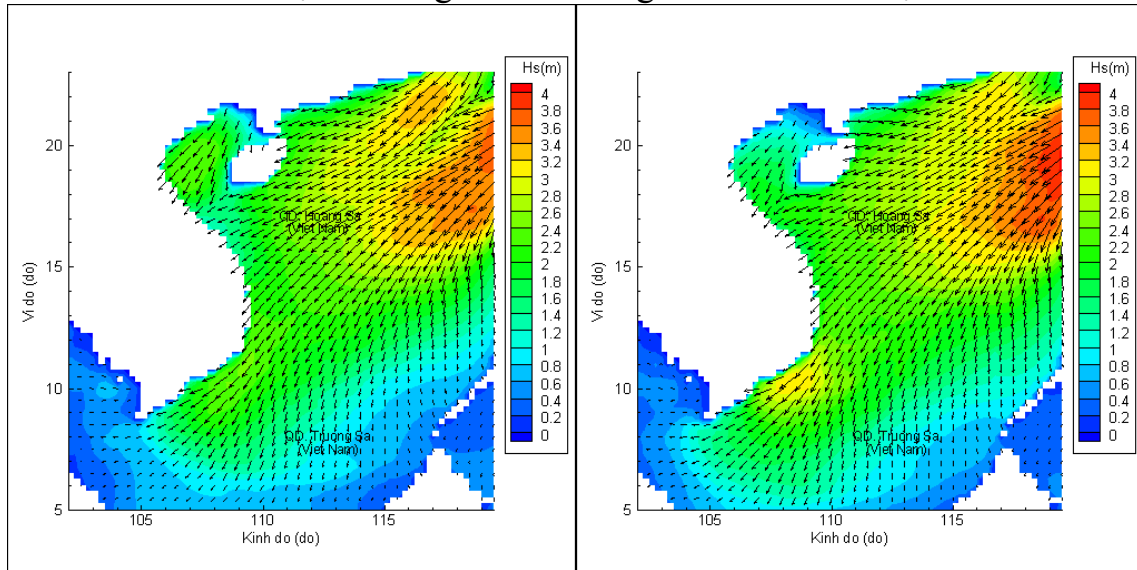
Người soát bản tin: Lê Quốc Huy

## Biên trình mực nước tổng cộng tại 10 trạm Hải văn

(Cửa Ông, Hòn Dấu, Bạch Long Vĩ, Hòn Ngự, Sơn Trà, Quy Nhơn, Phú Quý, Vũng Tàu, Rạch Giá, Phú Quốc)

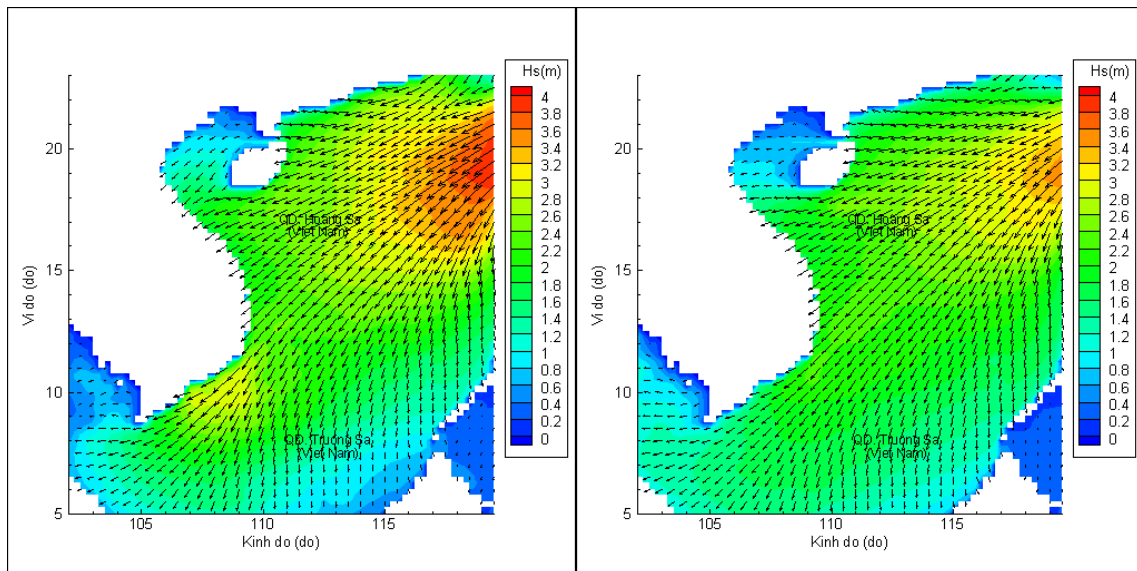


# Phân bố độ cao sóng ven bờ và ngoài khơi biển Việt Nam



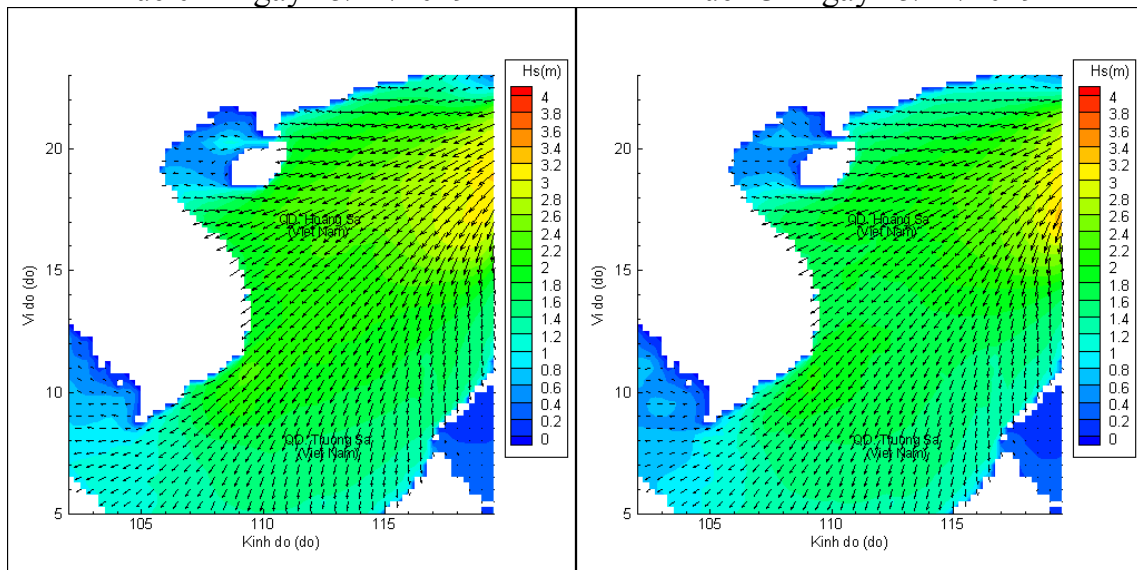
Lúc 13h ngày 14/11/2019

Lúc 19h ngày 14/11/2019



Lúc 01h ngày 15/11/2019

Lúc 13h ngày 15/11/2019



Lúc 01h ngày 16/11/2019

Lúc 13h ngày 16/11/2019