

BẢN TIN DỰ BÁO MỨC NƯỚC VÀ SÓNG BIỂN

(Lúc 13 giờ – 06Z ngày 18/11/2019)

Tỉnh/ TP	Huyện	Mức nước tổng cộng dự báo trong 48 giờ (cm)								
		18/11		19/11				20/11		
		13h	19h	1h	7h	13h	19h	1h	7h	13h
Quảng Ninh	Đầm Hà	-175	-56	155	1	-203	-50	183	99	-160
	Cửa Ông	-166	-39	166	4	-187	-67	184	89	-132
TP. Hải Phòng	Hòn Dấu	-156	-33	163	6	-161	-61	186	76	-112
	Bạch Long Vĩ	-149	-12	154	-22	-162	-39	177	54	-128
Thái Bình	Thái Thụy	-148	-31	158	2	-152	-61	183	70	-101
Nam Định	Hải Hậu	-138	-19	145	-2	-131	-59	174	58	-81
Ninh Bình	Kim Sơn	-135	-19	139	-6	-126	-61	171	52	-74
Thanh Hóa	Quảng Xương	-128	-9	140	1	-113	-60	166	55	-62
Nghệ An	Diễn Châu	-109	3	136	13	-90	-55	151	54	-39
	Hòn Ngư	-107	5	136	16	-86	-53	149	54	-36
Hà Tĩnh	Thạch Hà	-100	-1	129	25	-72	-47	135	56	-26
Quảng Bình	Quảng Trạch	-83	8	88	32	-55	-28	92	50	-18
	Quảng Ninh	-64	17	65	29	-38	-11	70	41	-3
Quảng Trị	Gio Linh	-45	27	37	23	-22	8	50	30	9
	Cồn Cỏ	-47	33	36	14	-28	10	49	23	1
Thừa Thiên Huế	Hương Trà	-24	36	8	15	-4	25	25	19	21
	Phú Lộc	-5	41	-15	8	11	38	2	9	30
TP. Đà Nẵng	Sơn Trà	11	47	-33	0	21	51	-15	0	36
	Hoàng Sa	28	63	-60	-30	21	68	-44	-36	16
Quảng Nam	Tam Kỳ	25	54	-52	-6	31	65	-29	-9	41
	Cù Lao Chàm	20	52	-47	-6	26	58	-29	-10	36
Quảng Ngãi	TP. Quảng Ngãi	29	64	-64	-15	30	74	-41	-21	34
	Lý Sơn	28	62	-63	-17	28	71	-43	-23	30
Bình Định	Phú Mỹ	30	68	-66	-21	26	76	-44	-27	12
	Quy Nhơn	26	64	-73	-27	20	68	-49	-36	12
Phú Yên	Tp. Tuy Hòa	28	66	-69	-32	21	72	-50	-38	14
Khánh Hòa	TP. Nha Trang	32	74	-65	-26	29	78	-46	-37	21
	Trường Sa	36	74	-63	-35	30	77	-44	-47	24
Ninh Thuận	TP. PR-Tháp Chàm	31	76	-70	-29	29	79	-47	-44	23
Bình Thuận	TP. Phan Thiết	60	88	-46	-60	76	78	-7	-80	78
	Phú Quý	38	78	-65	-37	38	78	-41	-51	34
Bà Rịa Vũng Tàu	Vũng Tàu	129	58	39	-153	147	55	76	-153	122
	Côn Đảo	113	58	48	-161	116	58	83	-157	90
TPHCM	Cần Giờ	137	51	55	-161	157	47	91	-156	131
Tiền Giang	Gò Công Tây	142	49	63	-164	165	45	101	-160	138
Bến Tre	Ba Tri	148	52	80	-159	175	53	125	-152	145
Trà Vinh	Duyên Hải	148	46	76	-178	162	51	116	-171	128
Sóc Trăng	Tân Phú	145	39	94	-183	150	48	127	-172	112
Bạc Liêu	TP. Bạc Liêu	128	44	112	-176	114	61	133	-150	71
Cà Mau	Năm Căn	77	62	98	-136	57	77	118	-106	26
	Trần Văn Thời	15	36	58	-58	16	29	78	-34	22
Kiên Giang	Rạch Giá	-9	7	55	-24	4	-6	78	-2	13
	Phú Quốc	-15	7	48	23	-8	10	59	45	10

Vùng Biển	Độ cao sóng biển dự báo trong 48 giờ		
	Độ cao sóng lớn nhất (m)	Hướng thịnh hành	Ghi chú
Bắc vịnh Bắc Bộ	0.3 - 2.7	Đông Nam, Bắc	Cảnh báo
Nam vịnh Bắc Bộ	1.3 - 2.6	Đông Bắc, Bắc	Cảnh báo
Quảng Trị đến Quảng Ngãi	1.8 - 2.8	Đông Bắc	Cảnh báo
Bình Định đến Ninh Thuận	2.2 - 2.8	Đông Bắc	Cảnh báo
Bình Thuận đến Cà Mau	0.3 - 2.8	Đông Bắc	Cảnh báo
Cà Mau đến Kiên Giang	0.3 - 1.8	Đông	
Quần đảo Hoàng Sa	2.9 - 3.4	Đông Bắc	Cảnh báo
Quần đảo Trường Sa	1.3 - 2.5	Bắc	Cảnh báo
Bắc Biển Đông	2.7 - 7.1	Đông Bắc	Cảnh báo
Giữa Biển Đông	1.1 - 3.5	Bắc, Đông Bắc	Cảnh báo
Nam Biển Đông	0.6 - 2.3	Bắc, Đông Bắc	Cảnh báo

Tin phát lúc: 13 giờ 00

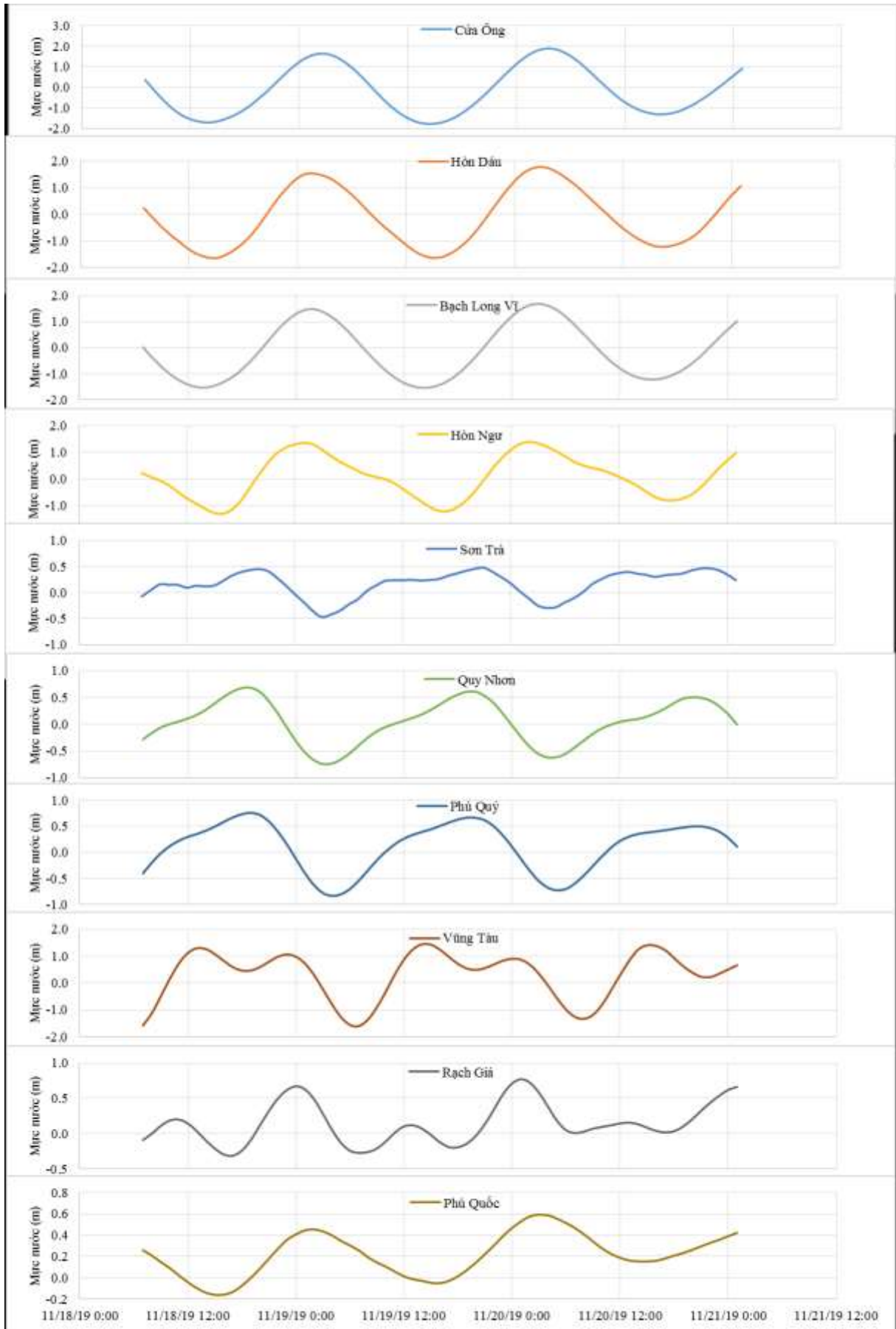
Thời điểm phát tin dự báo tiếp theo: 13 giờ 00 ngày 19/11/2019

Người xây dựng bản tin: Trần Văn Mỹ

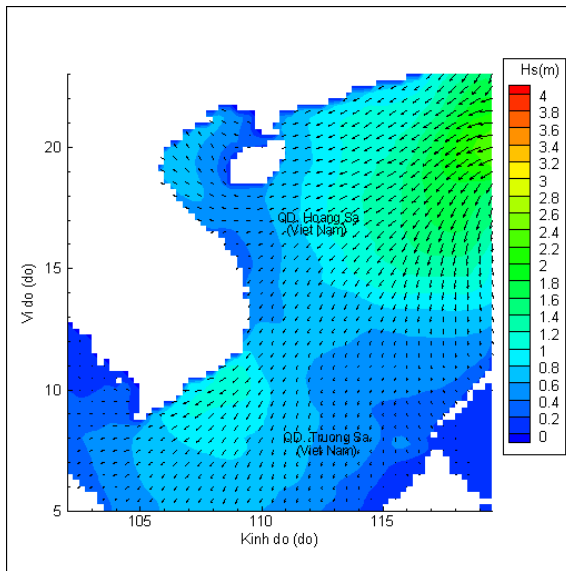
Người soát bản tin: Lê Quốc Huy

Biến trình mực nước tổng cộng tại 10 trạm Hải văn

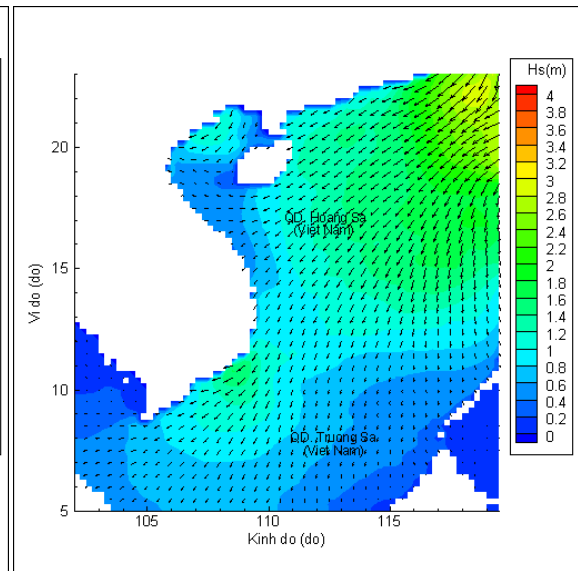
(Cửa Ông, Hòn Dấu, Bạch Long Vĩ, Hòn Ngur, Sơn Trà, Quy Nhơn, Phú Quý, Vũng Tàu, Rạch Giá, Phú Quốc)



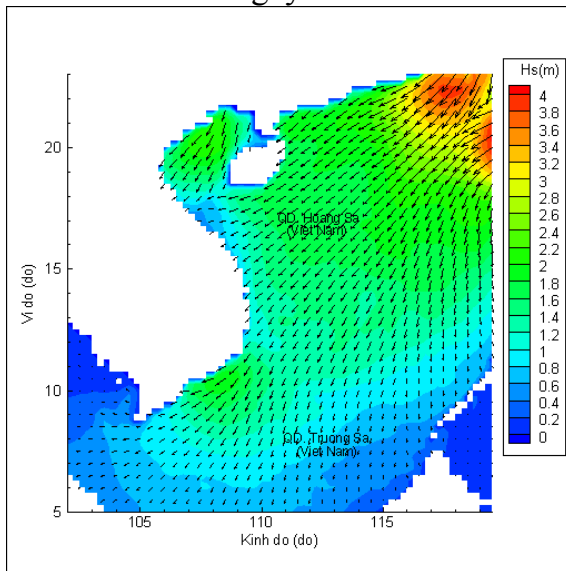
Phân bố độ cao sóng ven bờ và ngoài khơi biển Việt Nam



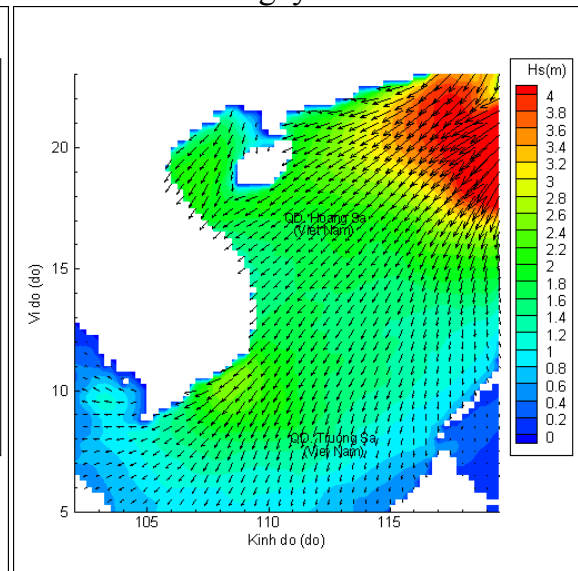
Lúc 13h ngày 18/11/2019



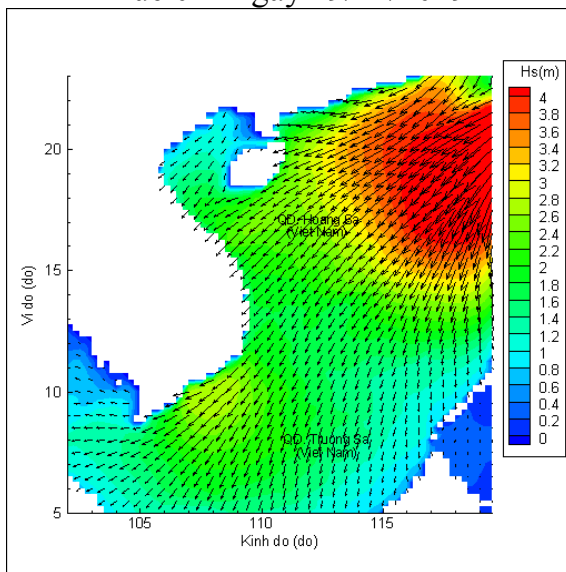
Lúc 19h ngày 18/11/2019



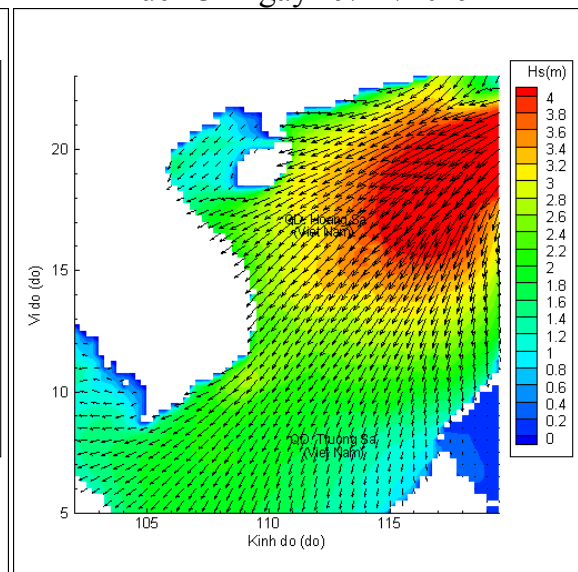
Lúc 01h ngày 19/11/2019



Lúc 13h ngày 19/11/2019



Lúc 01h ngày 20/11/2019



Lúc 13h ngày 20/11/2019