

**BẢN TIN DỰ BÁO MỨC NƯỚC VÀ SÓNG BIỂN**

(Lúc 13 giờ – 06Z ngày 02/12/2019)

Tỉnh/ TP	Huyện	Mức nước tổng cộng dự báo trong 48 giờ (cm)								
		02/12		03/12				04/12		
		13h	19h	1h	7h	13h	19h	1h	7h	13h
Quảng Ninh	Đầm Hà	-220	-72	139	74	-160	-72	102	89	-123
	Cửa Ông	-194	-93	133	59	-128	-80	104	70	-99
TP. Hải Phòng	Hòn Dấu	-166	-79	153	56	-111	-80	118	76	-81
	Bạch Long Vĩ	-173	-57	142	37	-130	-66	107	52	-91
Thái Bình	Thái Thụy	-156	-77	152	51	-101	-77	116	73	-74
Nam Định	Hải Hậu	-130	-72	148	41	-80	-71	113	61	-53
Ninh Bình	Kim Sơn	-126	-72	146	34	-73	-71	110	55	-49
Thanh Hóa	Quảng Xương	-112	-69	146	40	-62	-69	109	60	-37
Nghệ An	Diễn Châu	-83	-62	135	47	-39	-61	99	65	-13
	Hòn Ngư	-78	-61	132	50	-36	-58	98	65	-10
Hà Tĩnh	Thạch Hà	-66	-58	121	54	-24	-54	92	63	3
Quảng Bình	Quảng Trạch	-50	-36	83	45	-17	-38	66	49	13
	Quảng Ninh	-32	-19	61	38	-3	-21	53	40	25
Quảng Trị	Gio Linh	-16	-1	42	29	8	-1	40	30	32
	Cồn Cỏ	-24	-1	39	20	-1	-4	37	22	23
Thừa Thiên Huế	Hương Trà	1	18	21	19	17	18	24	21	38
	Phú Lộc	15	31	0	10	25	30	7	12	43
TP. Đà Nẵng	Sơn Trà	27	40	-17	2	33	38	-6	3	45
	Hoàng Sa	20	52	-46	-31	19	47	-32	-30	18
Quảng Nam	Tam Kỳ	39	54	-32	-4	41	54	-17	-4	47
	Cù Lao Chàm	31	46	-31	-7	34	45	-18	-6	42
Quảng Ngãi	TP. Quảng Ngãi	36	60	-40	-13	37	59	-22	-13	41
	Lý Sơn	32	56	-42	-18	33	54	-25	-16	36
Bình Định	Phú Mỹ	32	62	-40	-17	34	58	-22	-15	15
	Quy Nhơn	16	47	-53	-32	17	43	-31	-30	15
Phú Yên	TP. Tuy Hòa	25	54	-50	-28	24	49	-33	-31	22
Khánh Hòa	TP. Nha Trang	34	66	-41	-23	33	56	-28	-28	30
	Trường Sa	33	65	-39	-37	30	56	-26	-37	25
Ninh Thuận	TP. PR-Tháp Chàm	35	68	-44	-31	34	56	-28	-34	32
Bình Thuận	TP. Phan Thiết	82	75	-13	-55	85	60	3	-56	74
	Phú Quý	44	71	-39	-35	43	59	-25	-38	39
Bà Rịa Vũng Tàu	Vũng Tàu	148	75	48	-99	125	75	44	-87	82
	Côn Đảo	120	75	55	-108	100	71	54	-93	67
TPHCM	Cần Giờ	165	79	62	-101	133	71	49	-91	84
Tiền Giang	Gò Công Tây	173	82	70	-106	139	68	55	-96	88
Bến Tre	Ba Tri	188	97	97	-100	151	75	71	-94	90
Trà Vinh	Duyên Hải	172	80	85	-110	143	75	72	-96	86
Sóc Trăng	Tân Phú	152	77	89	-116	124	77	75	-94	74
Bạc Liêu	TP. Bạc Liêu	110	91	94	-102	83	94	78	-78	46
Cà Mau	Năm Căn	64	100	84	-76	41	101	71	-56	19
	Trần Văn Thời	40	60	65	-36	29	59	72	-19	16
Kiên Giang	Rạch Giá	16	29	64	-37	14	19	75	-15	6
	Phú Quốc	12	37	54	19	8	33	53	26	1

Vùng Biển	Độ cao sóng biển dự báo trong 48 giờ		
	Độ cao sóng lớn nhất (m)	Hướng thịnh hành	Ghi chú
Bắc vịnh Bắc Bộ	0.3 - 3.1	Đông Bắc	Cảnh báo
Nam vịnh Bắc Bộ	2.0 - 3.3	Đông Bắc	Cảnh báo
Quảng Trị đến Quảng Ngãi	2.4 - 4.1	Đông Bắc	Cảnh báo
Bình Định đến Ninh Thuận	3.9 - 4.3	Đông Bắc	Cảnh báo
Bình Thuận đến Cà Mau	0.3 - 4.6	Đông Bắc	Cảnh báo
Cà Mau đến Kiên Giang	0.3 - 2.4	Đông, Đông Bắc	Cảnh báo
Quần đảo Hoàng Sa	4.0 - 4.8	Đông Bắc	Cảnh báo
Quần đảo Trường Sa	2.9 - 4.7	Bắc	Cảnh báo
Bắc Biển Đông	3.6 - 6.0	Đông Bắc	Cảnh báo
Giữa Biển Đông	2.7 - 5.8	Bắc, Đông Bắc	Cảnh báo
Nam Biển Đông	1.3 - 4.1	Bắc, Đông Bắc	Cảnh báo

**Tin phát lúc: 13 giờ 00**

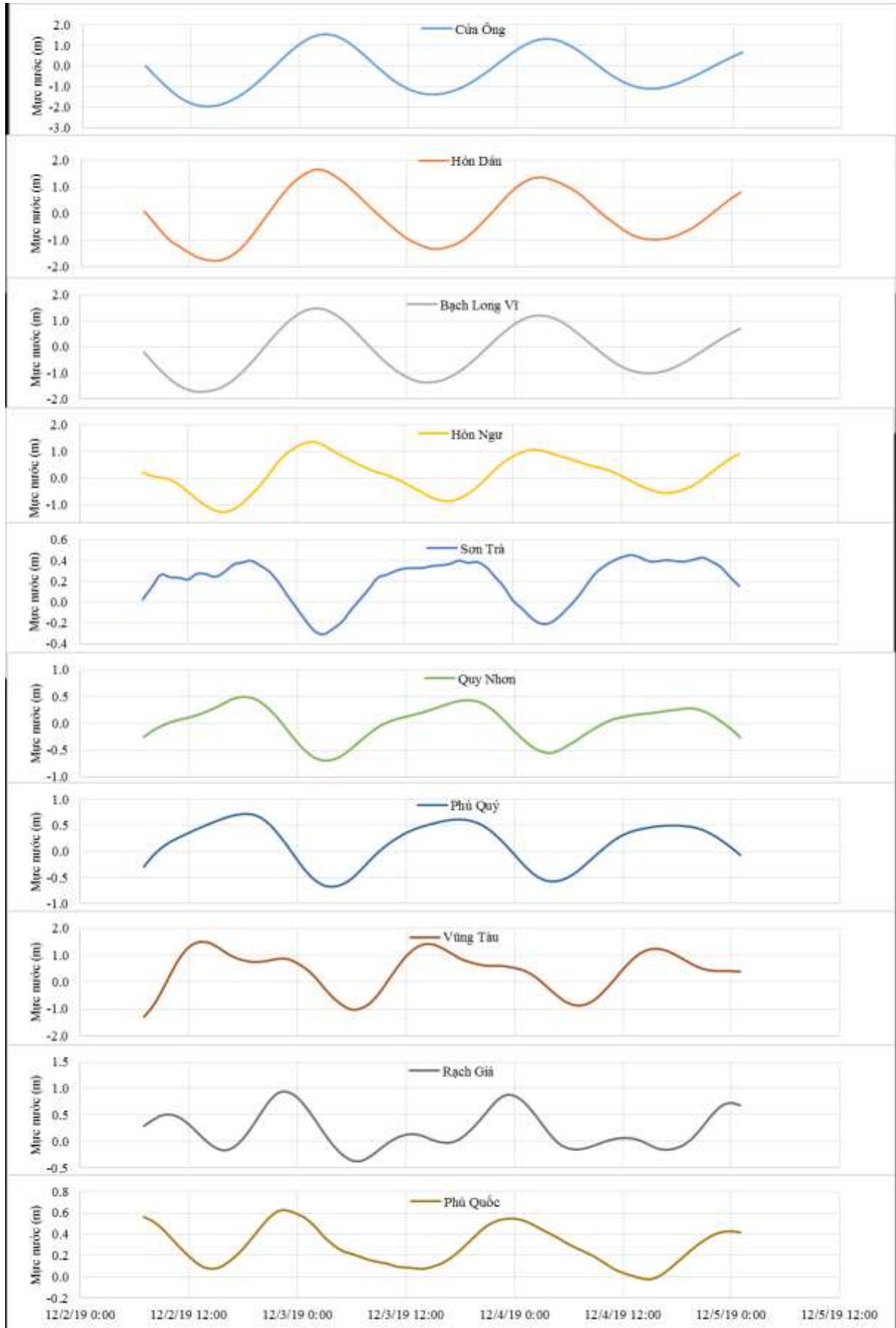
Thời điểm phát tin dự báo tiếp theo: 13 giờ 00 ngày 03/12/2019

Người xây dựng bản tin: Nguyễn Thị Lan

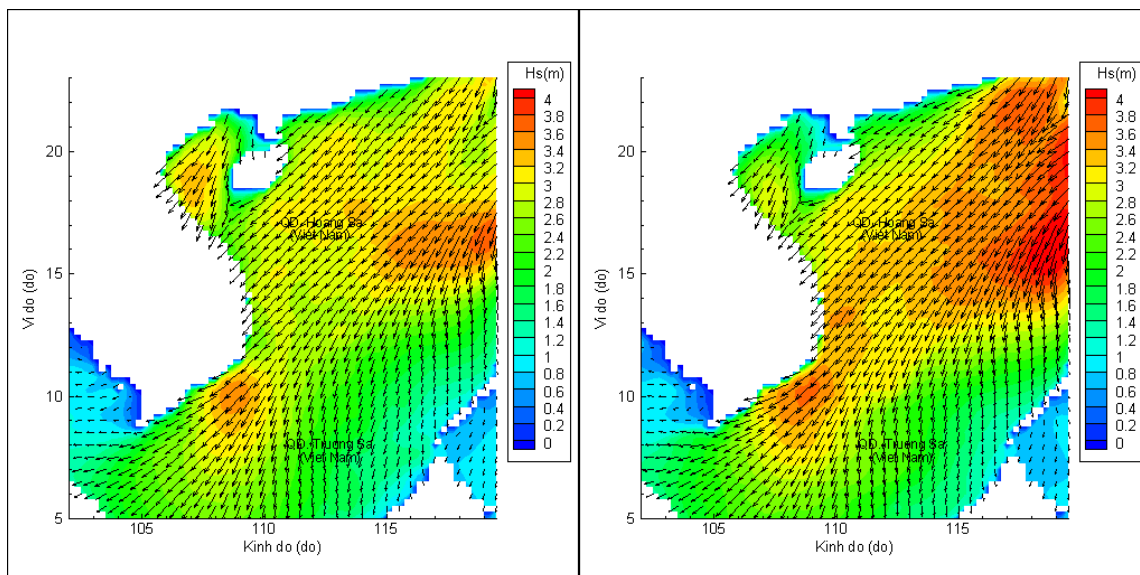
Người soát bản tin: Lê Quốc Huy

## Biến trình mực nước tổng cộng tại 10 trạm Hải vãn

(Cửa Ông, Hòn Dấu, Bạch Long Vĩ, Hòn Ngur, Sơn Trà, Quy Nhơn, Phú Quý, Vũng Tàu, Rạch Giá, Phú Quốc)

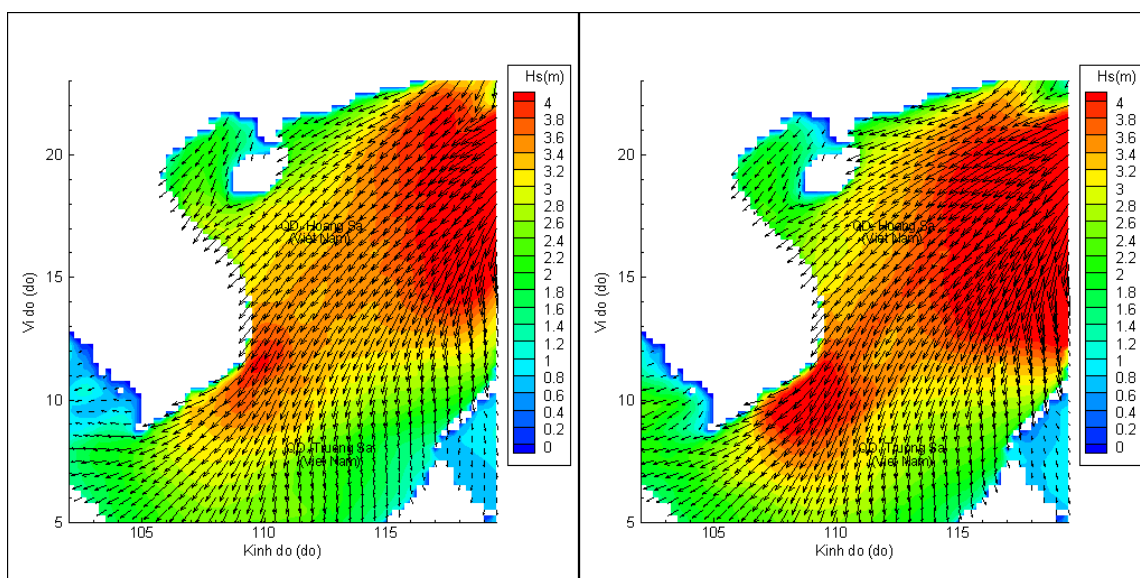


# Phân bố độ cao sóng ven bờ và ngoài khơi biển Việt Nam



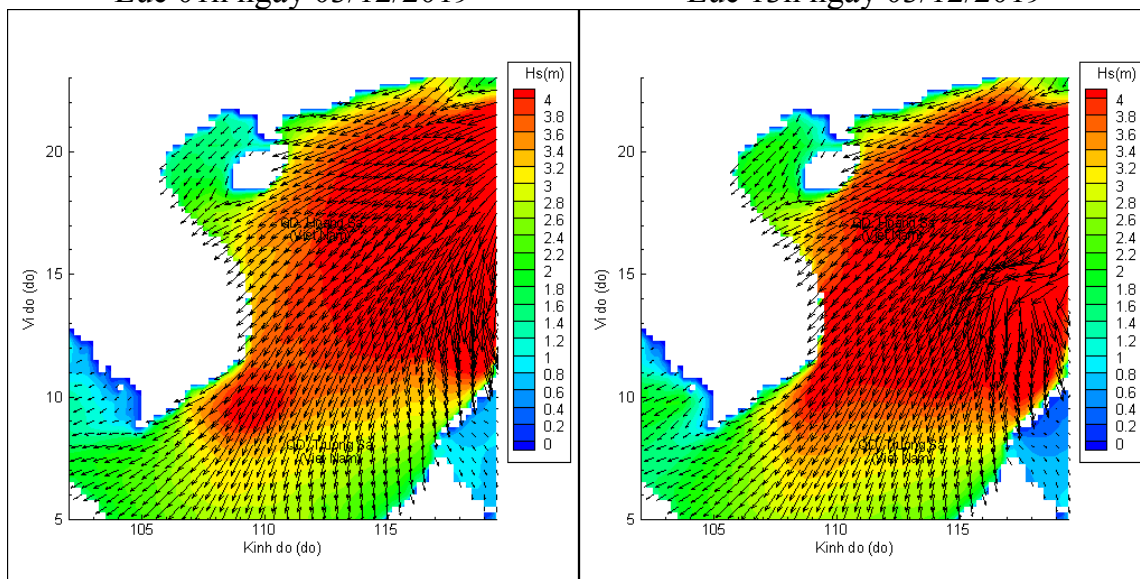
Lúc 13h ngày 02/12/2019

Lúc 19h ngày 02/12/2019



Lúc 01h ngày 03/12/2019

Lúc 13h ngày 03/12/2019



Lúc 01h ngày 04/12/2019

Lúc 13h ngày 04/12/2019