

BẢN TIN DỰ BÁO NƯỚC DÂNG VÀ SÓNG TRONG BÃO SỐ 7

(Lúc 19 giờ – 12Z ngày 04/12/2019)

Bảng giá trị nước dâng lớn nhất tại một số điểm ven biển trong Bão số 7

Tỉnh	Địa danh	ND lớn nhất		
		Giá trị (cm)	Giờ (h)	Ngày/tháng
Quảng Bình	Quảng Trạch	33	4	7/12
	Quảng Ninh	33	3	7/12
Quảng Trị	Gio Linh	34	15	6/12
	Cồn Cỏ	27	15	6/12
Thừa Thiên Huế	Hương Trà	34	22	6/12
	Phú Lộc	29	17	6/12
TP. Đà Nẵng	Liên Chiểu	28	6	7/12
	Sơn Trà	27	6	7/12
	Ngũ Hành Sơn	27	6	7/12
	Hoàng Sa	2	17	5/12
Quảng Nam	Thăng Bình	27	6	7/12
	Tam Kỳ	27	6	7/12
	Cù Lao Chàm	23	6	7/12
Quảng Ngãi	TP. Quảng Ngãi	22	5	7/12
	Lý Sơn	18	20	6/12
Bình Định	Phú Mỹ	22	18	6/12
	Quy Nhơn	0	11	7/12
Phú Yên	Tp. Tuy Hòa	16	11	6/12
Khánh Hòa	Vạn Ninh	3	20	6/12
	TP. Nha Trang	14	18	6/12
	Tp. Cam Ranh	16	7	7/12
	Trường Sa	8	18	6/12
Ninh Thuận	TP. PR-Tháp Chàm	14	18	6/12
Bình Thuận	TP. Phan Thiết	30	6	7/12
	La Gi	33	17	6/12
	Phú Quý	15	19	6/12

Vùng Biển	Độ cao sóng biển dự báo trong 48 giờ		
	Độ cao sóng (m)	Hướng thịnh hành	Ghi chú
Khu vực ven bờ			
Bắc vịnh Bắc Bộ	0.3 - 3.3	Đông Bắc, Bắc	Cảnh báo
Nam vịnh Bắc Bộ	2.1 - 4.1	Đông Bắc	Cảnh báo
Quảng Trị đến Quảng Ngãi	3.1 - 5.3	Đông Bắc	Cảnh báo
Bình Định đến Ninh Thuận	4.9 - 5.5	Đông Bắc, Bắc	Cảnh báo
Bình Thuận đến Cà Mau	0.3 - 5.5	Đông Bắc	Cảnh báo
Cà Mau đến Kiên Giang	0.3 - 2.4	Đông Bắc	Cảnh báo
Khu vực ngoài khơi			
Quần đảo Hoàng Sa	5.5 - 5.8	Đông Bắc	Cảnh báo
Quần đảo Trường Sa	2.9 - 4.8	Bắc	Cảnh báo
Bắc Biển Đông	3.9 - 7.4	Đông Bắc	Cảnh báo
Giữa Biển Đông	1.9 - 6.3	Bắc	Cảnh báo
Nam Biển Đông	1.4 - 5.3	Bắc, Đông Bắc	Cảnh báo

Tin phát lúc: 19 giờ 00

Thời điểm phát tin dự báo tiếp theo: 01 giờ 00 ngày 05/12/2019

Người xây dựng bản tin : Lê Đức Quyền

Người soát bản tin: Lê Quốc Huy

Nhận định :

Hồi 19h ngày 04/12/2019 vị trí tâm Bão ở vào khoảng 14.7 độ Vĩ Bắc, 116.2 độ Kinh Đông, cách đảo Song Tử Tây (quần đảo Trường Sa) khoảng 430km về phía Đông Bắc. Trong 6 đến 24h tiếp theo Bão di chuyển theo hướng Tây Tây Bắc, mỗi giờ đi được khoảng 10-15 km.

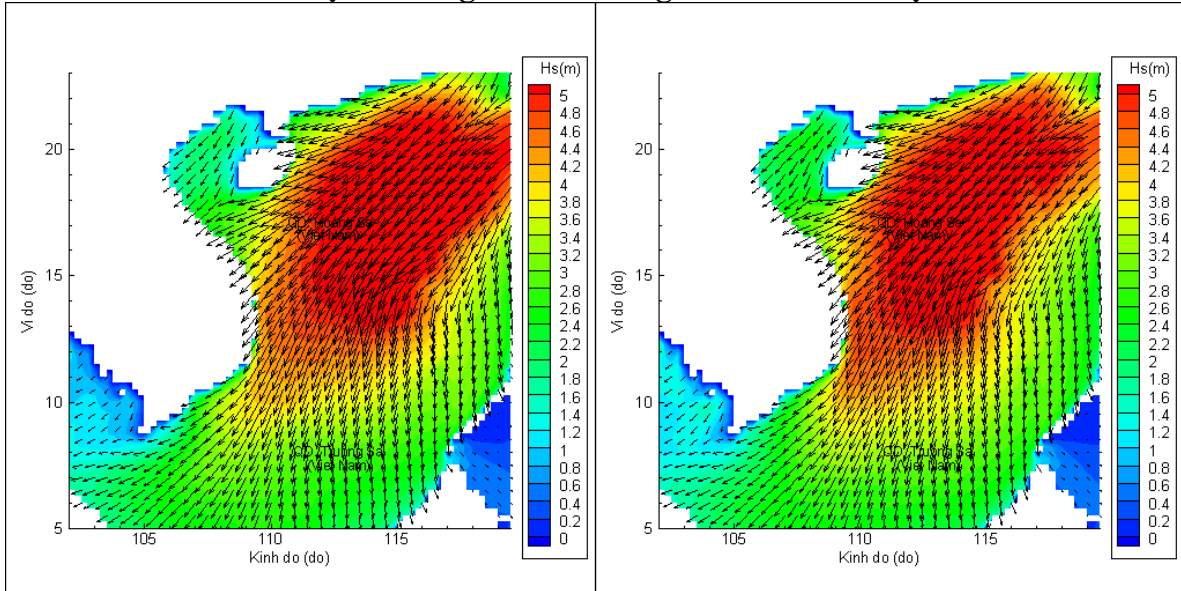
Do ảnh hưởng của Bão kết hợp với gió mùa vùng biển Bắc Biển Đông và Giữa Biển Đông trong hai ngày tới biển động mạnh và có sóng cao khoảng 6.3 - 7.4m. Khu vực ven biển từ Quảng Trị đến Bình Thuận có sóng cao trên 5.0m. Khu vực quần đảo Hoàng Sa độ cao sóng khoảng 5.8m.

Do ảnh hưởng của gió mùa Đông Bắc, một số khu vực từ Quảng Bình cho đến Thừa Thiên Huế có nước dâng từ 27 - 34cm.

Biến trình nước dâng do bão tại các vị trí ảnh hưởng của bão

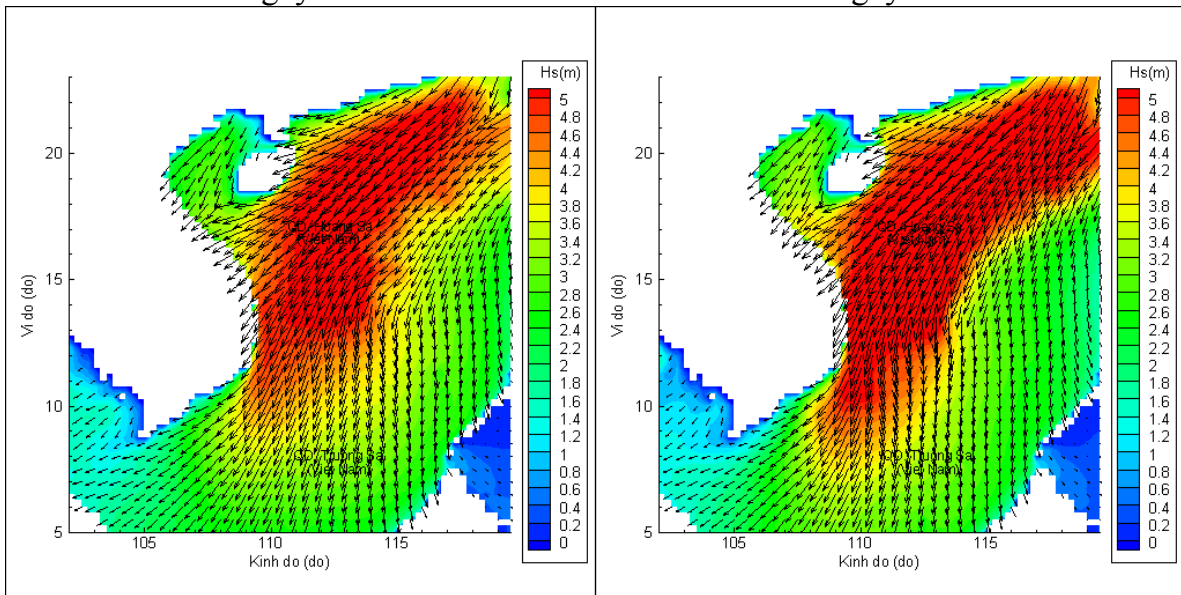


Phân bố độ cao sóng ven bờ và ngoài khơi biển Việt Nam



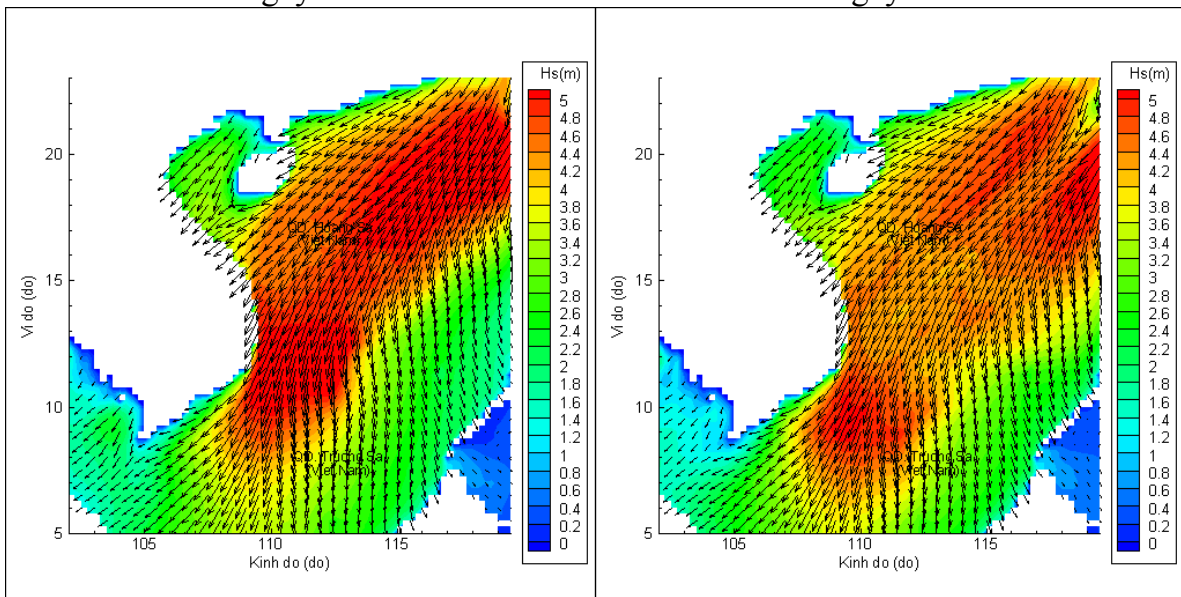
Lúc 19h ngày 04/12/2019

Lúc 01h ngày 05/12/2019



Lúc 07h ngày 05/12/2019

Lúc 19h ngày 05/12/2019



Lúc 07h ngày 06/12/2019

Lúc 19h ngày 06/12/2019