

BẢN TIN DỰ BÁO NƯỚC DÂNG VÀ SÓNG TRONG BÃO SỐ 7

(Lúc 13 giờ – 06Z ngày 05/12/2019)

Bảng giá trị nước dâng lớn nhất tại một số điểm ven biển trong Bão số 7

Tỉnh	Địa danh	ND lớn nhất		
		Giá trị (cm)	Giờ (h)	Ngày/tháng
Quảng Bình	Quảng Trạch	32	2	8/12
	Quảng Ninh	32	2	8/12
Quảng Trị	Gio Linh	31	3	8/12
	Cồn Cỏ	25	3	8/12
Thừa Thiên Huế	Hương Trà	29	22	6/12
	Phú Lộc	27	17	7/12
TP. Đà Nẵng	Liên Chiểu	28	18	7/12
	Sơn Trà	27	18	7/12
	Ngũ Hành Sơn	27	17	7/12
	Hoàng Sa	1	20	6/12
Quảng Nam	Thăng Bình	27	17	7/12
	Tam Kỳ	27	18	7/12
	Cù Lao Chàm	22	18	7/12
Quảng Ngãi	TP. Quảng Ngãi	22	19	7/12
	Lý Sơn	17	17	7/12
Bình Định	Phú Mỹ	21	7	7/12
	Quy Nhơn	7	18	7/12
Phú Yên	Tp. Tuy Hòa	18	19	6/12
Khánh Hòa	Vạn Ninh	6	19	6/12
	TP. Nha Trang	15	20	6/12
	Tp. Cam Ranh	18	20	7/12
	Trường Sa	6	17	6/12
Ninh Thuận	TP. PR-Tháp Chàm	16	20	7/12
Bình Thuận	TP. Phan Thiết	32	17	7/12
	La Gi	38	11	7/12
	Phú Quý	17	20	7/12

Vùng Biển	Độ cao sóng biển dự báo trong 48 giờ		
	Độ cao sóng (m)	Hướng thịnh hành	Ghi chú
Khu vực ven bờ			
Bắc vịnh Bắc Bộ	0.3 - 3.1	Đông Bắc, Bắc	Cảnh báo
Nam vịnh Bắc Bộ	2.0 - 3.6	Đông Bắc, Bắc	Cảnh báo
Quảng Trị đến Quảng Ngãi	2.9 - 5.4	Đông Bắc	Cảnh báo
Bình Định đến Ninh Thuận	5.1 - 6.4	Đông Bắc, Bắc	Cảnh báo
Bình Thuận đến Cà Mau	0.3 - 6.4	Đông Bắc, Đông	Cảnh báo
Cà Mau đến Kiên Giang	0.3 - 2.7	Đông Bắc, Bắc	Cảnh báo
Khu vực ngoài khơi			
Quần đảo Hoàng Sa	5.5 - 5.8	Đông Bắc	Cảnh báo
Quần đảo Trường Sa	2.9 - 5.3	Bắc	Cảnh báo
Bắc Biển Đông	3.8 - 6.0	Đông Bắc, Bắc	Cảnh báo
Giữa Biển Đông	1.7 - 6.7	Bắc	Cảnh báo
Nam Biển Đông	1.5 - 6.2	Bắc, Đông Bắc	Cảnh báo

Tin phát lúc: 13 giờ 00

Thời điểm phát tin dự báo tiếp theo: 19 giờ 00 ngày 05/12/2019

Người xây dựng bản tin : Nguyễn Thị Lan

Người soát bản tin: Lê Quốc Huy

Nhận định :

Hồi 13h ngày 05/12/2019 vị trí tâm Bão ở vào khoảng 13.9 độ Vĩ Bắc, 113.9 độ Kinh Đông, cách đảo Song Tử Tây (quần đảo Trường Sa) khoảng 300km về phía Bắc Đông Bắc. Trong 6 đến 24h tiếp theo Bão di chuyển theo hướng Tây sau chuyển hướng Tây Nam, mỗi giờ đi được khoảng 15-18 km.

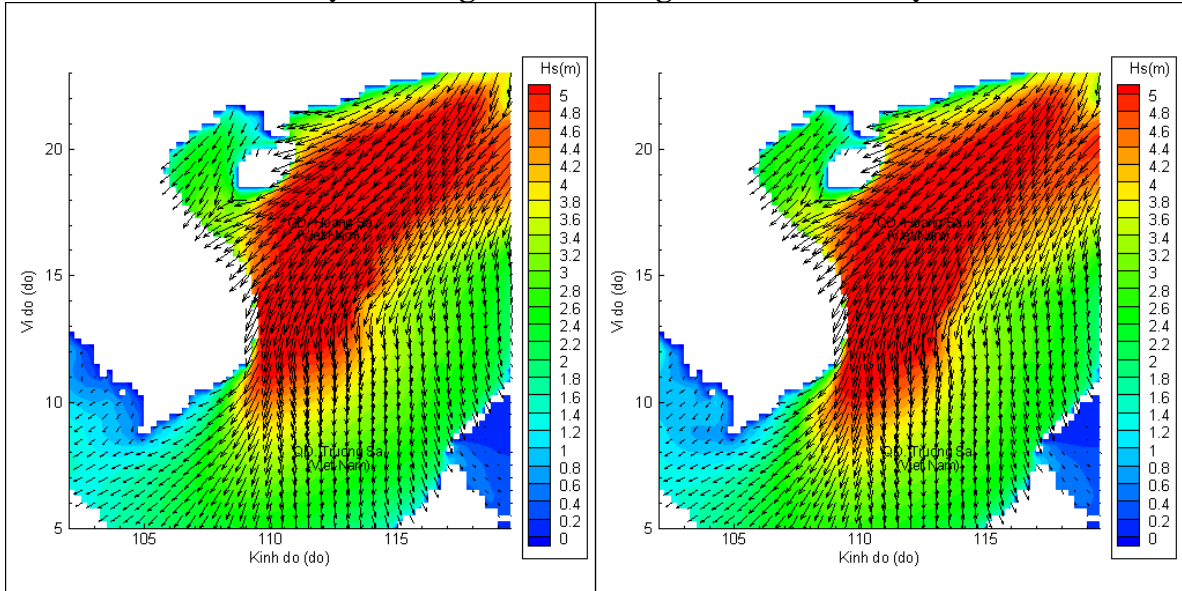
Do ảnh hưởng của Bão kết hợp với gió mùa vùng biển Bắc Biển Đông và Giữa Biển Đông biển động mạnh, độ cao sóng trên 6.0m. Khu vực ven biển từ Quảng Trị đến Cà Mau có sóng từ 5.4 – 6.4m. Khu vực quần đảo Hoàng Sa, quần đảo Trường Sa độ cao sóng trên 5.0m.

Do ảnh hưởng của gió mùa Đông Bắc, một số khu vực từ Quảng Bình cho đến Quảng Nam có nước dâng từ 22 - 32cm.

Biến trình nước dâng do bão tại các vị trí ảnh hưởng của bão

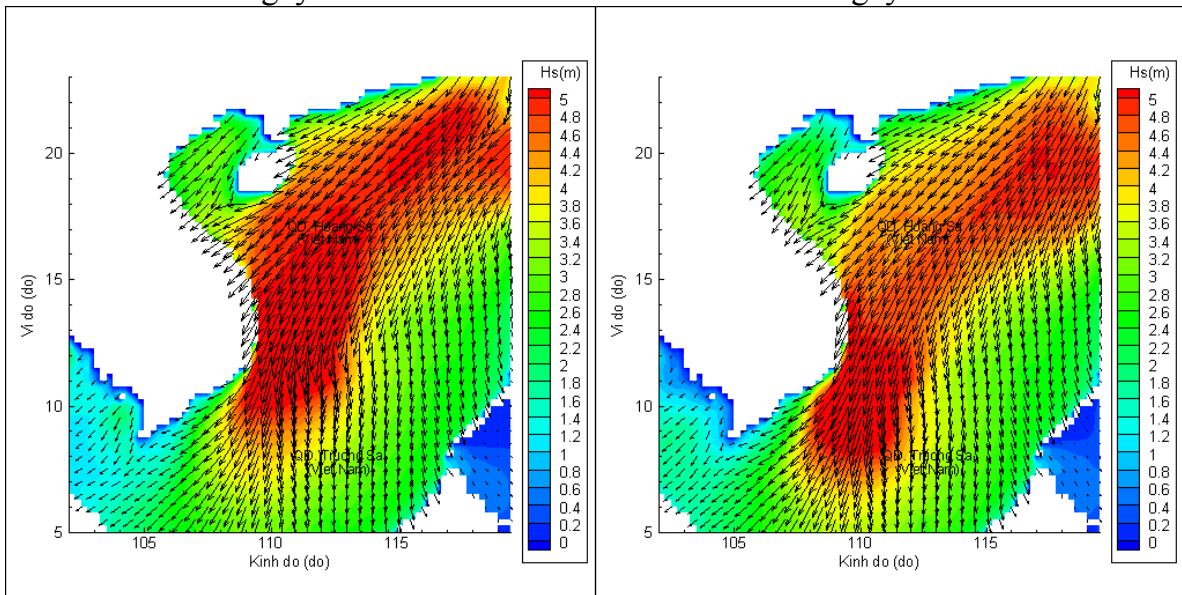


Phân bố độ cao sóng ven bờ và ngoài khơi biển Việt Nam



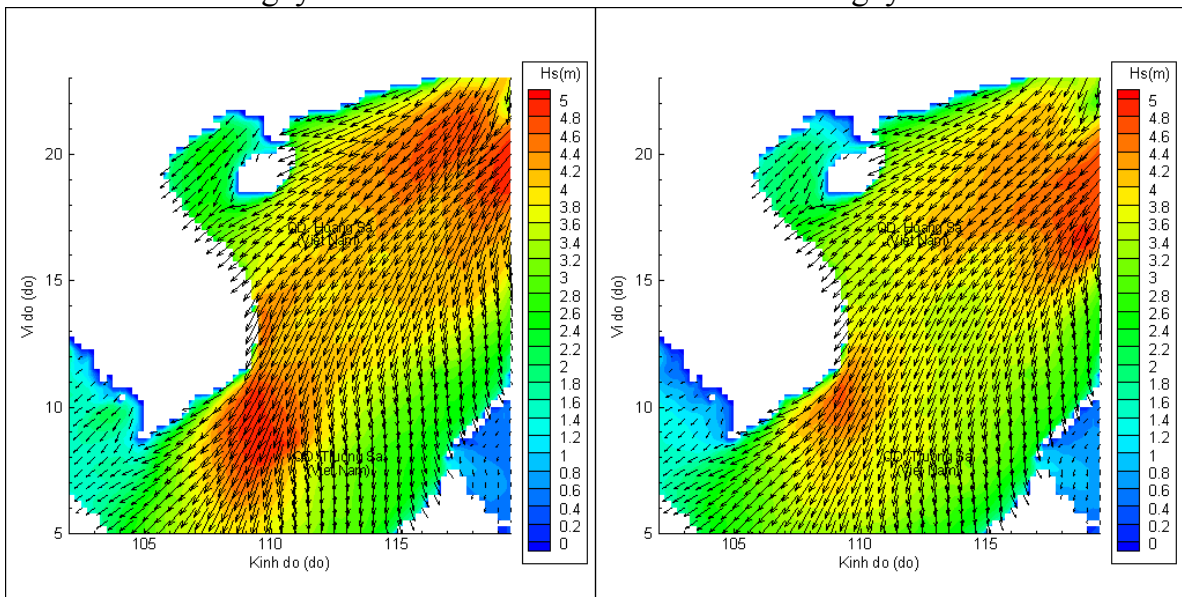
Lúc 13h ngày 05/12/2019

Lúc 19h ngày 05/12/2019



Lúc 01h ngày 06/12/2019

Lúc 13h ngày 06/12/2019



Lúc 01h ngày 07/12/2019

Lúc 13h ngày 07/12/2019