

BẢN TIN DỰ BÁO MỨC NƯỚC VÀ SÓNG BIỂN

(Lúc 13 giờ – 06Z ngày 12/12/2019)

Tỉnh/ TP	Huyện	Mức nước tổng cộng dự báo trong 48 giờ (cm)								
		12/12		13/12				14/12		
		13h	19h	1h	7h	13h	19h	1h	7h	13h
Quảng Ninh	Đầm Hà	-79	81	154	-127	-112	75	196	-112	-148
	Cửa Ông	-93	88	132	-98	-124	85	176	-86	-156
TP. Hải Phòng	Hòn Dấu	-102	96	104	-71	-127	95	149	-63	-153
	Bạch Long Vĩ	-80	100	91	-95	-106	98	133	-90	-134
Thái Bình	Thái Thụy	-103	99	93	-63	-126	98	138	-56	-150
Nam Định	Hải Hậu	-106	102	70	-43	-124	103	113	-38	-146
Ninh Bình	Kim Sơn	-111	103	64	-36	-125	102	107	-31	-145
Thanh Hóa	Quảng Xương	-110	100	59	-26	-123	101	102	-22	-140
Nghệ An	Diễn Châu	-101	94	53	-14	-114	93	90	-9	-126
	Hòn Ngư	-97	94	50	-15	-111	94	87	-9	-124
Hà Tĩnh	Thạch Hà	-88	88	45	-9	-102	87	77	-1	-115
Quảng Bình	Quảng Trạch	-61	74	25	6	-80	72	41	16	-92
	Quảng Ninh	-45	62	7	15	-59	63	17	23	-69
Quảng Trị	Gio Linh	-26	49	-9	19	-38	56	-4	25	-46
	Cồn Cỏ	-24	53	-13	12	-37	61	-7	19	-46
Thừa Thiên Huế	Hương Trà	-7	34	-23	19	-14	45	-23	25	-18
	Phú Lộc	12	20	-34	20	7	33	-40	25	7
TP. Đà Nẵng	Sơn Trà	25	10	-42	20	25	23	-52	25	26
	Hoàng Sa	57	-6	-62	-4	56	11	-76	-8	52
Quảng Nam	Tam Kỳ	43	0	-53	19	45	14	-65	23	47
	Cù Lao Chàm	38	2	-50	17	39	16	-61	21	39
Quảng Ngãi	TP. Quảng Ngãi	53	-3	-62	18	54	15	-77	16	54
	Lý Sơn	54	-6	-61	12	54	13	-75	12	53
Bình Định	Phú Mỹ	58	-5	-65	13	59	13	-80	9	55
	Quy Nhơn	56	-5	-68	11	56	9	-89	1	55
Phú Yên	Tp. Tuy Hòa	57	-6	-75	3	56	12	-85	3	55
Khánh Hòa	TP. Nha Trang	57	5	-73	11	60	22	-86	5	56
	Trường Sa	59	13	-75	9	59	29	-91	2	55
Ninh Thuận	TP. PR-Tháp Chàm	56	14	-82	14	53	31	-97	10	50
Bình Thuận	TP. Phan Thiết	33	78	-127	67	41	95	-137	45	45
	Phú Quý	56	25	-90	23	56	43	-103	15	53
Bà Rịa Vũng Tàu	Vũng Tàu	26	143	-154	74	62	139	-128	8	96
	Côn Đảo	42	139	-133	20	72	127	-107	-37	100
TPHCM	Cần Giờ	25	149	-146	80	62	143	-116	8	104
Tiền Giang	Gò Công Tây	23	153	-145	86	63	147	-114	12	106
Bến Tre	Ba Tri	31	157	-135	89	83	159	-98	16	127
Trà Vinh	Duyên Hải	40	158	-144	57	86	147	-105	-17	127
Sóc Trăng	Tân Phú	46	149	-120	22	96	131	-76	-49	128
Bạc Liêu	TP. Bạc Liêu	70	129	-63	-38	117	110	-19	-101	142
Cà Mau	Năm Căn	73	117	-16	-68	100	106	6	-111	116
	Trần Văn Thời	18	105	3	0	3	87	2	-20	15
Kiên Giang	Rạch Giá	-28	101	5	54	-42	73	2	34	-28
	Phủ Quốc	0	62	50	32	-14	46	45	26	-10

Vùng Biển	Độ cao sóng biển dự báo trong 48 giờ		
	Độ cao sóng lớn nhất (m)	Hướng thịnh hành	Ghi chú
Bắc vịnh Bắc Bộ	0.3 - 1.0	Đông, Đông Bắc	
Nam vịnh Bắc Bộ	0.5 - 1.5	Đông, Đông Bắc	
Quảng Trị đến Quảng Ngãi	1.3 - 1.9	Đông Bắc, Đông	
Bình Định đến Ninh Thuận	1.6 - 2.6	Đông Bắc	Cảnh báo
Bình Thuận đến Cà Mau	0.3 - 3.2	Đông Bắc	Cảnh báo
Cà Mau đến Kiên Giang	0.3 - 2.2	Đông, Đông Bắc	Cảnh báo
Quần đảo Hoàng Sa	1.8 - 2.4	Đông Bắc	Cảnh báo
Quần đảo Trường Sa	1.9 - 2.6	Đông Bắc	Cảnh báo
Bắc Biển Đông	1.7 - 3.5	Đông Bắc	Cảnh báo
Giữa Biển Đông	1.0 - 3.0	Đông Bắc	Cảnh báo
Nam Biển Đông	1.3 - 2.7	Đông Bắc, Bắc	Cảnh báo

Tin phát lúc: 13 giờ 00

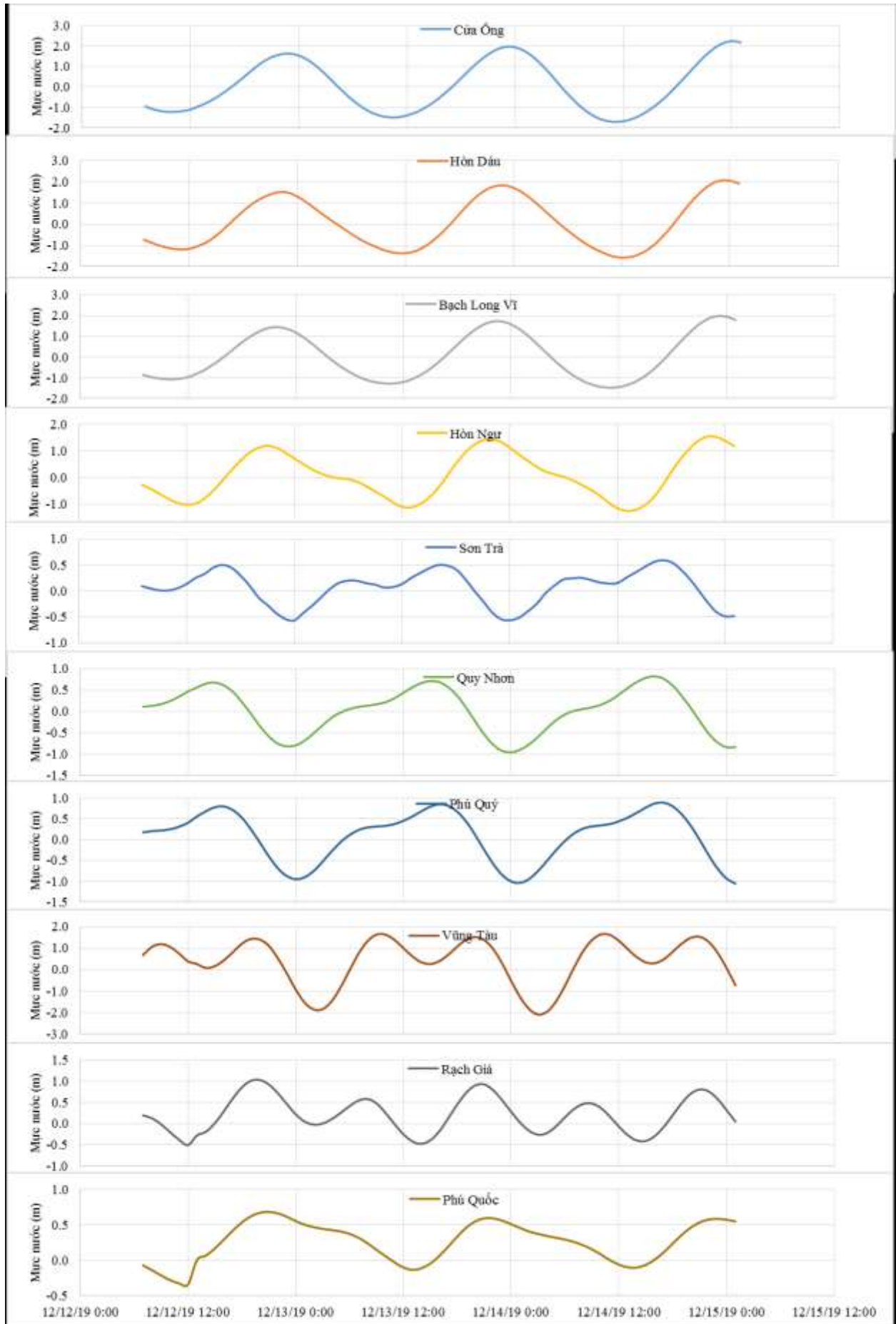
Thời điểm phát tin dự báo tiếp theo: 13 giờ 00 ngày 13/12/2019

Người xây dựng bản tin: Nguyễn Hồng Hạnh

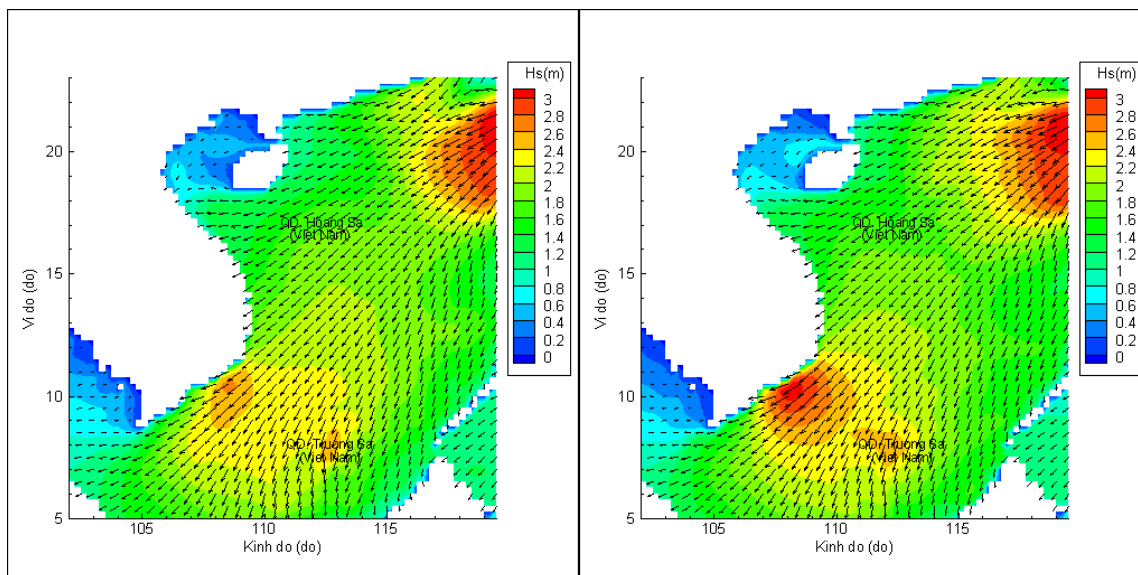
Người soát bản tin: Lê Quốc Huy

Biến trình mực nước tổng cộng tại 10 trạm Hải vãn

(Cửa Ông, Hòn Dấu, Bạch Long Vĩ, Hòn Ngur, Sơn Trà, Quy Nhơn, Phú Quý, Vũng Tàu, Rạch Giá, Phú Quốc)

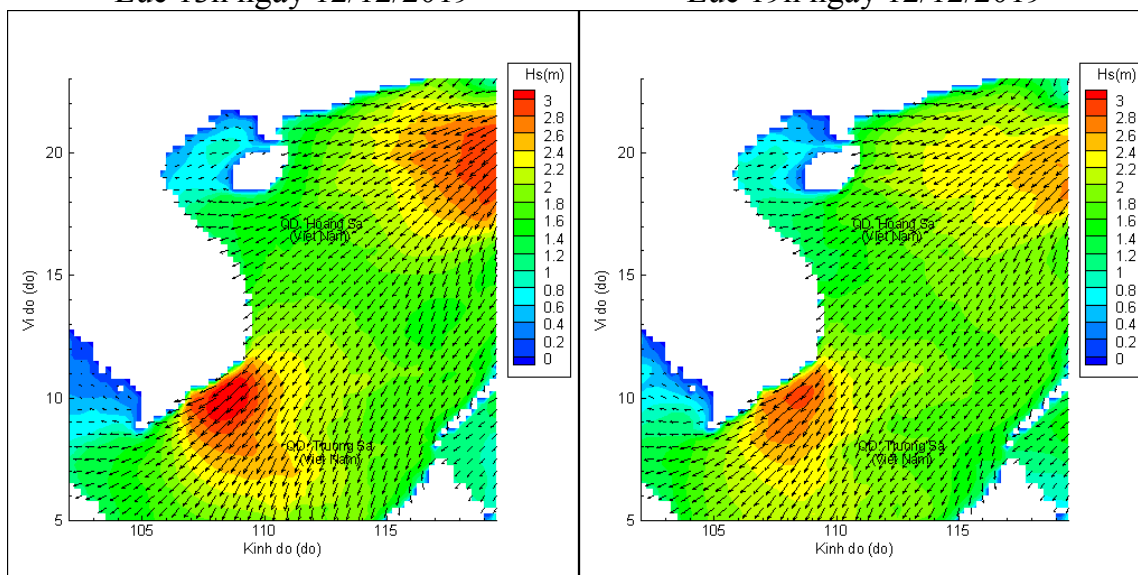


Phân bố độ cao sóng ven bờ và ngoài khơi biển Việt Nam



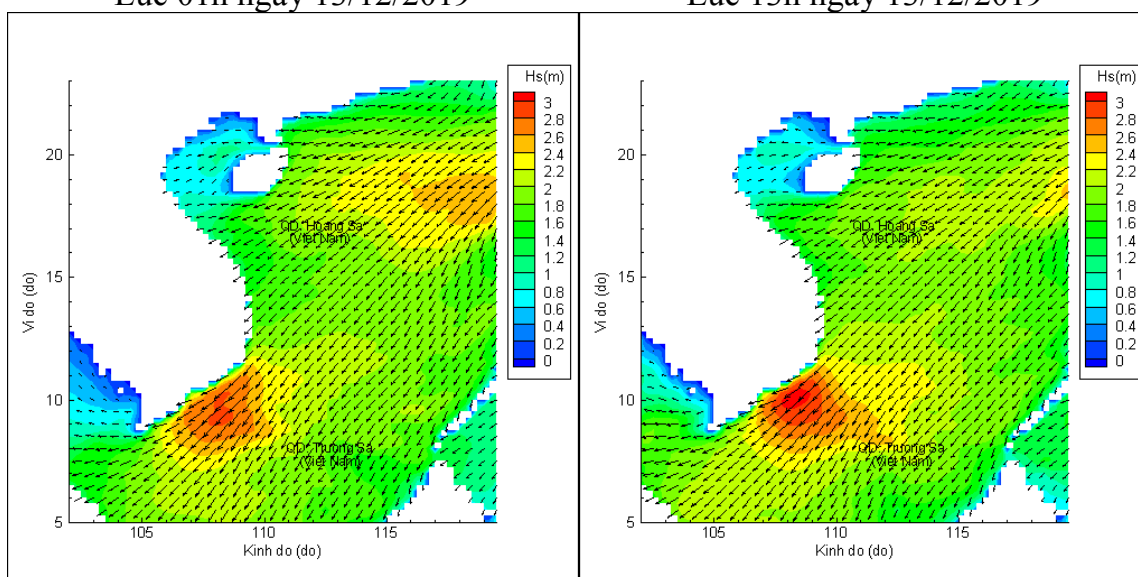
Lúc 13h ngày 12/12/2019

Lúc 19h ngày 12/12/2019



Lúc 01h ngày 13/12/2019

Lúc 13h ngày 13/12/2019



Lúc 01h ngày 14/12/2019

Lúc 13h ngày 14/12/2019