

BẢN TIN DỰ BÁO MỨC NƯỚC VÀ SÓNG BIỂN

(Lúc 13 giờ – 06Z ngày 13/12/2019)

Tỉnh/ TP	Huyện	Mức nước tổng cộng dự báo trong 48 giờ (cm)								
		13/12		14/12				15/12		
		13h	19h	1h	7h	13h	19h	1h	7h	13h
Quảng Ninh	Đầm Hà	-116	59	191	-94	-134	47	227	-65	-161
	Cửa Ông	-119	71	169	-77	-137	60	205	-48	-162
TP. Hải Phòng	Hòn Dấu	-128	82	144	-48	-140	69	180	-30	-160
	Bạch Long Vĩ	-111	86	131	-77	-123	77	168	-59	-142
Thái Bình	Thái Thụy	-126	85	133	-41	-136	72	169	-26	-154
Nam Định	Hải Hậu	-122	94	109	-29	-133	80	144	-15	-146
Ninh Bình	Kim Sơn	-123	96	103	-26	-133	82	138	-10	-144
Thanh Hóa	Quảng Xương	-120	95	96	-18	-128	81	130	-4	-137
Nghệ An	Diễn Châu	-110	89	82	-5	-115	74	112	7	-120
	Hòn Ngư	-106	86	79	-3	-112	73	108	8	-118
Hà Tĩnh	Thạch Hà	-98	76	69	7	-102	68	95	17	-109
Quảng Bình	Quảng Trạch	-80	62	37	23	-84	61	53	32	-87
	Quảng Ninh	-60	56	14	28	-62	60	26	36	-63
Quảng Trị	Gio Linh	-40	51	-6	30	-39	60	2	34	-41
	Cồn Cỏ	-38	56	-8	22	-40	65	0	28	-43
Thừa Thiên Huế	Hương Trà	-14	41	-24	26	-14	54	-22	31	-16
	Phú Lộc	7	31	-40	24	8	47	-42	28	5
TP. Đà Nẵng	Sơn Trà	26	23	-51	22	26	41	-54	25	25
	Hoàng Sa	55	10	-77	-11	52	33	-81	-14	44
Quảng Nam	Tam Kỳ	45	16	-64	20	48	38	-70	20	46
	Cù Lao Chàm	38	18	-61	18	40	38	-66	19	38
Quảng Ngãi	TP. Quảng Ngãi	54	17	-76	15	56	41	-82	14	52
	Lý Sơn	54	14	-75	9	53	37	-80	9	50
Bình Định	Phú Mỹ	59	14	-79	9	58	41	-86	5	44
	Quy Nhơn	48	4	-83	5	56	40	-88	2	44
Phú Yên	TP. Tuy Hòa	55	9	-87	-1	53	35	-93	-7	45
Khánh Hòa	TP. Nha Trang	60	23	-85	6	57	47	-90	-2	48
	Trường Sa	59	29	-91	1	55	51	-95	-6	51
Ninh Thuận	TP. PR-Tháp Chàm	55	31	-96	9	51	55	-100	2	45
Bình Thuận	TP. Phan Thiết	42	97	-136	45	50	109	-126	20	60
	Phú Quý	56	44	-103	14	54	64	-105	3	50
Bà Rịa Vũng Tàu	Vũng Tàu	63	135	-129	7	100	121	-82	-51	136
	Côn Đảo	74	127	-108	-37	96	110	-60	-90	124
TPHCM	Cần Giờ	63	142	-123	6	111	125	-70	-55	149
Tiền Giang	Gò Công Tây	64	148	-122	9	116	130	-65	-55	156
Bến Tre	Ba Tri	76	162	-107	15	129	139	-44	-52	168
Trà Vinh	Duyên Hải	83	147	-107	-18	124	121	-48	-83	160
Sóc Trăng	Tân Phú	91	135	-79	-52	126	104	-19	-114	163
Bạc Liêu	TP. Bạc Liêu	111	111	-21	-103	134	85	34	-152	161
Cà Mau	Năm Căn	102	105	8	-114	102	87	49	-143	114
	Trần Văn Thời	30	110	5	-32	2	74	16	-47	20
Kiên Giang	Rạch Giá	-20	97	18	13	-55	49	9	1	-39
	Phú Quốc	4	67	56	17	-25	34	48	19	-10

Vùng Biển	Độ cao sóng biển dự báo trong 48 giờ		
	Độ cao sóng lớn nhất (m)	Hướng thịnh hành	Ghi chú
Bắc vịnh Bắc Bộ	0.3 - 1.2	Đông	
Nam vịnh Bắc Bộ	0.4 - 1.7	Đông	
Quảng Trị đến Quảng Ngãi	1.5 - 2.2	Đông Bắc, Đông	Cảnh báo
Bình Định đến Ninh Thuận	2.0 - 2.5	Đông Bắc	Cảnh báo
Bình Thuận đến Cà Mau	0.3 - 2.9	Đông Bắc	Cảnh báo
Cà Mau đến Kiên Giang	0.3 - 2.1	Đông, Đông Bắc	Cảnh báo
Quần đảo Hoàng Sa	2.2 - 2.5	Đông Bắc	Cảnh báo
Quần đảo Trường Sa	1.9 - 2.4	Đông Bắc	Cảnh báo
Bắc Biển Đông	1.7 - 3.1	Đông Bắc, Đông	Cảnh báo
Giữa Biển Đông	1.0 - 2.4	Đông Bắc	Cảnh báo
Nam Biển Đông	1.3 - 2.5	Đông Bắc	Cảnh báo

Tin phát lúc: 13 giờ 00

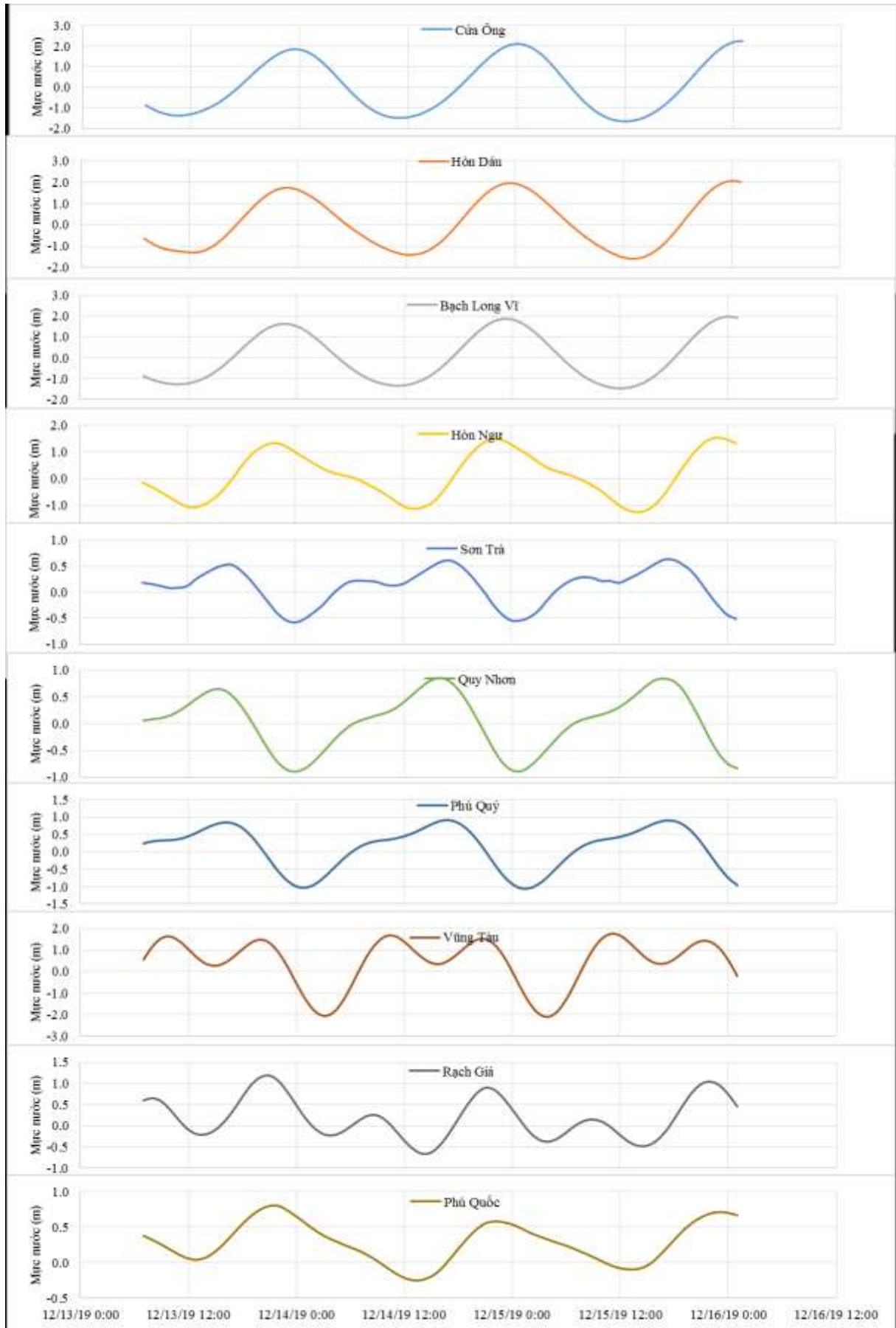
Thời điểm phát tin dự báo tiếp theo: 13 giờ 00 ngày 14/12/2019

Người xây dựng bản tin: Trần Văn Mỹ

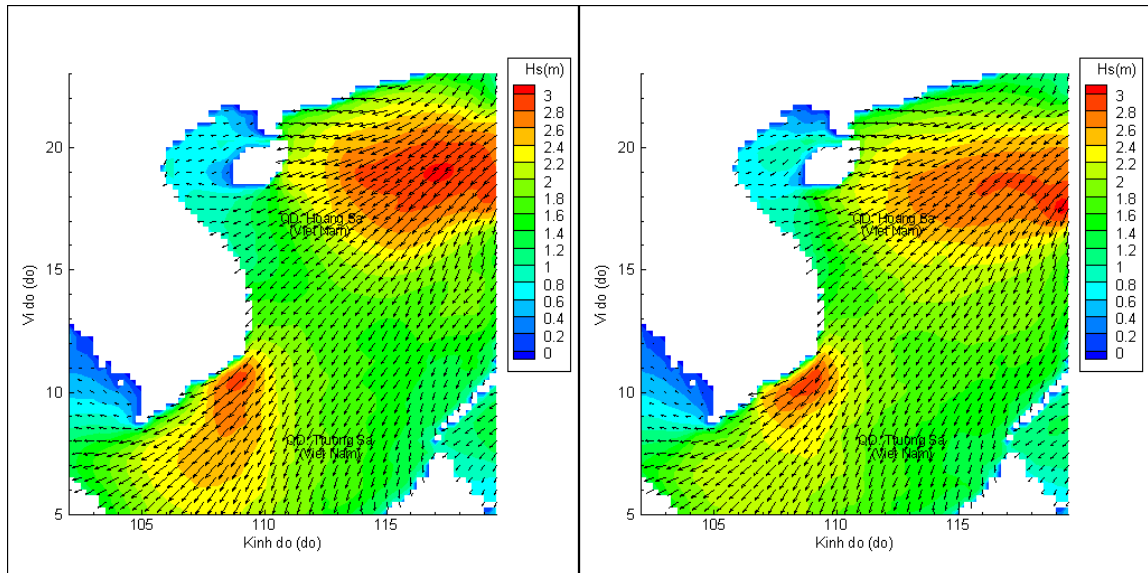
Người soát bản tin: Lê Quốc Huy

Biến trình mực nước tổng cộng tại 10 trạm Hải văn

(Cửa Ông, Hòn Dấu, Bạch Long Vĩ, Hòn Ngur, Sơn Trà, Quy Nhơn, Phú Quý, Vũng Tàu, Rạch Giá, Phú Quốc)

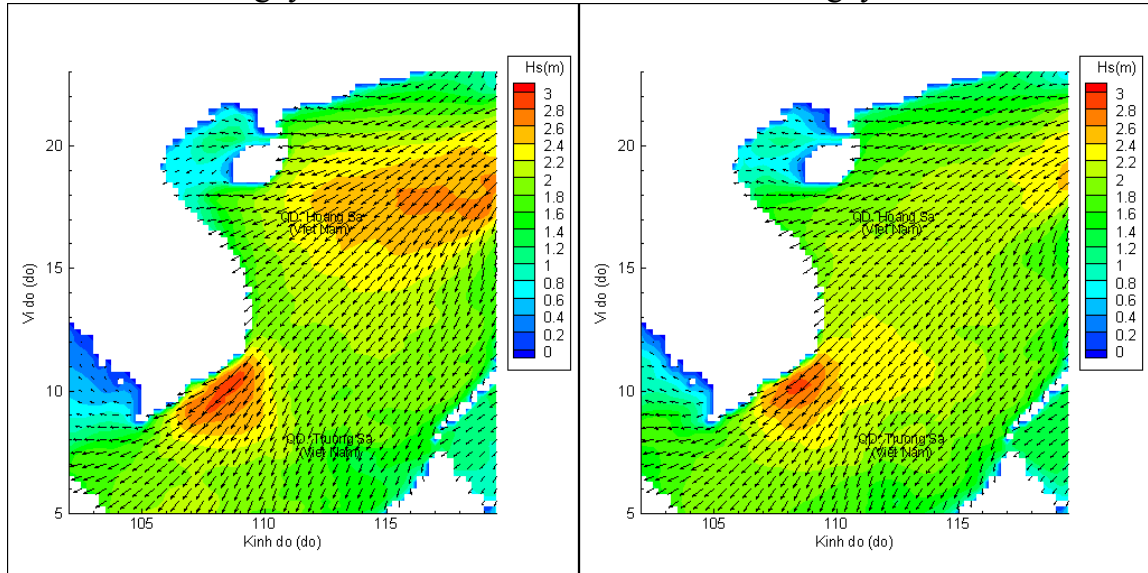


Phân bố độ cao sóng ven bờ và ngoài khơi biển Việt Nam



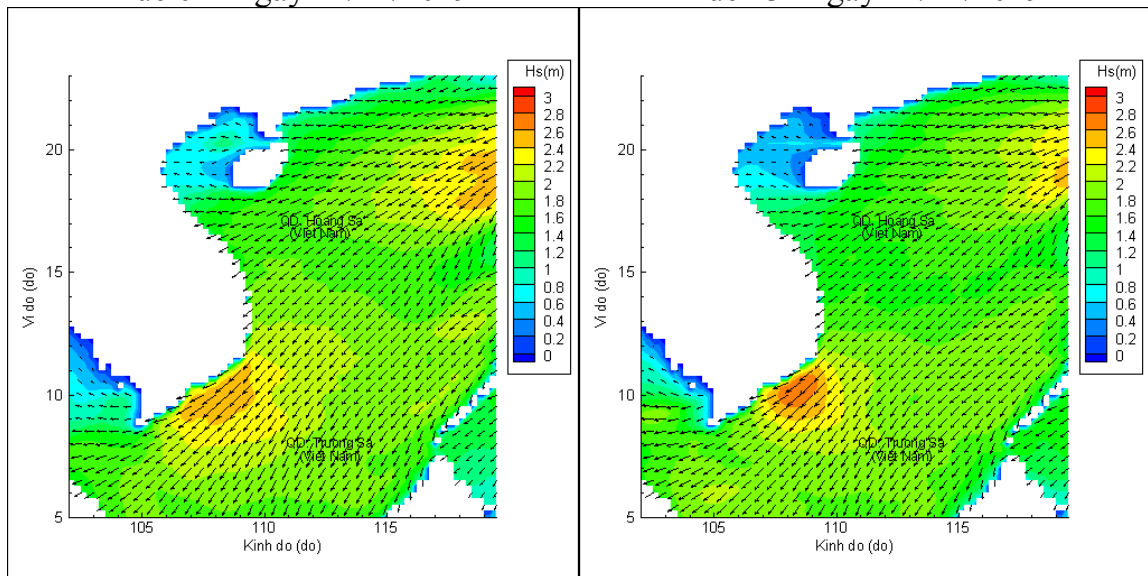
Lúc 13h ngày 13/12/2019

Lúc 19h ngày 13/12/2019



Lúc 01h ngày 14/12/2019

Lúc 13h ngày 14/12/2019



Lúc 01h ngày 15/12/2019

Lúc 13h ngày 15/12/2019