

BẢN TIN DỰ BÁO MỨC NƯỚC VÀ SÓNG BIỂN

(Lúc 13 giờ – 06Z ngày 20/12/2019)

Tỉnh/ TP	Huyện	Mức nước tổng cộng dự báo trong 48 giờ (cm)								
		20/12		21/12				22/12		
		13h	19h	1h	7h	13h	19h	1h	7h	13h
Quảng Ninh	Đầm Hà	-66	-20	15	68	-38	15	3	23	-10
	Cửa Ông	-44	-36	33	59	-17	0	12	21	-1
TP. Hải Phòng	Hòn Dấu	-20	-39	45	46	-3	-1	20	18	3
	Bạch Long Vĩ	-40	-38	30	39	-17	-2	5	16	1
Thái Bình	Thái Thụy	-12	-38	46	40	1	0	20	17	4
Nam Định	Hải Hậu	9	-41	50	29	12	-5	21	14	12
Ninh Bình	Kim Sơn	13	-40	48	24	12	-4	20	13	11
Thanh Hóa	Quảng Xương	22	-38	49	24	17	-2	21	15	13
Nghệ An	Diễn Châu	34	-31	51	21	23	-4	23	11	18
	Hòn Ngư	36	-31	51	19	25	-6	23	10	20
Hà Tĩnh	Thạch Hà	39	-36	52	14	32	-12	27	7	28
Quảng Bình	Quảng Trạch	37	-37	47	0	37	-22	31	-5	37
	Quảng Ninh	37	-30	43	-2	41	-21	31	-5	42
Quảng Trị	Gio Linh	36	-22	38	-7	42	-18	31	-5	46
	Cồn Cỏ	33	-22	39	-7	41	-20	30	-7	45
Thừa Thiên Huế	Hương Trà	33	-11	30	-10	41	-13	27	-6	46
	Phú Lộc	31	-3	22	-12	40	-10	24	-6	47
TP. Đà Nẵng	Sơn Trà	30	4	17	-14	39	-7	22	-6	48
	Hoàng Sa	9	10	-2	-18	19	-13	1	-11	34
Quảng Nam	Tam Kỳ	26	11	12	-14	36	-5	17	-4	47
	Cù Lao Chàm	27	8	12	-15	36	-7	17	-6	46
Quảng Ngãi	TP. Quảng Ngãi	21	11	10	-15	32	-9	16	-4	47
	Lý Sơn	19	11	7	-15	29	-9	13	-5	44
Bình Định	Phú Mỹ	14	9	9	-14	27	-15	13	-4	39
	Quy Nhơn	9	4	8	-13	24	-17	12	-8	39
Phú Yên	Tp. Tuy Hòa	8	1	1	-20	20	-22	4	-14	35
Khánh Hòa	TP. Nha Trang	18	10	7	-17	29	-14	8	-11	38
	Trường Sa	20	12	7	-23	27	-11	6	-9	38
Ninh Thuận	TP. PR-Tháp Chàm	24	6	8	-27	32	-17	9	-16	44
Bình Thuận	TP. Phan Thiết	75	1	40	-39	63	-6	12	-5	53
	Phú Quý	34	9	12	-26	37	-12	6	-11	44
Bà Rịa Vũng Tàu	Vũng Tàu	75	41	26	-3	30	66	-41	59	-1
	Côn Đảo	56	41	20	-8	21	58	-41	43	3
TPHCM	Cần Giờ	81	46	31	2	32	74	-41	65	-1
Tiền Giang	Gò Công Tây	90	45	39	4	37	75	-36	67	3
Bến Tre	Ba Tri	98	55	51	15	43	83	-26	76	8
Trà Vinh	Duyên Hải	80	53	33	7	27	81	-45	71	-3
Sóc Trăng	Tân Phú	62	65	27	14	12	91	-49	70	-13
Bạc Liêu	TP. Bạc Liêu	26	90	14	29	-11	106	-52	64	-17
Cà Mau	Năm Căn	10	89	12	24	-9	94	-37	37	-3
	Trần Văn Thời	47	42	39	-6	22	38	5	-2	15
Kiên Giang	Rạch Giá	40	20	55	-7	15	14	31	-6	0
	Phú Quốc	34	41	42	21	13	26	24	5	5

Vùng Biển	Độ cao sóng biển dự báo trong 48 giờ		
	Độ cao sóng lớn nhất (m)	Hướng thịnh hành	Ghi chú
Bắc vịnh Bắc Bộ	0.3 - 1.8	Đông Bắc	
Nam vịnh Bắc Bộ	0.8 - 1.6	Đông Bắc	
Quảng Trị đến Quảng Ngãi	1.2 - 1.6	Đông Bắc	
Bình Định đến Ninh Thuận	1.2 - 1.8	Đông Bắc	
Bình Thuận đến Cà Mau	0.3 - 2.3	Đông Bắc	Cảnh báo
Cà Mau đến Kiên Giang	0.3 - 1.5	Đông, Đông Nam	
Quần đảo Hoàng Sa	1.5 - 1.8	Đông Bắc	
Quần đảo Trường Sa	1.4 - 1.9	Đông Bắc	
Bắc Biển Đông	1.2 - 2.8	Đông Bắc	Cảnh báo
Giữa Biển Đông	0.8 - 1.8	Đông Bắc	
Nam Biển Đông	0.9 - 2.2	Đông Bắc	Cảnh báo

Tin phát lúc: 13 giờ 00

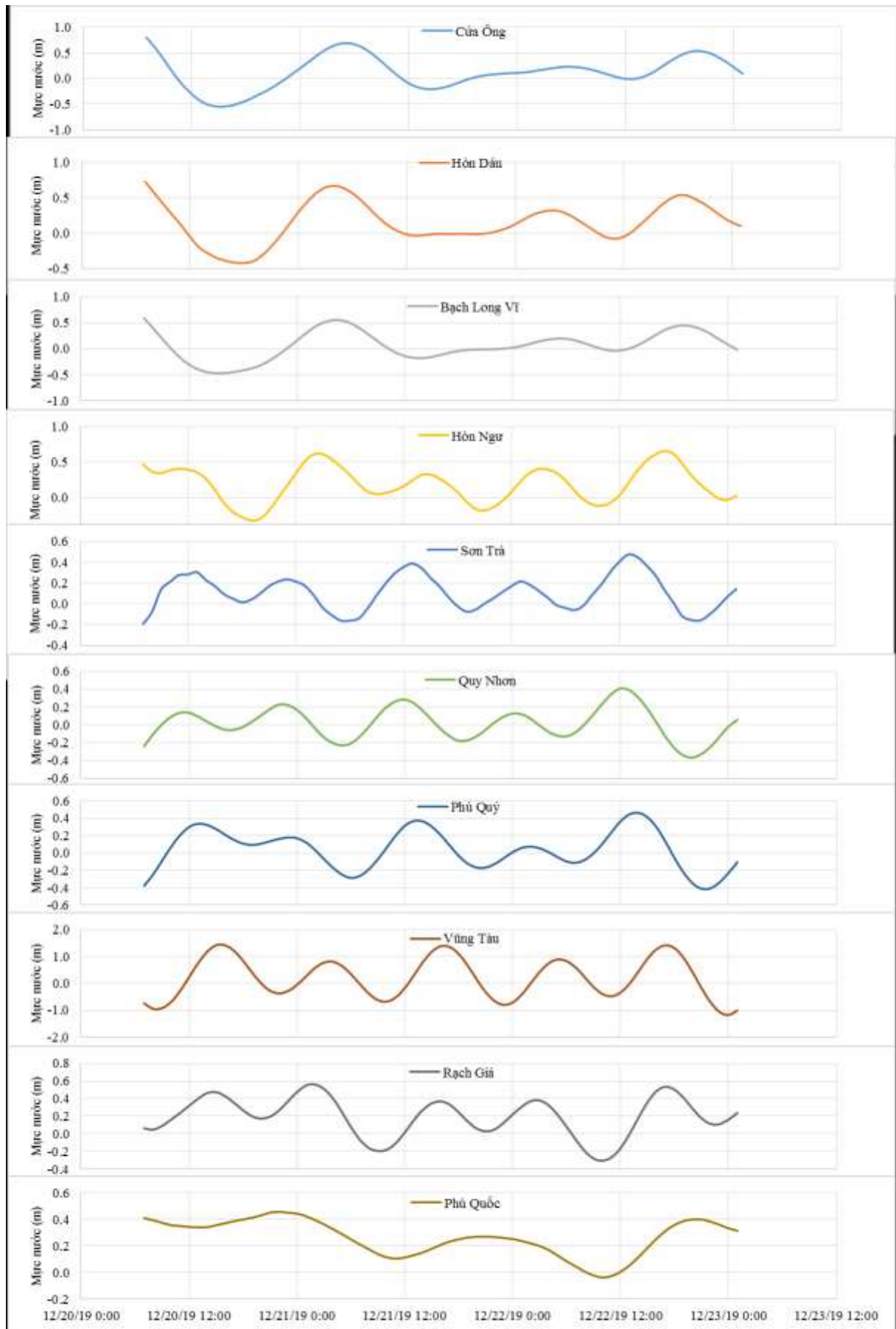
Thời điểm phát tin dự báo tiếp theo: 13 giờ 00 ngày 21/12/2019

Người xây dựng bản tin: Lê Đức Quyền

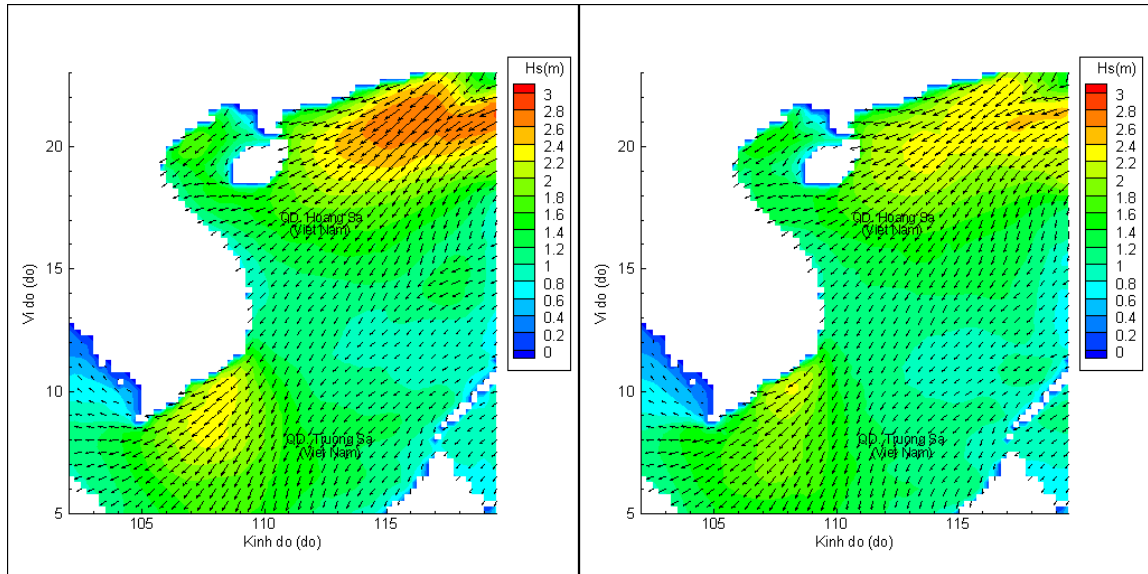
Người soát bản tin: Lê Quốc Huy

Biến trình mực nước tổng cộng tại 10 trạm Hải văn

(Cửa Ông, Hòn Dấu, Bạch Long Vĩ, Hòn Ngự, Sơn Trà, Quy Nhơn, Phú Quý, Vũng Tàu, Rạch Giá, Phú Quốc)

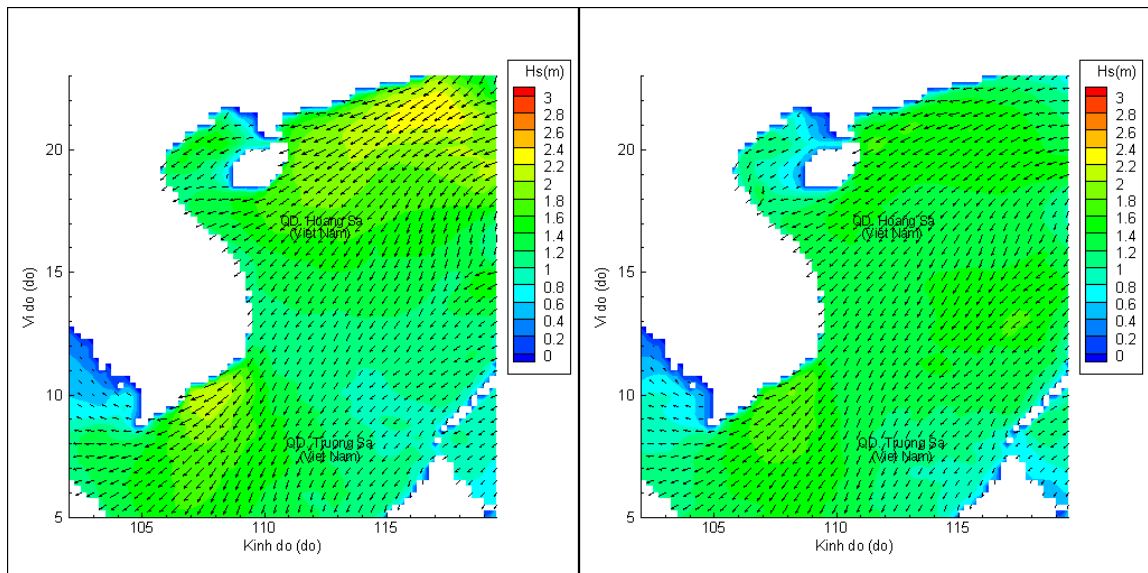


Phân bố độ cao sóng ven bờ và ngoài khơi biển Việt Nam



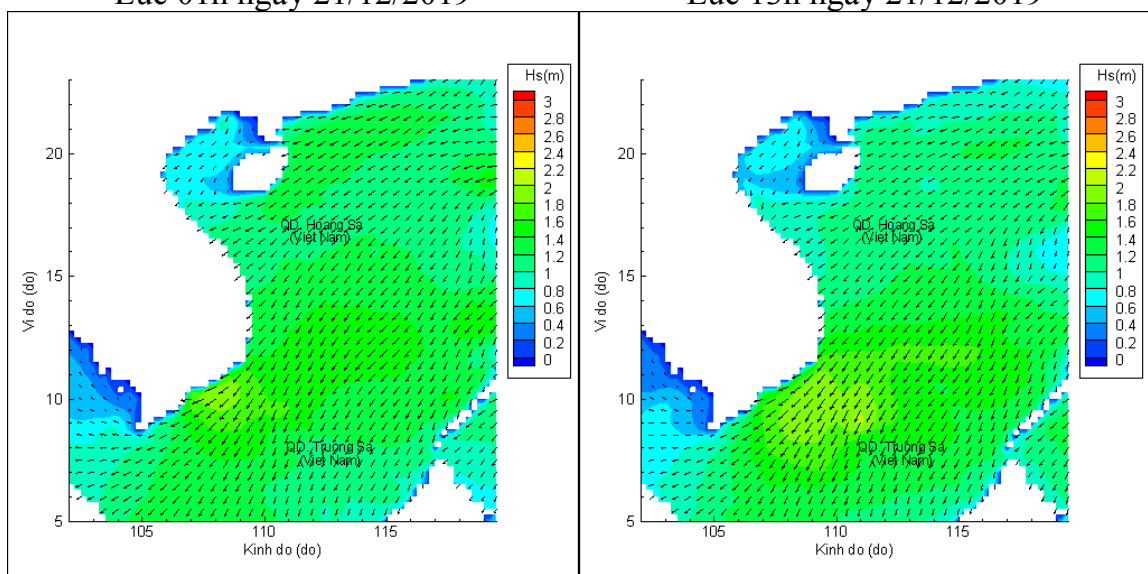
Lúc 13h ngày 20/12/2019

Lúc 19h ngày 20/12/2019



Lúc 01h ngày 21/12/2019

Lúc 13h ngày 21/12/2019



Lúc 01h ngày 22/12/2019

Lúc 13h ngày 22/12/2019