

BẢN TIN DỰ BÁO MỨC NƯỚC VÀ SÓNG BIỂN

(Lúc 13 giờ – 06Z ngày 30/12/2019)

Tỉnh/ TP	Huyện	Mức nước tổng cộng dự báo trong 48 giờ (cm)								
		30/12		31/12				01/01		
		13h	19h	1h	7h	13h	19h	1h	7h	13h
Quảng Ninh	Đầm Hà	184	25	-182	-63	141	60	-151	-52	125
	Cửa Ông	190	28	-165	-71	153	55	-129	-67	131
TP. Hải Phòng	Hòn Dấu	176	23	-139	-62	158	47	-100	-65	132
	Bạch Long Vĩ	165	2	-146	-44	139	25	-117	-50	122
Thái Bình	Thái Thụy	171	18	-128	-58	155	41	-89	-64	130
Nam Định	Hải Hậu	160	16	-111	-56	152	34	-71	-64	124
Ninh Bình	Kim Sơn	158	16	-105	-58	150	30	-69	-67	122
Thanh Hóa	Quảng Xương	151	16	-94	-55	150	33	-58	-64	120
Nghệ An	Diễn Châu	135	20	-73	-45	146	38	-37	-54	110
	Hòn Ngư	130	20	-72	-43	143	38	-33	-51	108
Hà Tĩnh	Thạch Hà	114	25	-65	-38	131	42	-24	-47	99
Quảng Bình	Quảng Trạch	69	34	-51	-19	82	40	-18	-32	66
	Quảng Ninh	43	31	-36	-5	56	34	-8	-15	49
Quảng Trị	Gio Linh	21	23	-22	9	35	25	1	2	33
	Cồn Cỏ	20	16	-29	10	33	18	-6	2	33
Thừa Thiên Huế	Hương Trà	-3	16	-7	23	11	16	10	19	14
	Phú Lộc	-24	10	7	32	-12	9	18	30	-4
TP. Đà Nẵng	Sơn Trà	-40	4	16	39	-29	2	23	38	-17
	Hoàng Sa	-65	-25	14	54	-55	-27	9	47	-45
Quảng Nam	Tam Kỳ	-57	-3	26	50	-45	-5	28	49	-31
	Cù Lao Chàm	-53	-4	21	46	-41	-5	24	44	-28
Quảng Ngãi	TP. Quảng Ngãi	-66	-10	25	59	-53	-13	24	54	-36
	Lý Sơn	-65	-13	23	55	-53	-16	21	51	-39
Bình Định	Phú Mỹ	-65	-11	23	60	-54	-16	21	55	-41
	Quy Nhơn	-74	-15	23	61	-55	-20	17	53	-41
Phú Yên	TP. Tuy Hòa	-64	-13	25	62	-52	-19	11	43	-46
Khánh Hòa	TP. Nha Trang	-67	-20	24	63	-54	-23	19	53	-40
	Trường Sa	-62	-33	26	64	-48	-33	21	56	-35
Ninh Thuận	TP. PR-Tháp Chàm	-73	-24	25	66	-56	-28	23	55	-41
Bình Thuận	TP. Phan Thiết	-48	-55	69	65	-18	-60	71	54	1
	Phú Quý	-68	-32	35	68	-50	-35	32	58	-34
Bà Rịa Vũng Tàu	Vũng Tàu	31	-143	137	44	62	-131	132	41	68
	Côn Đảo	41	-159	116	42	63	-142	109	39	69
TPHCM	Cần Giờ	49	-146	147	41	80	-134	140	35	87
Tiền Giang	Gò Công Tây	56	-148	156	40	93	-135	148	30	100
Bến Tre	Ba Tri	62	-150	172	49	108	-125	163	39	113
Trà Vinh	Duyên Hải	64	-173	161	37	96	-149	153	37	98
Sóc Trăng	Tân Phú	81	-182	148	34	103	-150	136	37	101
Bạc Liêu	TP. Bạc Liêu	97	-177	111	51	107	-134	97	58	101
Cà Mau	Năm Căn	88	-141	60	69	90	-102	52	75	85
	Trần Văn Thời	63	-48	15	16	57	-41	22	38	73
Kiên Giang	Rạch Giá	48	5	0	-22	21	-5	13	-6	62
	Phú Quốc	46	30	-8	3	33	39	9	24	55

Vùng Biển	Độ cao sóng biển dự báo trong 48 giờ		
	Độ cao sóng lớn nhất (m)	Hướng thịnh hành	Ghi chú
Bắc vịnh Bắc Bộ	0.3 - 2.3	Đông Bắc	Cảnh báo
Nam vịnh Bắc Bộ	1.1 - 2.3	Đông Bắc	Cảnh báo
Quảng Trị đến Quảng Ngãi	1.5 - 2.3	Đông Bắc	Cảnh báo
Bình Định đến Ninh Thuận	1.7 - 2.5	Đông Bắc	Cảnh báo
Bình Thuận đến Cà Mau	0.3 - 3.0	Đông Bắc	Cảnh báo
Cà Mau đến Kiên Giang	0.3 - 1.9	Đông, Đông Nam	
Quần đảo Hoàng Sa	2.1 - 2.4	Đông Bắc	Cảnh báo
Quần đảo Trường Sa	2.0 - 2.4	Đông Bắc	Cảnh báo
Bắc Biển Đông	2.0 - 4.3	Đông Bắc	Cảnh báo
Giữa Biển Đông	0.9 - 2.8	Đông Bắc	Cảnh báo
Nam Biển Đông	1.2 - 2.6	Đông Bắc	Cảnh báo

Tin phát lúc: 13 giờ 00

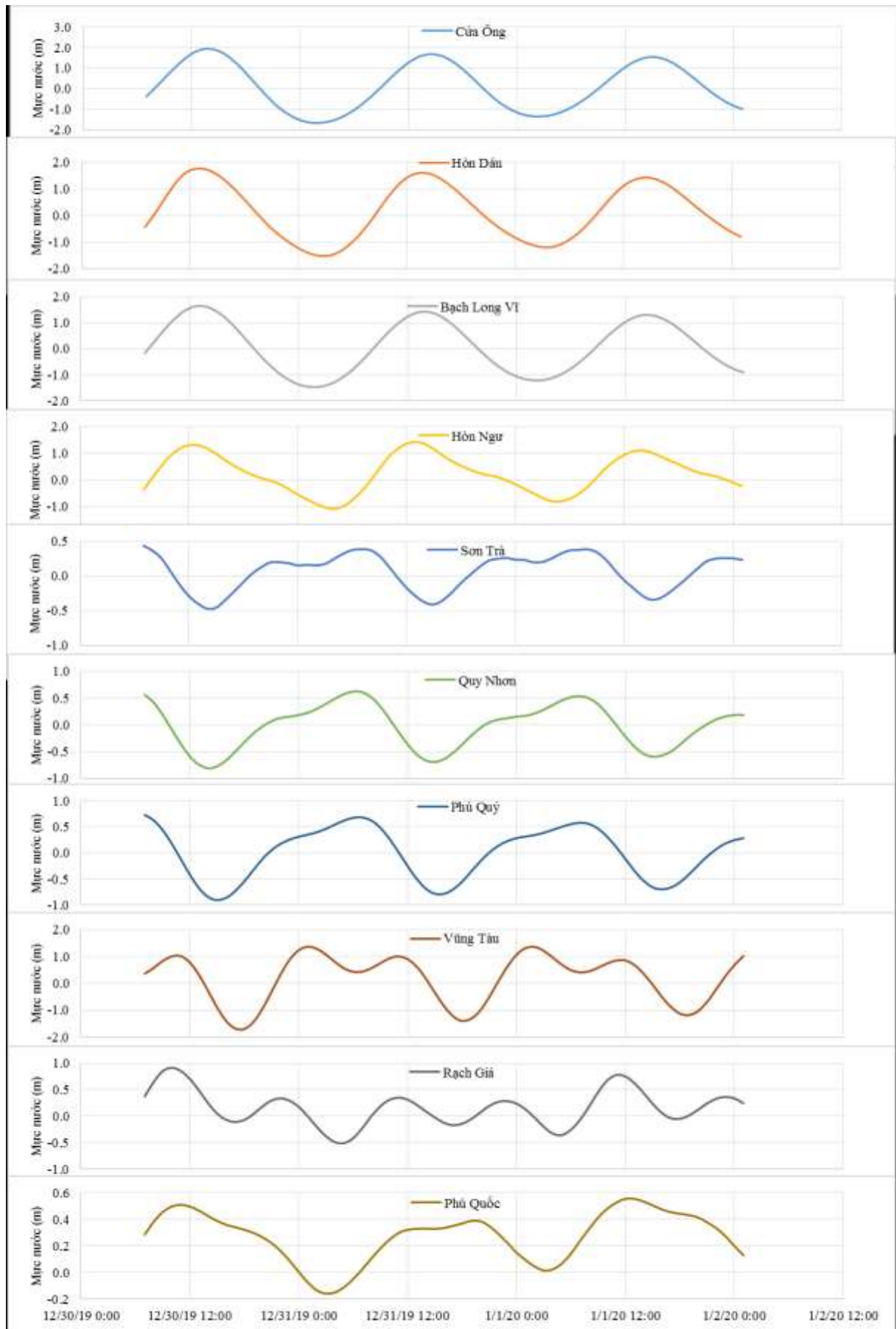
Thời điểm phát tin dự báo tiếp theo: 13 giờ 00 ngày 31/12/2019

Người xây dựng bản tin: Trần Văn Mỹ

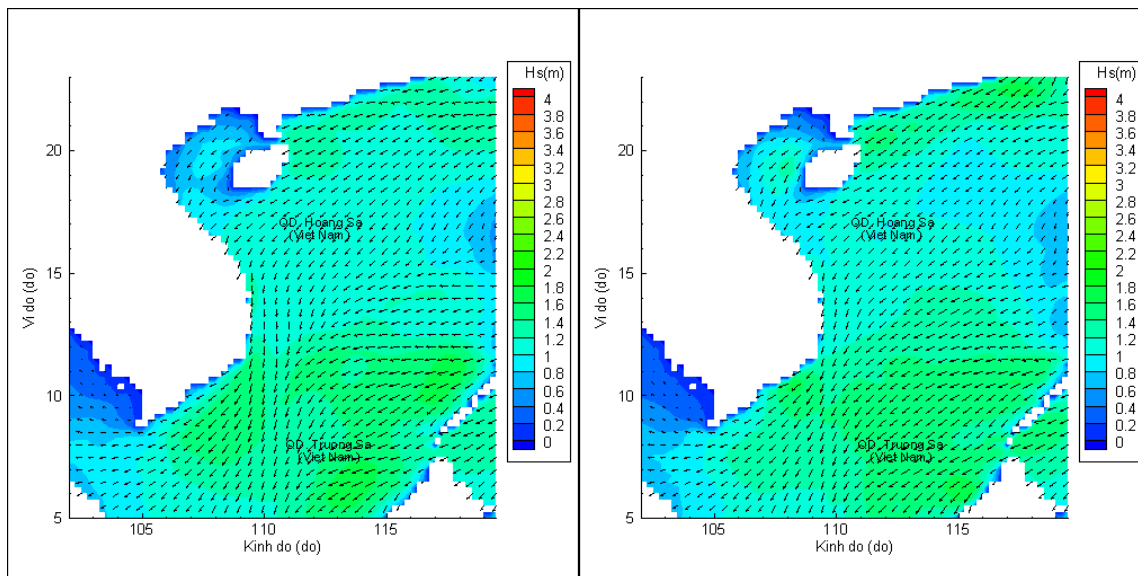
Người soát bản tin: Lê Quốc Huy

Biến trình mực nước tổng cộng tại 10 trạm Hải văn

(Cửa Ông, Hòn Dấu, Bạch Long Vĩ, Hòn Ngur, Sơn Trà, Quy Nhơn, Phú Quý, Vũng Tàu, Rạch Giá, Phú Quốc)

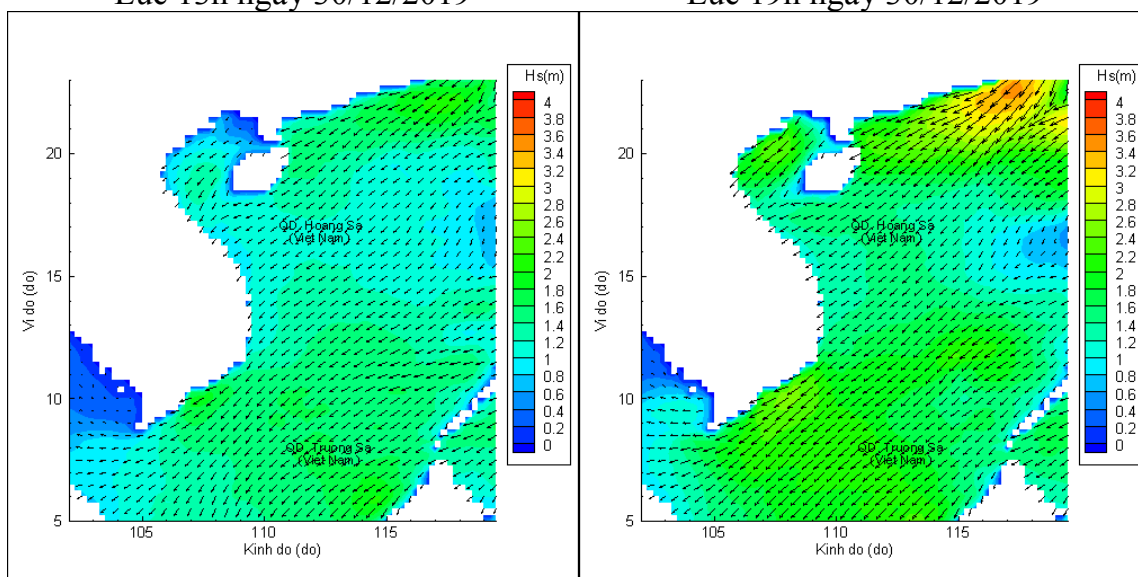


Phân bố độ cao sóng ven bờ và ngoài khơi biển Việt Nam



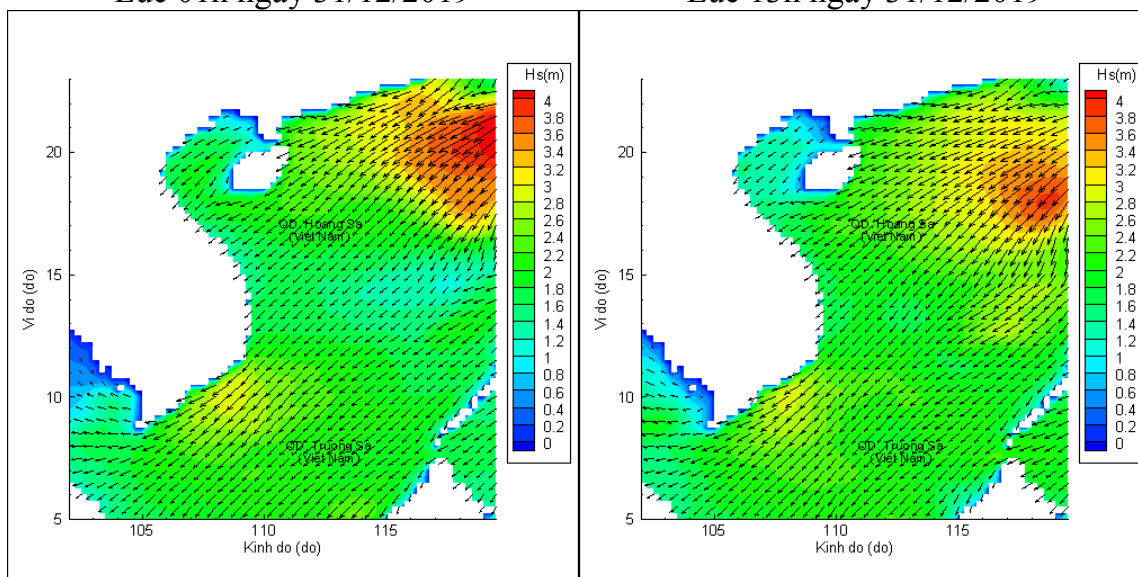
Lúc 13h ngày 30/12/2019

Lúc 19h ngày 30/12/2019



Lúc 01h ngày 31/12/2019

Lúc 13h ngày 31/12/2019



Lúc 01h ngày 01/01/2020

Lúc 13h ngày 01/01/2020