

BẢN TIN DỰ BÁO MỨC NƯỚC VÀ SÓNG BIỂN

(Lúc 13 giờ – 06Z ngày 02/01/2020)

Tỉnh/ TP	Huyện	Mức nước tổng cộng dự báo trong 48 giờ (cm)								
		02/01		03/01				04/01		
		13h	19h	1h	7h	13h	19h	1h	7h	13h
Quảng Ninh	Đầm Hà	80	58	-112	-49	45	53	-80	-16	49
	Cửa Ông	95	55	-95	-57	61	49	-64	-27	54
TP. Hải Phòng	Hòn Dấu	92	45	-73	-47	71	43	-43	-23	56
	Bạch Long Vĩ	86	31	-80	-42	58	25	-55	-22	49
Thái Bình	Thái Thụy	90	39	-67	-43	71	39	-38	-21	55
Nam Định	Hải Hậu	89	32	-51	-43	75	32	-24	-24	54
Ninh Bình	Kim Sơn	89	30	-47	-44	75	28	-25	-25	53
Thanh Hóa	Quảng Xương	85	29	-39	-39	79	29	-17	-22	54
Nghệ An	Diễn Châu	78	26	-22	-30	84	31	0	-15	54
	Hòn Ngư	76	23	-21	-30	84	30	5	-15	54
Hà Tĩnh	Thạch Hà	71	21	-13	-31	83	28	14	-17	55
Quảng Bình	Quảng Trạch	51	17	0	-26	61	17	20	-21	44
	Quảng Ninh	40	11	7	-18	49	11	24	-13	39
Quảng Trị	Gio Linh	27	4	13	-8	38	6	28	-5	32
	Cồn Cỏ	27	-1	7	-9	35	1	23	-6	31
Thừa Thiên Huế	Hương Trà	13	-1	17	3	24	0	29	5	23
	Phú Lộc	-1	-6	22	11	10	-4	31	10	14
TP. Đà Nẵng	Sơn Trà	-11	-11	23	17	-1	-9	31	13	6
	Hoàng Sa	-29	-28	8	24	-22	-25	11	10	-18
Quảng Nam	Tam Kỳ	-22	-15	24	25	-11	-12	30	18	0
	Cù Lao Chàm	-20	-16	22	22	-10	-13	28	15	-1
Quảng Ngãi	TP. Quảng Ngãi	-25	-21	21	28	-14	-17	25	17	-4
	Lý Sơn	-26	-21	18	26	-17	-18	22	16	-9
Bình Định	Phú Mỹ	-22	-22	19	28	-13	-19	21	16	-6
	Quy Nhơn	-30	-27	19	28	-13	-23	17	14	-6
Phú Yên	TP. Tuy Hòa	-20	-23	21	29	-11	-21	12	5	-13
Khánh Hòa	TP. Nha Trang	-23	-29	21	29	-14	-24	20	13	-9
	Trường Sa	-21	-31	17	30	-15	-24	19	17	-12
Ninh Thuận	TP. PR-Tháp Chàm	-24	-34	23	28	-14	-29	25	13	-10
Bình Thuận	TP. Phan Thiết	9	-59	57	29	17	-40	55	22	13
	Phú Quý	-19	-37	28	31	-10	-28	29	17	-8
Bà Rịa Vũng Tàu	Vũng Tàu	41	-106	67	38	23	-72	54	50	7
	Côn Đảo	48	-104	60	41	34	-73	48	53	19
TPHCM	Cần Giờ	55	-104	74	36	37	-67	62	54	21
Tiền Giang	Gò Công Tây	50	-113	79	28	38	-72	62	48	16
Bến Tre	Ba Tri	55	-117	81	27	40	-75	63	48	15
Trà Vinh	Duyên Hải	49	-126	67	27	29	-81	50	48	2
Sóc Trăng	Tân Phú	55	-111	61	43	39	-68	46	64	14
Bạc Liêu	TP. Bạc Liêu	56	-94	30	55	39	-57	24	73	16
Cà Mau	Năm Căn	49	-71	7	63	36	-44	10	75	21
	Trần Văn Thời	49	-37	16	20	46	-23	23	36	38
Kiên Giang	Rạch Giá	58	-22	27	-15	59	-14	34	3	56
	Phú Quốc	33	7	4	2	36	10	13	15	37

Vùng Biển	Độ cao sóng biển dự báo trong 48 giờ		
	Độ cao sóng lớn nhất (m)	Hướng thịnh hành	Ghi chú
Bắc vịnh Bắc Bộ	0.3 - 1.3	Đông	
Nam vịnh Bắc Bộ	0.5 - 1.8	Đông	
Quảng Trị đến Quảng Ngãi	1.7 - 2.3	Đông, Đông Bắc	Cảnh báo
Bình Định đến Ninh Thuận	2.1 - 2.5	Đông Bắc	Cảnh báo
Bình Thuận đến Cà Mau	0.3 - 2.9	Đông Bắc	Cảnh báo
Cà Mau đến Kiên Giang	0.3 - 2.0	Đông, Đông Bắc	Cảnh báo
Quần đảo Hoàng Sa	2.3 - 2.6	Đông Bắc	Cảnh báo
Quần đảo Trường Sa	2.3 - 2.8	Đông Bắc	Cảnh báo
Bắc Biển Đông	1.7 - 3.1	Đông, Đông Bắc	Cảnh báo
Giữa Biển Đông	1.2 - 2.8	Đông Bắc	Cảnh báo
Nam Biển Đông	1.6 - 2.9	Đông Bắc	Cảnh báo

Tin phát lúc: 13 giờ 00

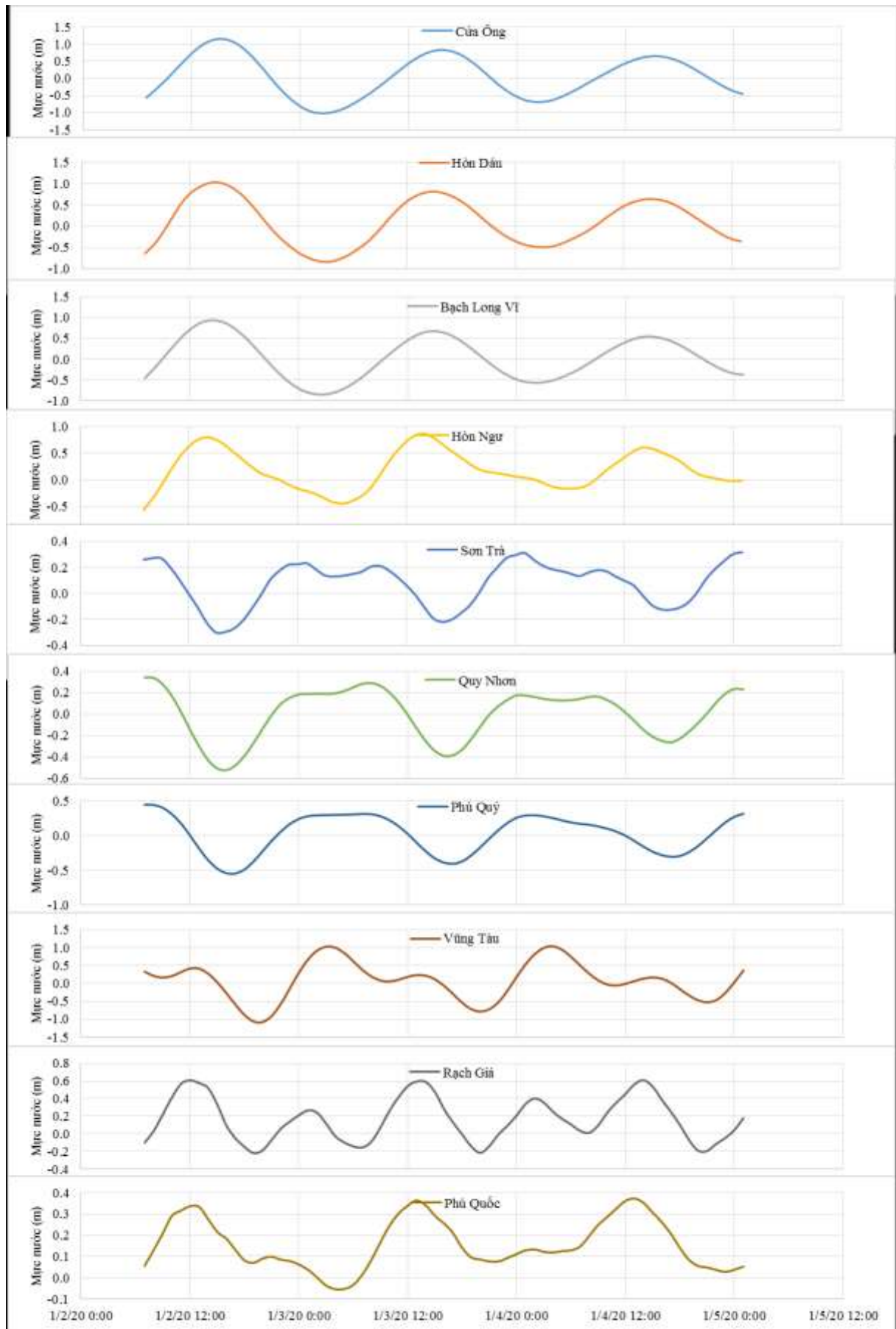
Thời điểm phát tin dự báo tiếp theo: 13 giờ 00 ngày 03/01/2020

Người xây dựng bản tin: Lê Đức Quyền

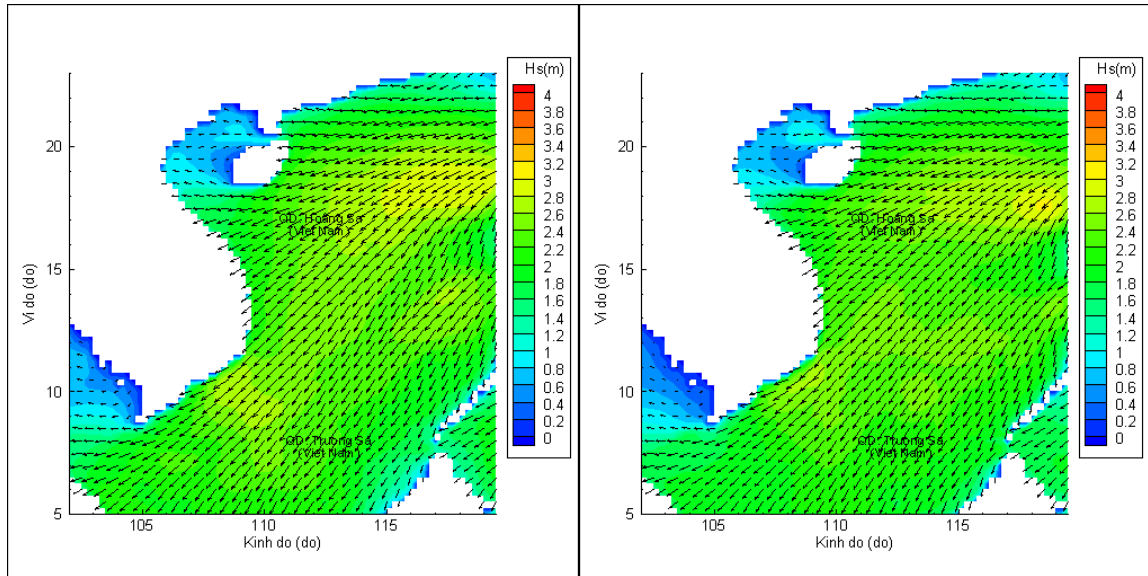
Người soát bản tin: Lê Quốc Huy

Biến trình mực nước tổng cộng tại 10 trạm Hải văn

(Cửa Ông, Hòn Dấu, Bạch Long Vĩ, Hòn Ngur, Sơn Trà, Quy Nhơn, Phú Quý, Vũng Tàu, Rạch Giá, Phú Quốc)

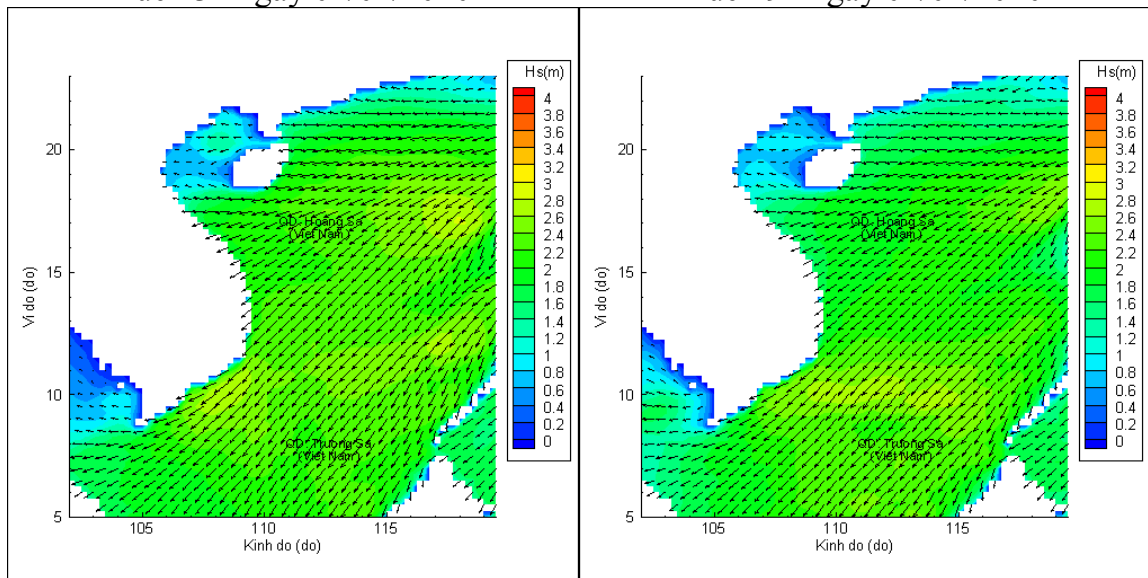


Phân bố độ cao sóng ven bờ và ngoài khơi biển Việt Nam



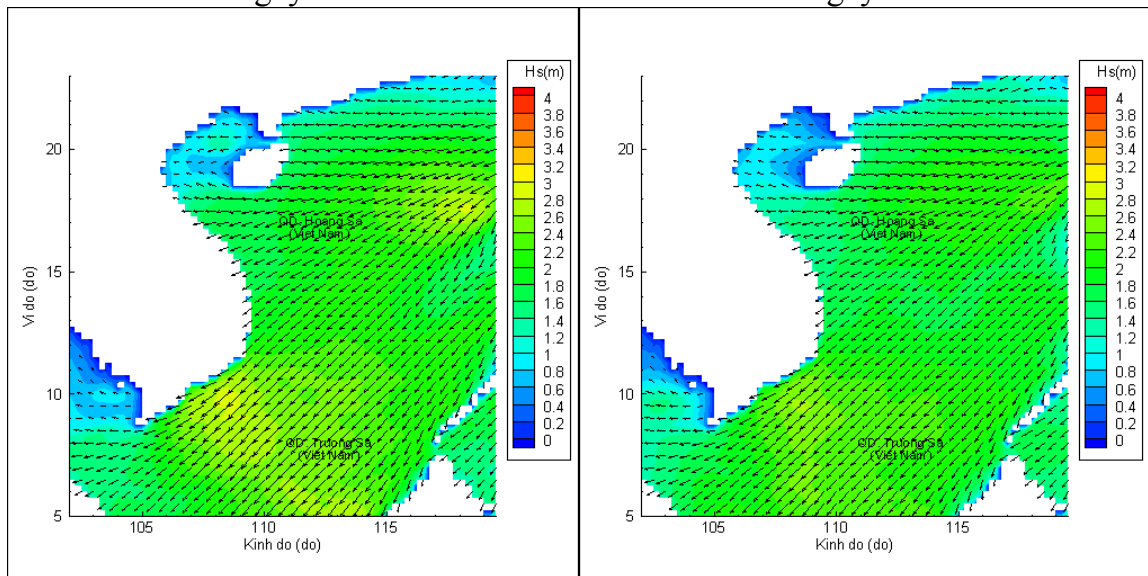
Lúc 13h ngày 02/01/2020

Lúc 19h ngày 02/01/2020



Lúc 01h ngày 03/01/2020

Lúc 13h ngày 03/01/2020



Lúc 01h ngày 04/01/2020

Lúc 13h ngày 04/01/2020