

BẢN TIN DỰ BÁO MỨC NƯỚC VÀ SÓNG BIỂN

(Lúc 13 giờ – 06Z ngày 04/01/2020)

Tỉnh/ TP	Huyện	Mức nước tổng cộng dự báo trong 48 giờ (cm)								
		04/01		05/01				06/01		
		13h	19h	1h	7h	13h	19h	1h	7h	13h
Quảng Ninh	Đầm Hà	37	21	-73	-9	19	0	-52	29	42
	Cửa Ông	49	23	-63	-13	32	4	-44	23	43
TP. Hải Phòng	Hòn Dấu	46	19	-49	-1	39	6	-30	29	41
	Bạch Long Vĩ	42	7	-49	-5	25	-10	-35	24	30
Thái Bình	Thái Thụy	45	17	-46	3	39	6	-28	31	38
Nam Định	Hải Hậu	46	13	-34	2	42	4	-18	28	34
Ninh Bình	Kim Sơn	46	13	-32	1	43	2	-21	26	33
Thanh Hóa	Quảng Xương	44	12	-27	5	48	5	-15	28	35
Nghệ An	Diễn Châu	43	10	-13	10	58	9	-1	30	38
	Hòn Ngư	42	7	-11	8	59	9	4	29	38
Hà Tĩnh	Thạch Hà	44	5	-3	4	62	9	12	23	41
Quảng Bình	Quảng Trạch	37	0	10	-5	48	2	19	7	34
	Quảng Ninh	32	-3	16	-4	41	1	24	6	31
Quảng Trị	Gio Linh	26	-6	21	-2	35	-1	29	6	27
	Cồn Cỏ	25	-10	17	-5	31	-6	26	4	23
Thừa Thiên Huế	Hương Trà	18	-8	24	-1	25	-3	32	5	20
	Phú Lộc	9	-10	28	0	16	-5	35	3	14
TP. Đà Nẵng	Sơn Trà	3	-13	29	0	8	-7	37	-1	9
	Hoàng Sa	-13	-22	16	-3	-14	-16	22	-14	-19
Quảng Nam	Tam Kỳ	-4	-14	29	2	1	-6	38	-3	3
	Cù Lao Chàm	-3	-16	27	1	1	-8	35	-4	2
Quảng Ngãi	TP. Quảng Ngãi	-6	-16	27	1	-3	-8	34	-8	-3
	Lý Sơn	-8	-16	24	0	-6	-9	31	-9	-7
Bình Định	Phú Mỹ	-3	-15	24	-1	-2	-7	31	-10	-7
	Quy Nhơn	-10	-20	23	0	-3	-10	26	-13	-7
Phú Yên	TP. Tuy Hòa	-1	-15	25	2	-1	-8	20	-21	-15
Khánh Hòa	TP. Nha Trang	-5	-21	26	1	-6	-11	29	-11	-12
	Trường Sa	-9	-19	24	4	-11	-10	31	-6	-18
Ninh Thuận	TP. PR-Tháp Chàm	-7	-25	29	1	-7	-14	34	-10	-15
Bình Thuận	TP. Phan Thiết	10	-27	47	15	2	-2	47	15	-18
	Phú Quý	-6	-23	32	4	-8	-10	37	-5	-18
Bà Rịa Vũng Tàu	Vũng Tàu	-3	-35	33	52	-27	7	18	72	-61
	Côn Đảo	3	-36	30	57	-19	2	20	71	-53
TPHCM	Cần Giờ	9	-22	34	58	-20	18	20	70	-62
Tiền Giang	Gò Công Tây	0	-32	35	55	-24	12	18	71	-64
Bến Tre	Ba Tri	0	-32	35	57	-26	12	18	73	-67
Trà Vinh	Duyên Hải	-8	-40	25	55	-38	3	12	75	-75
Sóc Trăng	Tân Phú	-2	-30	23	71	-27	9	11	84	-64
Bạc Liêu	TP. Bạc Liêu	1	-28	8	76	-21	0	7	85	-48
Cà Mau	Năm Căn	4	-26	3	75	-9	-9	9	80	-27
	Trần Văn Thời	21	-18	14	36	17	-9	14	44	9
Kiên Giang	Rạch Giá	39	-12	18	6	35	-2	9	22	28
	Phú Quốc	26	3	4	11	28	4	4	20	31

Vùng Biển	Độ cao sóng biển dự báo trong 48 giờ		
	Độ cao sóng lớn nhất (m)	Hướng thịnh hành	Ghi chú
Bắc vịnh Bắc Bộ	0.3 - 1.1	Đông	
Nam vịnh Bắc Bộ	0.5 - 1.5	Đông, Đông Nam	
Quảng Trị đến Quảng Ngãi	1.3 - 1.9	Đông, Đông Bắc	
Bình Định đến Ninh Thuận	1.8 - 2.5	Đông Bắc	Cảnh báo
Bình Thuận đến Cà Mau	0.3 - 3.2	Đông Bắc	Cảnh báo
Cà Mau đến Kiên Giang	0.3 - 1.9	Đông, Đông Nam	
Quần đảo Hoàng Sa	2.0 - 2.2	Đông Bắc, Đông	Cảnh báo
Quần đảo Trường Sa	2.1 - 2.7	Đông Bắc	Cảnh báo
Bắc Biển Đông	1.5 - 3.0	Đông, Đông Bắc	Cảnh báo
Giữa Biển Đông	1.0 - 2.3	Đông Bắc	Cảnh báo
Nam Biển Đông	1.5 - 2.9	Đông Bắc	Cảnh báo

Tin phát lúc: 13 giờ 00

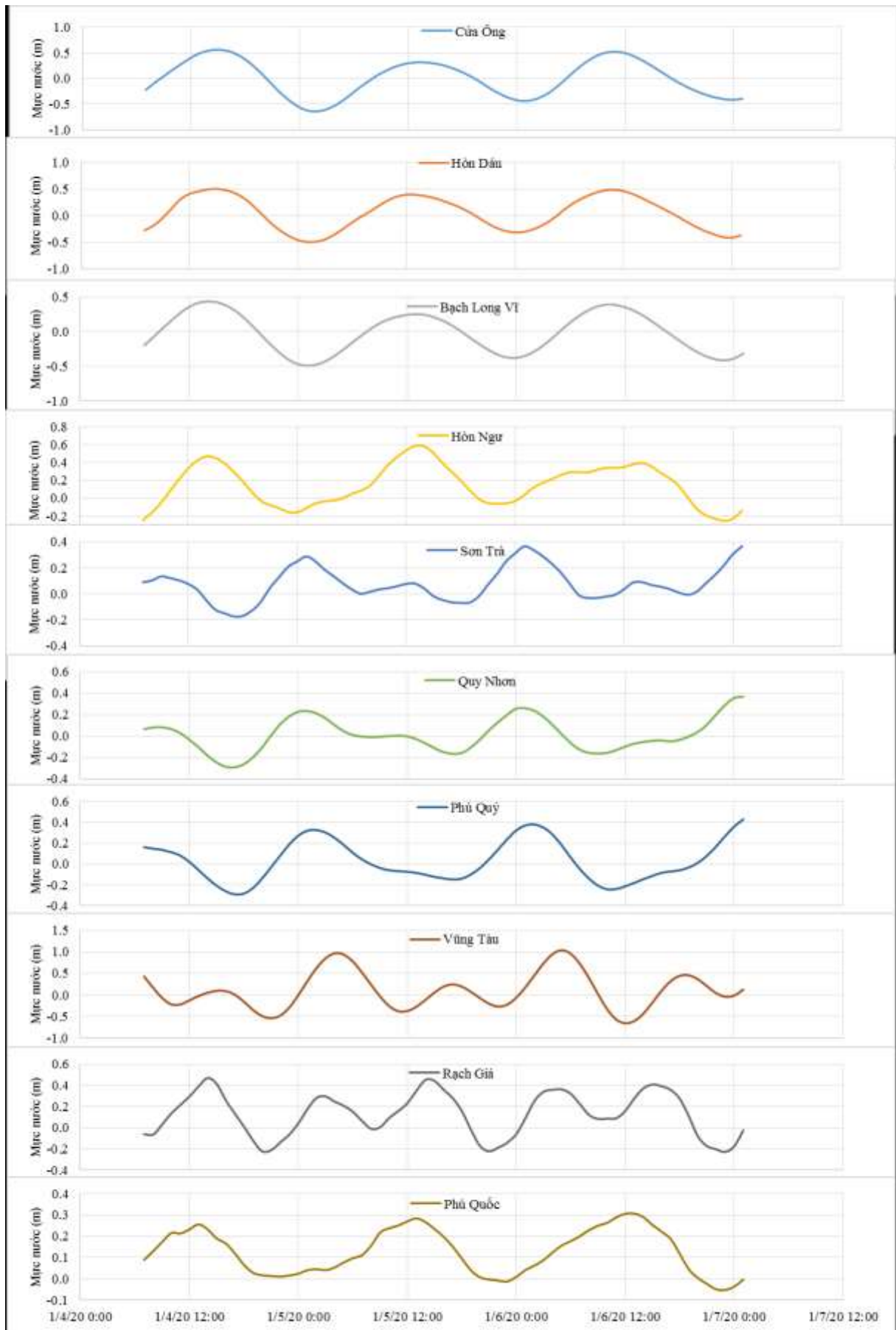
Thời điểm phát tin dự báo tiếp theo: 13 giờ 00 ngày 05/01/2020

Người xây dựng bản tin: Nguyễn Thị Lan

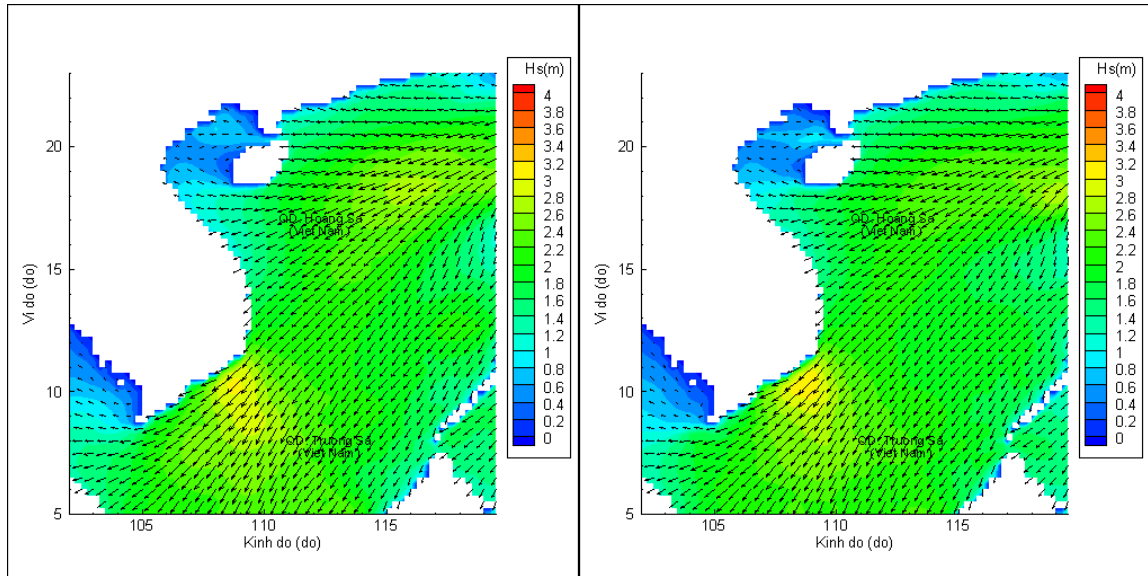
Người soát bản tin: Lê Quốc Huy

Biến trình mực nước tổng cộng tại 10 trạm Hải vãn

(Cửa Ông, Hòn Dấu, Bạch Long Vĩ, Hòn Ngur, Sơn Trà, Quy Nhơn, Phú Quý, Vũng Tàu, Rạch Giá, Phú Quốc)

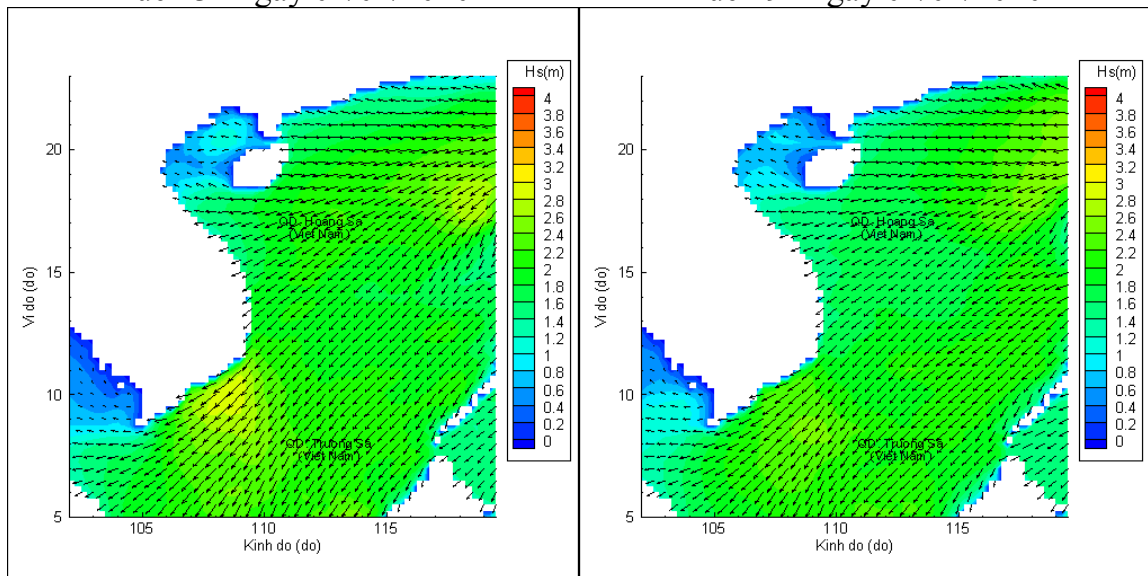


Phân bố độ cao sóng ven bờ và ngoài khơi biển Việt Nam



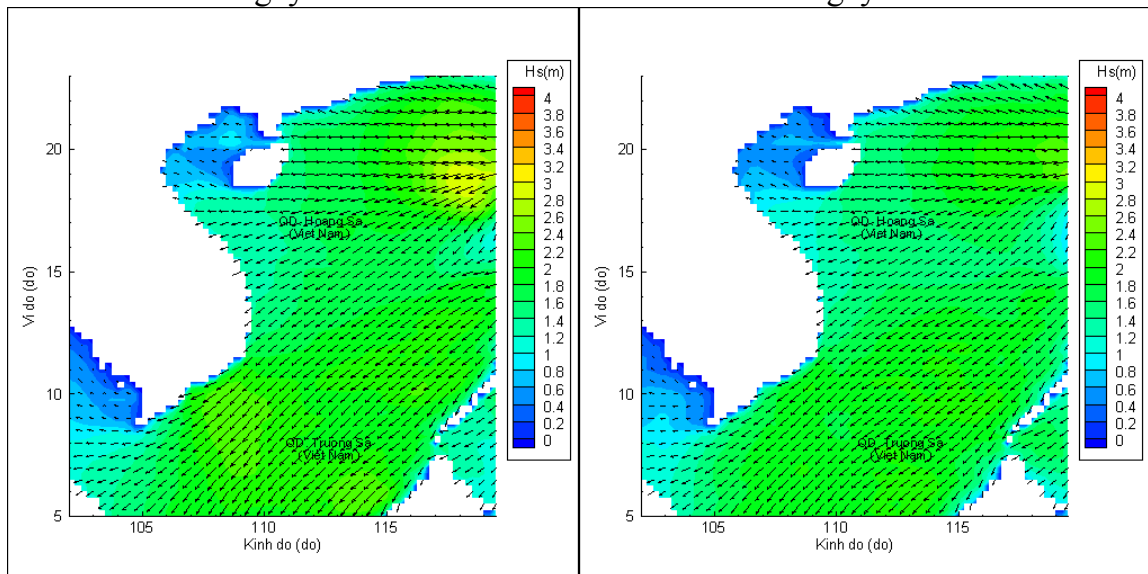
Lúc 13h ngày 04/01/2020

Lúc 19h ngày 04/01/2020



Lúc 01h ngày 05/01/2020

Lúc 13h ngày 05/01/2020



Lúc 01h ngày 06/01/2020

Lúc 13h ngày 06/01/2020