

**BẢN TIN DỰ BÁO MỨC NƯỚC VÀ SÓNG BIỂN**

(Lúc 13 giờ – 06Z ngày 08/01/2020)

Tỉnh/ TP	Huyện	Mức nước tổng cộng dự báo trong 48 giờ (cm)								
		08/01		09/01				10/01		
		13h	19h	1h	7h	13h	19h	1h	7h	13h
Quảng Ninh	Đầm Hà	80	-85	-50	96	119	-112	-83	98	174
	Cửa Ông	68	-72	-58	98	106	-91	-96	101	158
TP. Hải Phòng	Hòn Dấu	54	-52	-62	101	85	-70	-96	109	131
	Bạch Long Vĩ	41	-64	-50	98	68	-89	-79	111	113
Thái Bình	Thái Thụy	48	-47	-62	103	77	-63	-96	112	121
Nam Định	Hải Hậu	36	-36	-61	103	60	-49	-94	113	98
Ninh Bình	Kim Sơn	35	-31	-63	105	56	-43	-96	113	92
Thanh Hóa	Quảng Xương	32	-27	-62	100	52	-38	-95	108	86
Nghệ An	Diễn Châu	26	-21	-56	87	46	-29	-88	96	75
	Hòn Ngư	27	-22	-54	86	44	-29	-85	95	72
Hà Tĩnh	Thạch Hà	28	-19	-48	75	41	-23	-78	85	65
Quảng Bình	Quảng Trạch	20	-12	-33	55	27	-8	-58	69	41
	Quảng Ninh	12	-4	-20	44	13	1	-40	60	22
Quảng Trị	Gio Linh	4	0	-6	34	2	7	-21	50	5
	Cồn Cỏ	2	-3	-3	37	0	3	-18	55	3
Thừa Thiên Huế	Hương Trà	-4	1	9	21	-9	10	0	37	-10
	Phú Lộc	-12	3	23	9	-18	13	19	25	-23
TP. Đà Nẵng	Sơn Trà	-16	5	34	-1	-25	15	35	14	-34
	Hoàng Sa	-32	-2	54	-14	-48	1	61	0	-61
Quảng Nam	Tam Kỳ	-22	9	48	-11	-35	19	53	5	-47
	Cù Lao Chàm	-20	6	43	-8	-32	16	47	8	-43
Quảng Ngãi	TP. Quảng Ngãi	-27	9	54	-15	-44	18	61	3	-57
	Lý Sơn	-27	6	54	-15	-43	13	61	1	-56
Bình Định	Phú Mỹ	-28	10	56	-18	-47	16	65	-1	-67
	Quy Nhơn	-33	7	53	-20	-52	12	62	-5	-67
Phú Yên	TP. Tuy Hòa	-34	5	48	-21	-54	10	60	-4	-71
Khánh Hòa	TP. Nha Trang	-33	11	58	-7	-53	14	63	5	-72
	Trường Sa	-39	8	58	-1	-59	11	63	14	-75
Ninh Thuận	TP. PR-Tháp Chàm	-39	10	55	-3	-62	15	57	11	-83
Bình Thuận	TP. Phan Thiết	-70	54	46	57	-102	64	41	72	-129
	Phú Quý	-46	18	58	10	-71	23	59	25	-91
Bà Rịa Vũng Tàu	Vũng Tàu	-124	96	27	132	-144	84	46	132	-149
	Côn Đảo	-119	58	40	120	-131	34	61	123	-126
TPHCM	Cần Giờ	-120	103	26	139	-137	88	50	140	-139
Tiền Giang	Gò Công Tây	-120	109	26	145	-136	94	53	147	-137
Bến Tre	Ba Tri	-121	114	39	156	-130	94	69	158	-129
Trà Vinh	Duyên Hải	-129	95	39	149	-140	69	66	144	-134
Sóc Trăng	Tân Phú	-115	73	44	141	-118	39	74	136	-106
Bạc Liêu	TP. Bạc Liêu	-79	28	63	126	-72	-14	93	117	-53
Cà Mau	Năm Căn	-46	-11	69	112	-38	-48	87	108	-19
	Trần Văn Thời	-4	10	21	84	-9	0	10	93	-3
Kiên Giang	Rạch Giá	1	38	-19	74	-6	41	-36	80	-2
	Phú Quốc	38	24	4	53	40	24	-11	50	43

Vùng Biển	Độ cao sóng biển dự báo trong 48 giờ		
	Độ cao sóng lớn nhất (m)	Hướng thịnh hành	Ghi chú
Bắc vịnh Bắc Bộ	0.3 - 1.2	Đông, Đông Nam	
Nam vịnh Bắc Bộ	0.3 - 1.0	Đông, Đông Nam	
Quảng Trị đến Quảng Ngãi	0.8 - 1.1	Đông, Đông Bắc	
Bình Định đến Ninh Thuận	1.0 - 2.0	Đông Bắc	Cảnh báo
Bình Thuận đến Cà Mau	0.3 - 2.6	Đông Bắc	Cảnh báo
Cà Mau đến Kiên Giang	0.3 - 1.5	Đông, Đông Nam	
Quần đảo Hoàng Sa	1.2 - 1.4	Đông Bắc	
Quần đảo Trường Sa	1.5 - 2.1	Đông Bắc	Cảnh báo
Bắc Biển Đông	1.2 - 3.1	Đông, Đông Bắc	Cảnh báo
Giữa Biển Đông	0.7 - 1.8	Đông Bắc	
Nam Biển Đông	0.9 - 2.3	Đông Bắc	Cảnh báo

**Tin phát lúc: 13 giờ 00**

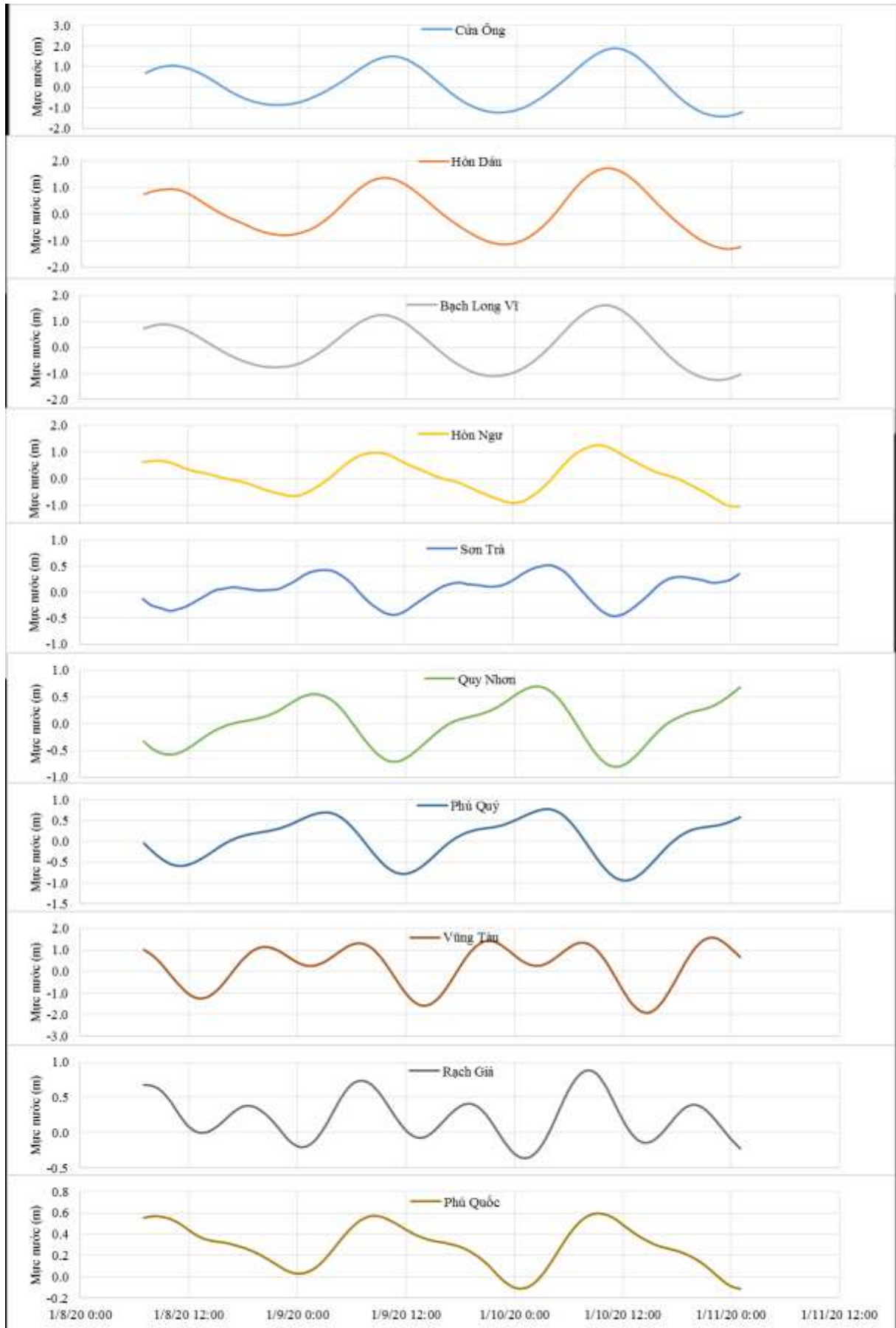
Thời điểm phát tin dự báo tiếp theo: 13 giờ 00 ngày 09/01/2020

Người xây dựng bản tin: Nguyễn Thị Lan

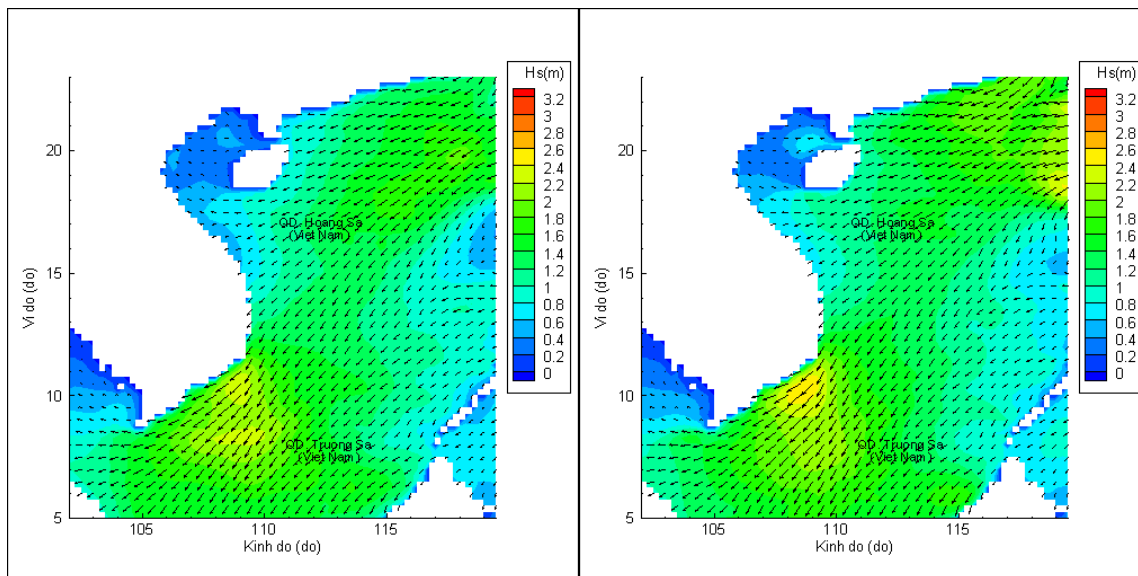
Người soát bản tin: Lê Quốc Huy

## Biến trình mực nước tổng cộng tại 10 trạm Hải văn

(Cửa Ông, Hòn Dấu, Bạch Long Vĩ, Hòn Ngur, Sơn Trà, Quy Nhơn, Phú Quý, Vũng Tàu, Rạch Giá, Phú Quốc)

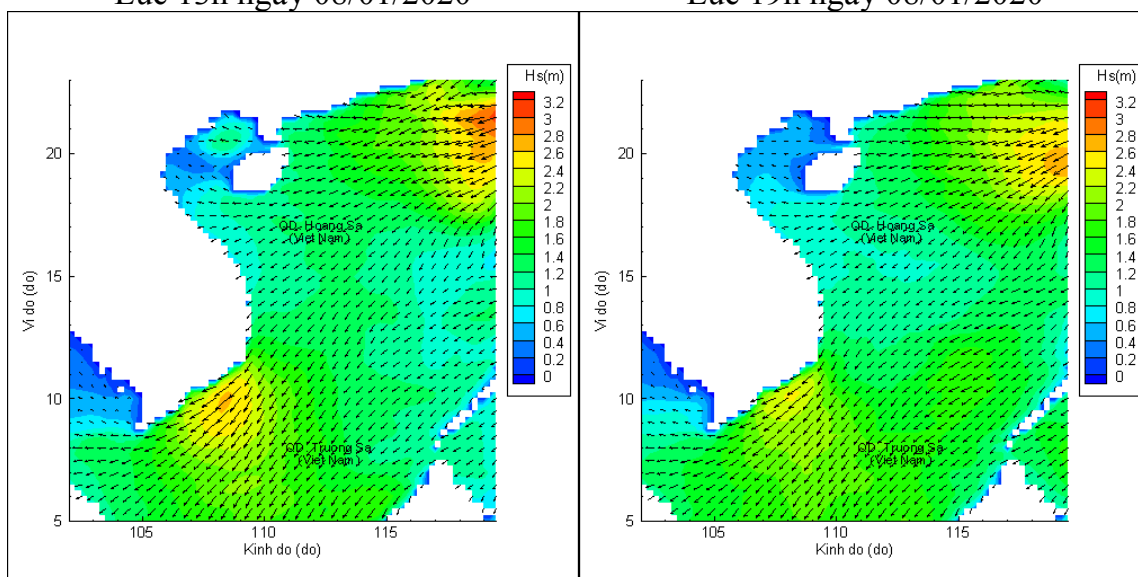


# Phân bố độ cao sóng ven bờ và ngoài khơi biển Việt Nam



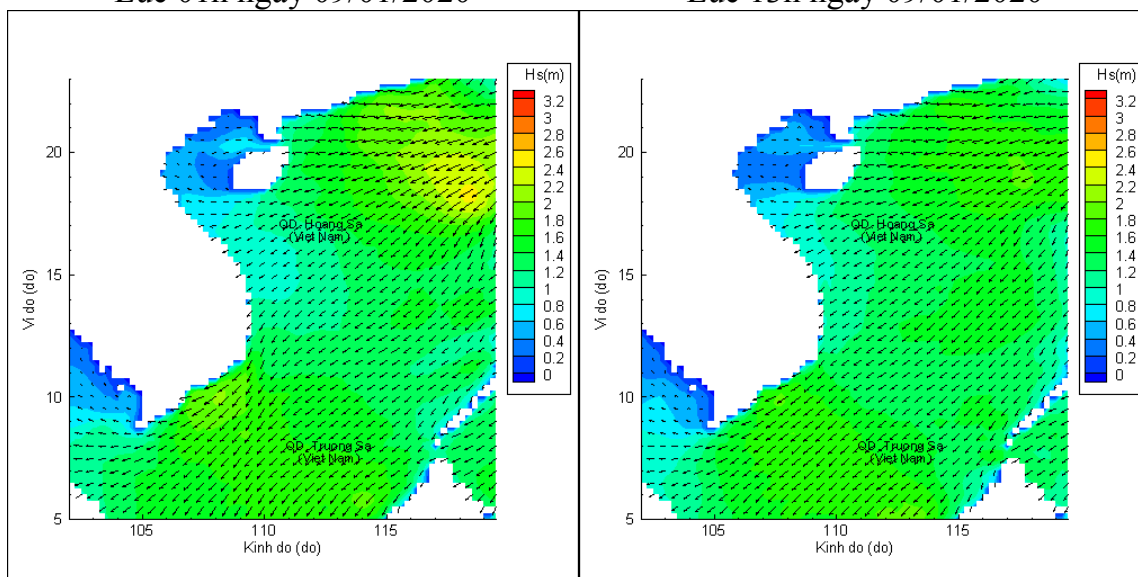
Lúc 13h ngày 08/01/2020

Lúc 19h ngày 08/01/2020



Lúc 01h ngày 09/01/2020

Lúc 13h ngày 09/01/2020



Lúc 01h ngày 10/01/2020

Lúc 13h ngày 10/01/2020