

**BẢN TIN DỰ BÁO MỨC NƯỚC VÀ SÓNG BIỂN**

(Lúc 13 giờ – 06Z ngày 13/01/2020)

Tỉnh/ TP	Huyện	Mức nước tổng cộng dự báo trong 48 giờ (cm)								
		13/01		14/01				15/01		
		13h	19h	1h	7h	13h	19h	1h	7h	13h
Quảng Ninh	Đầm Hà	244	-8	-178	-23	229	56	-144	-47	185
	Cửa Ông	229	4	-169	-30	224	56	-130	-55	186
TP. Hải Phòng	Hòn Dấu	205	9	-153	-22	204	54	-115	-56	174
	Bạch Long Vĩ	197	-24	-152	-9	194	25	-120	-39	170
Thái Bình	Thái Thụy	195	9	-144	-20	196	49	-105	-55	169
Nam Định	Hải Hậu	175	12	-130	-21	178	46	-91	-54	158
Ninh Bình	Kim Sơn	169	12	-125	-22	175	47	-83	-54	155
Thanh Hóa	Quảng Xương	161	17	-117	-25	166	46	-76	-58	147
Nghệ An	Diễn Châu	141	26	-103	-28	147	46	-64	-58	130
	Hòn Ngư	139	25	-101	-27	142	43	-63	-56	126
Hà Tĩnh	Thạch Hà	126	30	-94	-25	123	44	-60	-50	112
Quảng Bình	Quảng Trạch	77	42	-81	-5	72	51	-53	-23	70
	Quảng Ninh	45	40	-64	8	43	45	-41	-6	46
Quảng Trị	Gio Linh	16	36	-46	22	16	36	-30	11	24
	Cồn Cỏ	15	29	-49	28	18	31	-32	17	27
Thừa Thiên Huế	Hương Trà	-15	27	-25	33	-11	24	-16	28	0
	Phú Lộc	-41	21	-5	41	-35	15	-2	40	-20
TP. Đà Nẵng	Sơn Trà	-56	14	11	48	-51	9	9	50	-34
	Hoàng Sa	-79	-17	24	65	-69	-19	9	68	-54
Quảng Nam	Tam Kỳ	-74	8	26	57	-67	1	18	62	-48
	Cù Lao Chàm	-69	9	21	54	-62	3	15	58	-44
Quảng Ngãi	TP. Quảng Ngãi	-85	1	28	69	-74	-5	16	73	-54
	Lý Sơn	-82	-2	27	66	-73	-7	15	70	-54
Bình Định	Phú Mỹ	-85	-6	27	72	-74	-12	12	76	-55
	Quy Nhơn	-88	-9	26	73	-75	-13	8	74	-55
Phú Yên	TP. Tuy Hòa	-90	-17	20	69	-77	-20	5	70	-58
Khánh Hòa	TP. Nha Trang	-85	-9	30	79	-74	-17	14	76	-58
	Trường Sa	-87	-16	33	80	-73	-26	18	77	-51
Ninh Thuận	TP. PR-Tháp Chàm	-94	-7	26	83	-81	-17	15	79	-59
Bình Thuận	TP. Phan Thiết	-95	-9	59	99	-53	-40	60	69	-12
	Phú Quý	-95	-10	37	86	-76	-24	26	78	-49
Bà Rịa Vũng Tàu	Vũng Tàu	-13	-110	156	56	53	-149	164	17	96
	Côn Đảo	7	-142	143	55	59	-171	146	24	96
TPHCM	Cần Giờ	5	-115	166	50	72	-154	178	11	116
Tiền Giang	Gò Công Tây	11	-117	173	50	81	-157	189	9	126
Bến Tre	Ba Tri	23	-118	193	59	95	-156	207	17	135
Trà Vinh	Duyên Hải	25	-148	190	44	92	-185	198	6	132
Sóc Trăng	Tân Phú	53	-173	188	36	111	-201	192	4	144
Bạc Liêu	TP. Bạc Liêu	95	-196	172	38	132	-203	161	21	146
Cà Mau	Năm Căn	98	-166	113	63	111	-161	99	50	118
	Trần Văn Thời	70	-34	26	48	62	-55	29	27	82
Kiên Giang	Rạch Giá	57	22	7	17	54	-15	14	-10	67
	Phú Quốc	71	43	2	23	47	24	3	12	51

Vùng Biển	Độ cao sóng biển dự báo trong 48 giờ		
	Độ cao sóng lớn nhất (m)	Hướng thịnh hành	Ghi chú
Bắc vịnh Bắc Bộ	0.3 - 1.1	Đông Nam, Đông	
Nam vịnh Bắc Bộ	0.7 - 1.3	Đông Nam, Đông	
Quảng Trị đến Quảng Ngãi	1.1 - 1.8	Đông, Đông Bắc	
Bình Định đến Ninh Thuận	1.5 - 2.2	Đông Bắc	Cảnh báo
Bình Thuận đến Cà Mau	0.3 - 2.8	Đông Bắc	Cảnh báo
Cà Mau đến Kiên Giang	0.3 - 1.5	Đông, Đông Nam	
Quần đảo Hoàng Sa	1.7 - 2.1	Đông Bắc	Cảnh báo
Quần đảo Trường Sa	1.7 - 2.4	Đông Bắc, Bắc	Cảnh báo
Bắc Biển Đông	1.4 - 3.0	Đông Bắc	Cảnh báo
Giữa Biển Đông	1.0 - 2.4	Đông Bắc, Bắc	Cảnh báo
Nam Biển Đông	0.9 - 2.4	Đông Bắc, Bắc	Cảnh báo

**Tin phát lúc: 13 giờ 00**

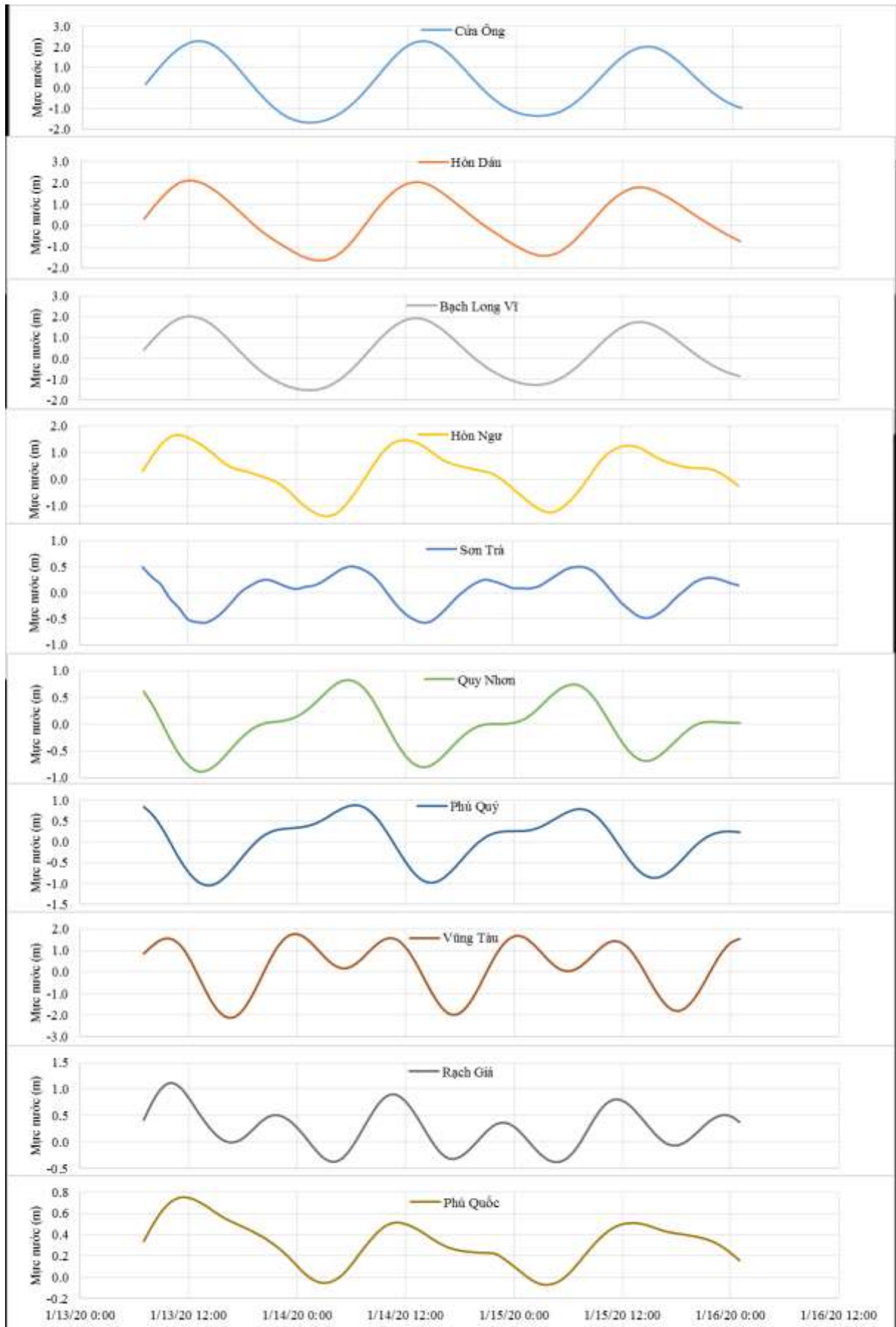
Thời điểm phát tin dự báo tiếp theo: 13 giờ 00 ngày 14/01/2020

Người xây dựng bản tin: Lê Đức Quyền

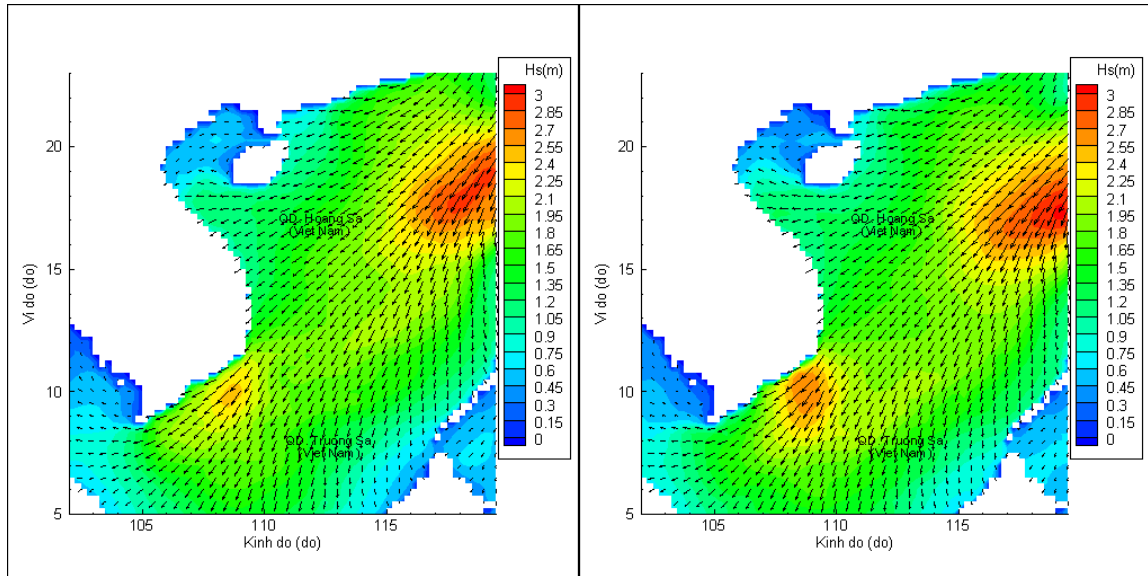
Người soát bản tin: Lê Quốc Huy

## Biến trình mực nước tổng cộng tại 10 trạm Hải vãn

(Cửa Ông, Hòn Dấu, Bạch Long Vĩ, Hòn Ngự, Sơn Trà, Quy Nhơn, Phú Quý, Vũng Tàu, Rạch Giá, Phú Quốc)

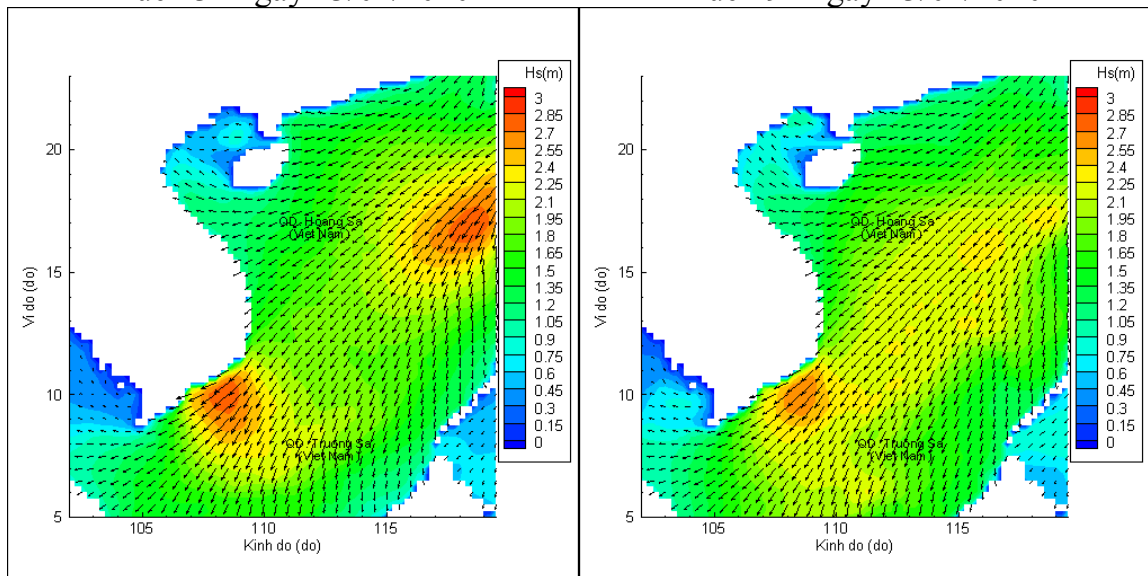


# Phân bố độ cao sóng ven bờ và ngoài khơi biển Việt Nam



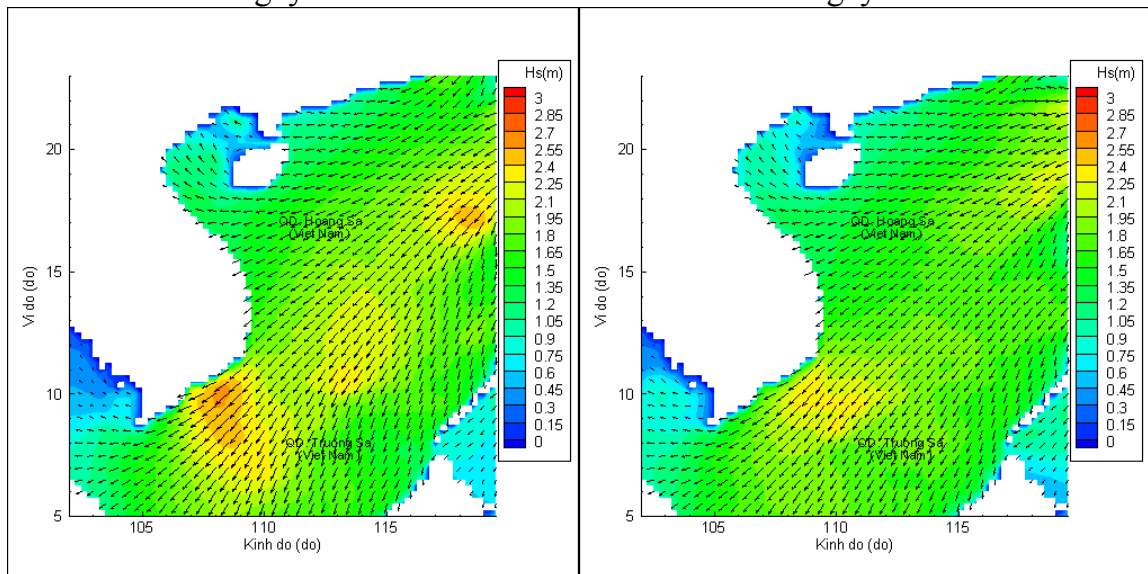
Lúc 13h ngày 13/01/2020

Lúc 19h ngày 13/01/2020



Lúc 01h ngày 14/01/2020

Lúc 13h ngày 14/01/2020



Lúc 01h ngày 15/01/2020

Lúc 13h ngày 15/01/2020