

**BẢN TIN DỰ BÁO MỨC NƯỚC VÀ SÓNG BIỂN**

(Lúc 13 giờ – 06Z ngày 16/01/2020)

Tỉnh/ TP	Huyện	Mức nước tổng cộng dự báo trong 48 giờ (cm)								
		16/01		17/01				18/01		
		13h	19h	1h	7h	13h	19h	1h	7h	13h
Quảng Ninh	Đầm Hà	107	92	-116	-80	20	89	-50	-8	13
	Cửa Ông	112	86	-80	-89	41	64	-32	-29	33
TP. Hải Phòng	Hòn Dấu	112	73	-51	-96	54	51	-5	-40	45
	Bạch Long Vĩ	114	61	-72	-89	45	47	-23	-32	31
Thái Bình	Thái Thụy	111	66	-40	-96	56	41	3	-40	48
Nam Định	Hải Hậu	108	60	-18	-100	60	27	19	-47	53
Ninh Bình	Kim Sơn	107	55	-9	-103	59	21	23	-48	54
Thanh Hóa	Quảng Xương	103	51	2	-101	62	18	30	-48	56
Nghệ An	Diễn Châu	94	40	19	-91	62	13	40	-46	55
	Hòn Ngư	92	37	18	-88	62	12	40	-46	55
Hà Tĩnh	Thạch Hà	82	34	16	-82	59	12	41	-47	56
Quảng Bình	Quảng Trạch	53	29	14	-59	43	8	36	-40	48
	Quảng Ninh	37	21	17	-44	34	1	36	-30	44
Quảng Trị	Gio Linh	22	11	17	-28	26	-5	34	-21	38
	Cồn Cỏ	25	9	13	-27	27	-6	31	-21	37
Thừa Thiên Huế	Hương Trà	4	2	16	-8	14	-10	30	-8	30
	Phú Lộc	-11	-5	17	7	3	-12	27	0	22
TP. Đà Nẵng	Sơn Trà	-21	-9	17	19	-4	-12	24	7	16
	Hoàng Sa	-34	-20	-7	34	-21	-15	-1	12	-8
Quảng Nam	Tam Kỳ	-32	-14	12	30	-11	-11	21	15	8
	Cù Lao Chàm	-29	-12	13	27	-10	-13	21	13	9
Quảng Ngãi	TP. Quảng Ngãi	-35	-18	3	34	-14	-13	13	15	7
	Lý Sơn	-34	-17	3	34	-16	-13	11	14	3
Bình Định	Phú Mỹ	-32	-17	-3	35	-12	-10	8	13	2
	Quy Nhơn	-34	-19	-10	31	-18	-16	1	8	2
Phú Yên	TP. Tuy Hòa	-35	-23	-7	32	-16	-16	1	7	-2
Khánh Hòa	TP. Nha Trang	-30	-21	1	38	-11	-17	6	9	-1
	Trường Sa	-24	-31	6	36	-8	-26	10	10	3
Ninh Thuận	TP. PR-Tháp Chàm	-31	-29	5	32	-10	-26	12	5	0
Bình Thuận	TP. Phan Thiết	26	-76	66	4	47	-64	69	-14	49
	Phú Quý	-21	-37	19	31	-2	-32	23	5	8
Bà Rịa Vũng Tàu	Vũng Tàu	114	-154	124	-19	99	-93	100	-3	61
	Côn Đảo	107	-151	101	-12	87	-96	82	-1	46
TPHCM	Cần Giờ	130	-160	135	-24	112	-94	110	-4	70
Tiền Giang	Gò Công Tây	139	-165	145	-28	121	-97	120	-5	80
Bến Tre	Ba Tri	145	-165	154	-20	128	-91	135	4	84
Trà Vinh	Duyên Hải	141	-174	141	-23	117	-101	114	0	66
Sóc Trăng	Tân Phú	143	-170	123	-15	112	-95	97	14	57
Bạc Liêu	TP. Bạc Liêu	131	-141	77	17	89	-65	56	48	37
Cà Mau	Năm Căn	101	-98	33	37	62	-42	28	62	25
	Trần Văn Thời	77	-45	28	-10	54	-33	33	16	51
Kiên Giang	Rạch Giá	67	-23	31	-39	48	-20	31	-10	47
	Phú Quốc	39	21	4	-7	18	15	17	26	38

Vùng Biển	Độ cao sóng biển dự báo trong 48 giờ		
	Độ cao sóng lớn nhất (m)	Hướng thịnh hành	Ghi chú
Bắc vịnh Bắc Bộ	0.3 - 2.0	Đông Bắc, Bắc	Cảnh báo
Nam vịnh Bắc Bộ	0.8 - 1.5	Đông Bắc, Đông	
Quảng Trị đến Quảng Ngãi	1.0 - 1.4	Đông Bắc, Đông	
Bình Định đến Ninh Thuận	1.3 - 1.9	Đông Bắc	
Bình Thuận đến Cà Mau	0.3 - 2.5	Đông Bắc	Cảnh báo
Cà Mau đến Kiên Giang	0.3 - 1.4	Đông, Đông Nam	
Quần đảo Hoàng Sa	1.3 - 1.5	Đông Bắc	
Quần đảo Trường Sa	1.4 - 2.1	Đông Bắc	Cảnh báo
Bắc Biển Đông	1.2 - 2.0	Đông Bắc	Cảnh báo
Giữa Biển Đông	0.8 - 1.9	Đông Bắc	
Nam Biển Đông	0.8 - 2.2	Đông Bắc	Cảnh báo

**Tin phát lúc: 13 giờ 00**

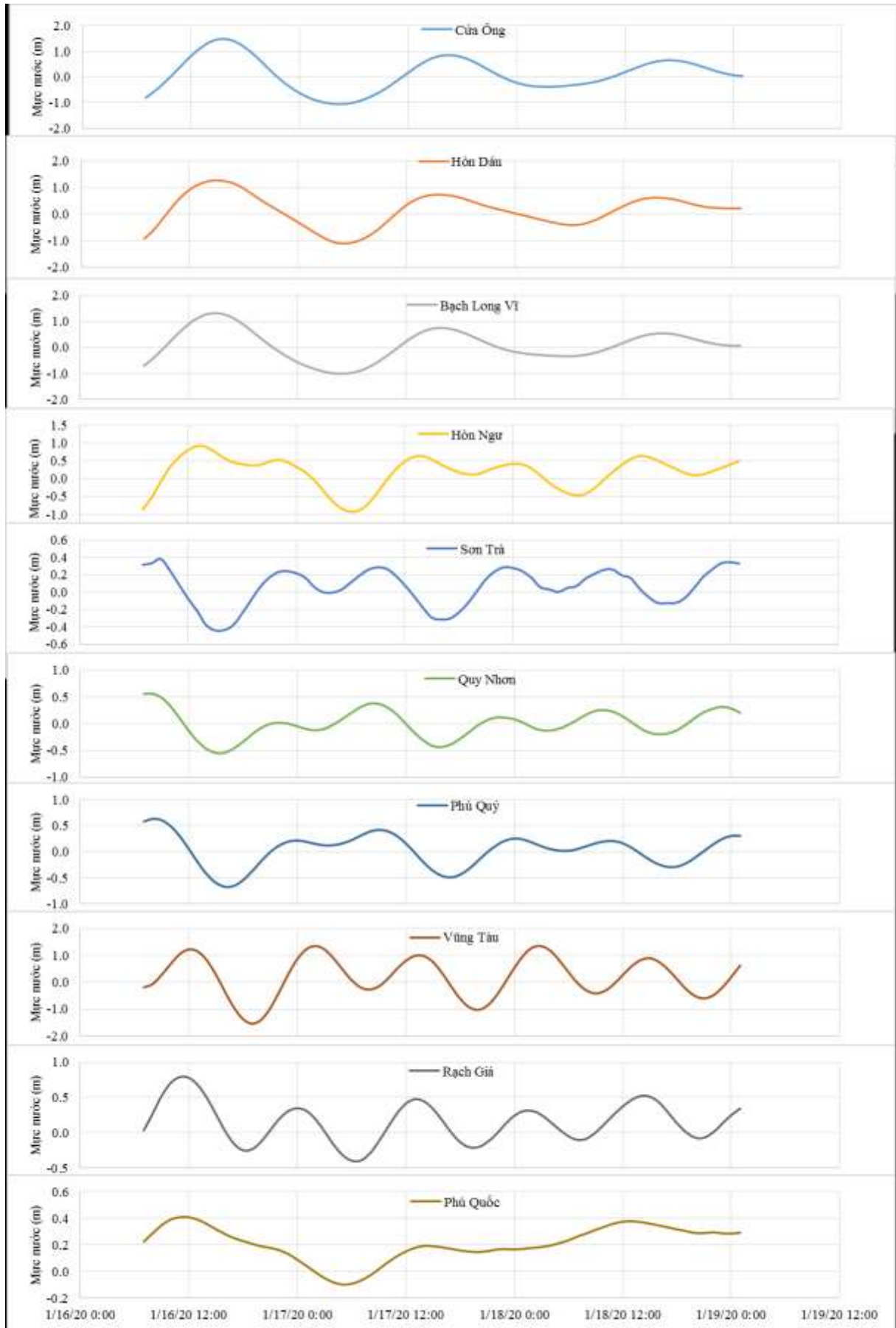
Thời điểm phát tin dự báo tiếp theo: 13 giờ 00 ngày 17/01/2020

Người xây dựng bản tin: Nguyễn Hồng Hạnh

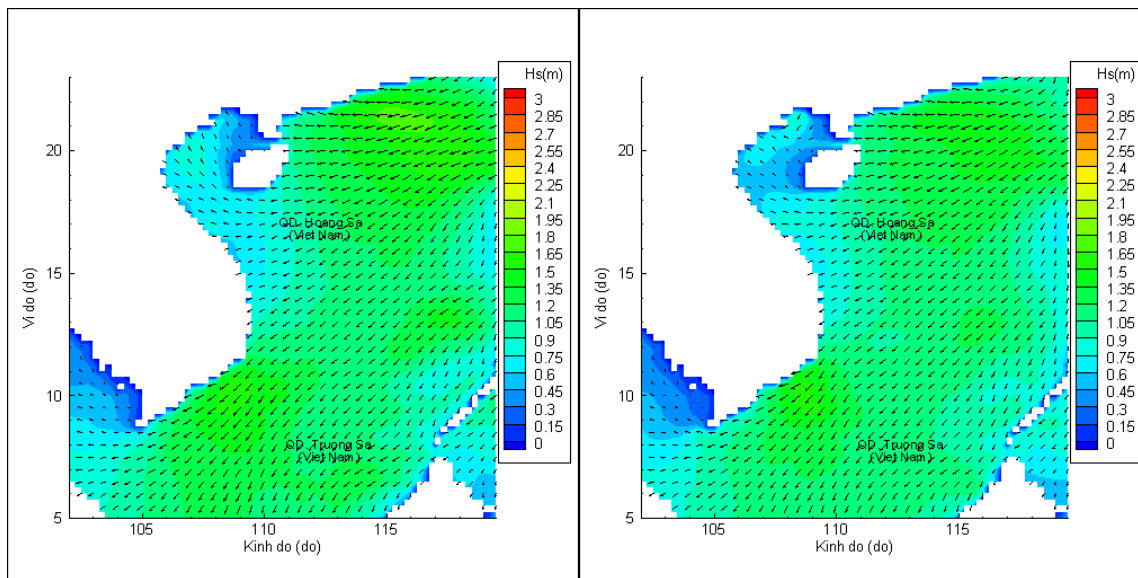
Người soát bản tin: Lê Quốc Huy

## Biến trình mực nước tổng cộng tại 10 trạm Hải văn

(Cửa Ông, Hòn Dấu, Bạch Long Vĩ, Hòn Ngur, Sơn Trà, Quy Nhơn, Phú Quý, Vũng Tàu, Rạch Giá, Phú Quốc)

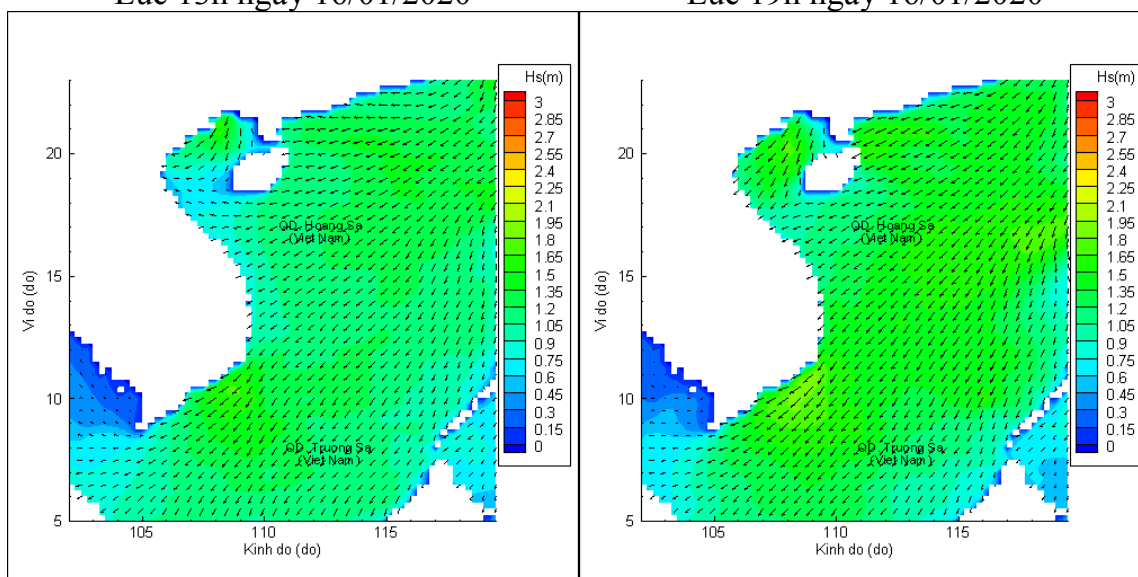


# Phân bố độ cao sóng ven bờ và ngoài khơi biển Việt Nam



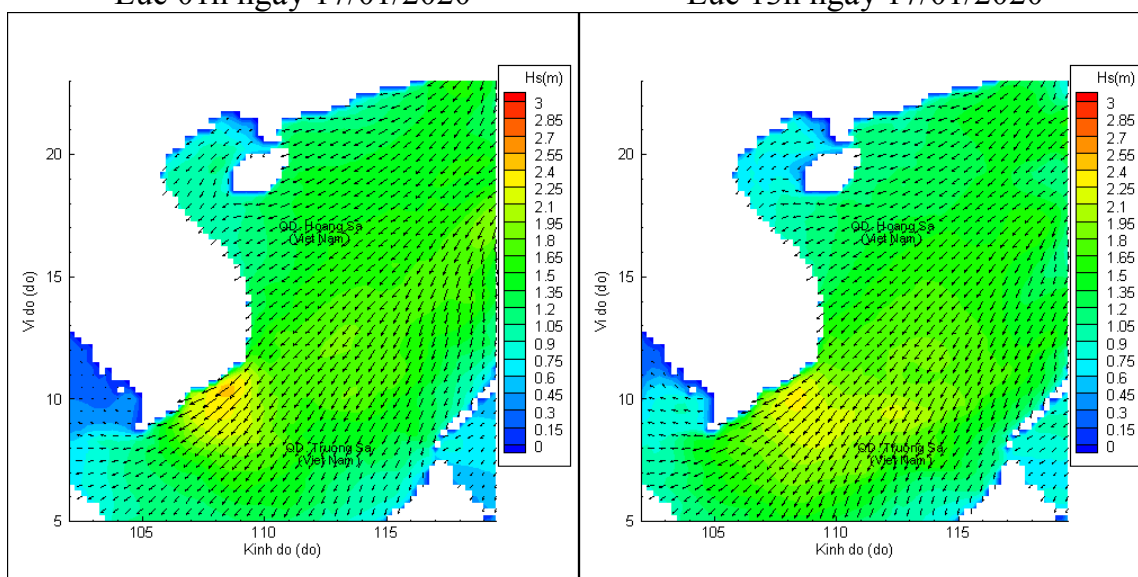
Lúc 13h ngày 16/01/2020

Lúc 19h ngày 16/01/2020



Lúc 01h ngày 17/01/2020

Lúc 13h ngày 17/01/2020



Lúc 01h ngày 18/01/2020

Lúc 13h ngày 18/01/2020