

BẢN TIN DỰ BÁO MỨC NƯỚC VÀ SÓNG BIỂN

(Lúc 13 giờ – 06Z ngày 25/01/2020)

Tỉnh/ TP	Huyện	Mức nước tổng cộng dự báo trong 48 giờ (cm)								
		25/01		26/01				27/01		
		13h	19h	1h	7h	13h	19h	1h	7h	13h
Quảng Ninh	Đầm Hà	207	-111	-188	-35	154	-60	-143	8	192
	Cửa Ông	193	-73	-178	-10	149	-62	-152	9	197
TP. Hải Phòng	Hòn Dấu	169	-52	-177	-3	133	-34	-122	15	175
	Bạch Long Vĩ	154	-74	-159	4	124	-54	-117	28	155
Thái Bình	Thái Thụy	157	-44	-171	0	123	-32	-113	18	167
Nam Định	Hải Hậu	139	-31	-160	7	110	-23	-101	24	155
Ninh Bình	Kim Sơn	133	-33	-159	3	107	-21	-95	24	152
Thanh Hóa	Quảng Xương	127	-15	-147	7	105	-17	-88	25	151
Nghệ An	Diễn Châu	111	13	-127	7	92	-10	-74	29	141
	Hòn Ngư	110	16	-121	10	89	-9	-73	30	138
Hà Tĩnh	Thạch Hà	97	32	-109	12	79	1	-68	30	123
Quảng Bình	Quảng Trạch	54	42	-90	20	41	22	-59	39	74
	Quảng Ninh	28	43	-66	27	18	27	-43	47	49
Quảng Trị	Gio Linh	5	37	-41	34	1	28	-26	53	26
	Cồn Cỏ	3	32	-43	36	-2	20	-29	55	23
Thừa Thiên Huế	Hương Trà	-19	29	-13	37	-16	27	-5	56	3
	Phú Lộc	-40	22	7	32	-33	25	12	54	-17
TP. Đà Nẵng	Sơn Trà	-52	19	23	30	-45	23	27	53	-30
	Hoàng Sa	-69	-4	44	36	-71	-6	34	49	-66
Quảng Nam	Tam Kỳ	-66	16	37	29	-63	20	41	55	-47
	Cù Lao Chàm	-61	16	34	29	-60	17	35	52	-44
Quảng Ngãi	TP. Quảng Ngãi	-77	12	41	34	-78	12	39	59	-59
	Lý Sơn	-73	10	44	34	-73	8	39	55	-59
Bình Định	Phú Mỹ	-76	9	43	37	-77	6	36	57	-78
	Quy Nhơn	-77	10	42	35	-84	-8	19	44	-78
Phú Yên	TP. Tuy Hòa	-79	3	39	35	-81	3	31	50	-76
Khánh Hòa	TP. Nha Trang	-80	8	43	45	-82	5	34	57	-75
	Trường Sa	-86	1	49	50	-84	-7	38	60	-73
Ninh Thuận	TP. PR-Tháp Chàm	-91	11	38	50	-95	3	28	62	-84
Bình Thuận	TP. Phan Thiết	-128	35	39	84	-115	7	41	83	-84
	Phú Quý	-99	12	46	57	-97	2	37	66	-83
Bà Rịa Vũng Tàu	Vũng Tàu	-113	-22	92	75	-72	-73	109	58	-20
	Côn Đảo	-88	-60	96	76	-54	-103	108	53	-5
TPHCM	Cần Giờ	-102	-26	96	72	-60	-80	117	54	-5
Tiền Giang	Gò Công Tây	-101	-24	96	74	-59	-80	120	54	0
Bến Tre	Ba Tri	-96	-30	102	75	-56	-87	127	55	6
Trà Vinh	Duyên Hải	-91	-55	113	69	-47	-110	135	44	12
Sóc Trăng	Tân Phú	-56	-86	124	59	-16	-134	144	33	39
Bạc Liêu	TP. Bạc Liêu	-1	-132	133	47	26	-166	140	29	69
Cà Mau	Năm Căn	21	-130	104	57	32	-152	100	45	65
	Trần Văn Thời	8	-25	18	54	10	-56	12	39	35
Kiên Giang	Rạch Giá	10	30	-22	39	9	-4	-26	27	23
	Phú Quốc	46	26	-13	20	24	1	-25	15	32

Vùng Biển	Độ cao sóng biển dự báo trong 48 giờ		
	Độ cao sóng lớn nhất (m)	Hướng thịnh hành	Ghi chú
Bắc vịnh Bắc Bộ	0.3 - 3.0	Bắc, Đông Bắc	Cảnh báo
Nam vịnh Bắc Bộ	1.4 - 2.7	Đông Bắc, Bắc	Cảnh báo
Quảng Trị đến Quảng Ngãi	1.3 - 2.5	Bắc, Đông Bắc, Đông	Cảnh báo
Bình Định đến Ninh Thuận	1.3 - 2.3	Đông, Bắc	Cảnh báo
Bình Thuận đến Cà Mau	0.3 - 1.5	Đông, Đông Bắc	
Cà Mau đến Kiên Giang	0.3 - 0.8	Đông Nam, Đông	
Quần đảo Hoàng Sa	1.4 - 1.7	Đông Bắc	
Quần đảo Trường Sa	0.7 - 1.0	Đông Bắc	
Bắc Biển Đông	0.7 - 2.0	Đông Bắc	Cảnh báo
Giữa Biển Đông	0.4 - 1.3	Đông Bắc	
Nam Biển Đông	0.5 - 1.0	Đông Bắc	

Tin phát lúc: 13 giờ 00

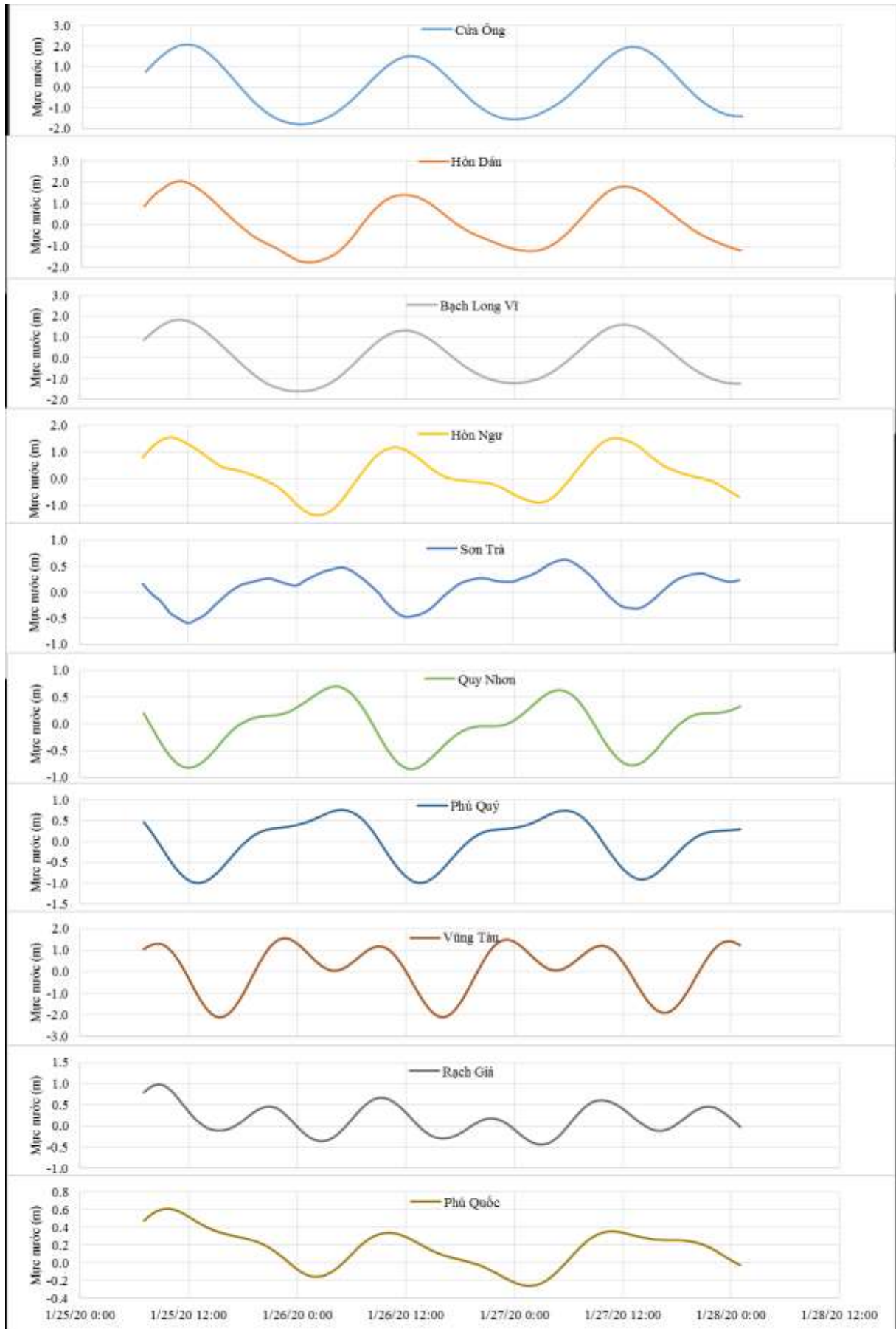
Thời điểm phát tin dự báo tiếp theo: 13 giờ 00 ngày 26/01/2020

Người xây dựng bản tin: Trần Văn Mỹ

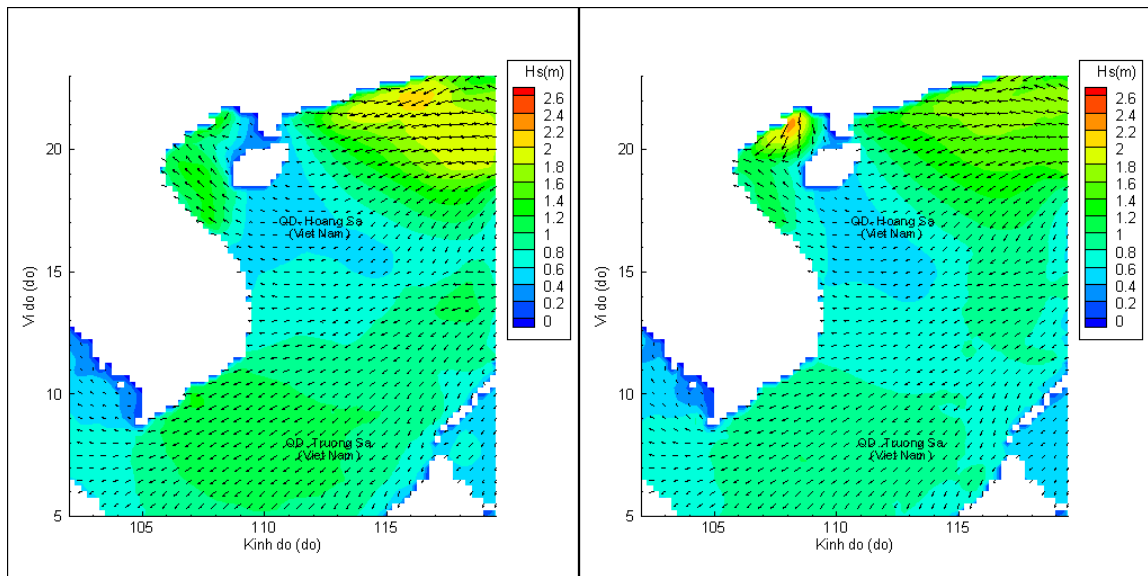
Người soát bản tin: Lê Quốc Huy

Biến trình mực nước tổng cộng tại 10 trạm Hải vãn

(Cửa Ông, Hòn Dấu, Bạch Long Vĩ, Hòn Ngur, Sơn Trà, Quy Nhơn, Phú Quý, Vũng Tàu, Rạch Giá, Phú Quốc)

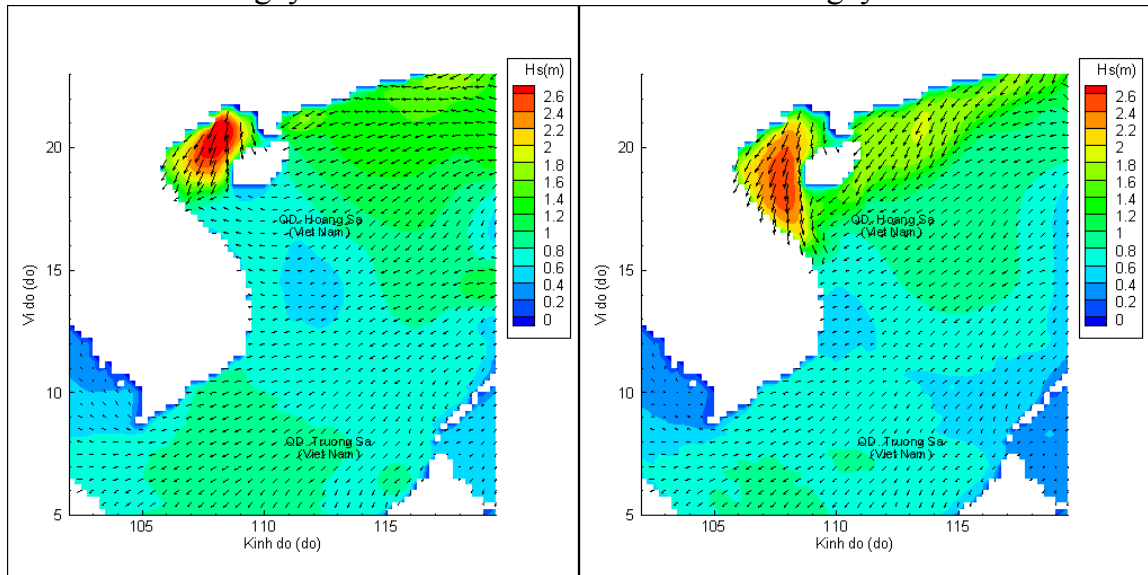


Phân bố độ cao sóng ven bờ và ngoài khơi biển Việt Nam



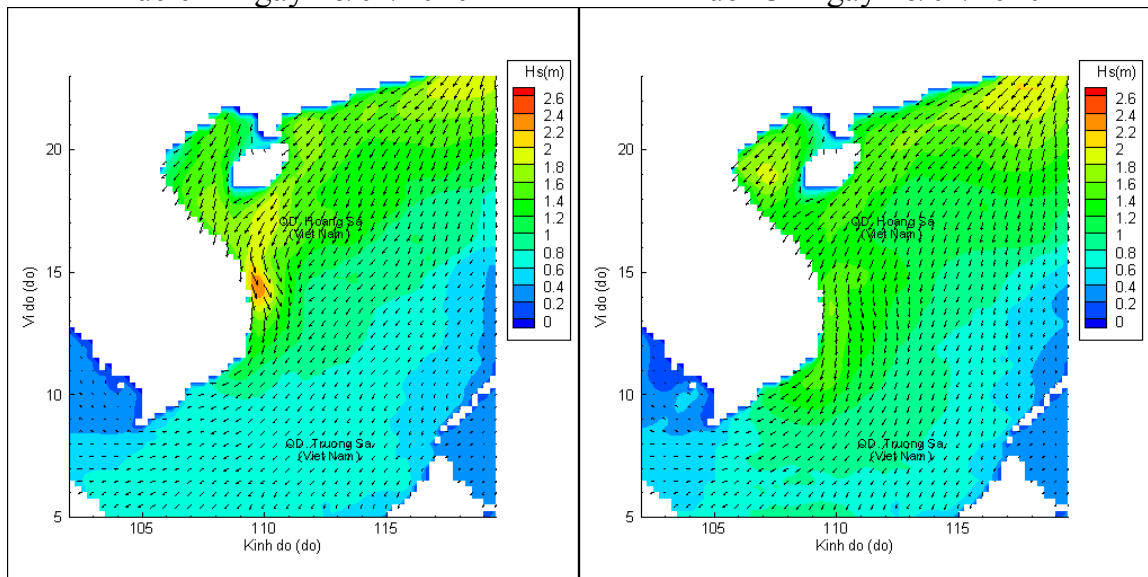
Lúc 13h ngày 25/01/2020

Lúc 19h ngày 25/01/2020



Lúc 01h ngày 26/01/2020

Lúc 13h ngày 26/01/2020



Lúc 01h ngày 27/01/2020

Lúc 13h ngày 27/01/2020