

BẢN TIN DỰ BÁO MỨC NƯỚC VÀ SÓNG BIỂN

(Lúc 13 giờ – 06Z ngày 28/01/2020)

Tỉnh/ TP	Huyện	Mức nước tổng cộng dự báo trong 48 giờ (cm)								
		28/01		29/01				30/01		
		13h	19h	1h	7h	13h	19h	1h	7h	13h
Quảng Ninh	Đầm Hà	161	11	-145	-40	121	31	-116	-39	101
	Cửa Ông	162	18	-126	-54	126	31	-100	-50	101
TP. Hải Phòng	Hòn Dấu	153	12	-105	-49	125	26	-75	-46	105
	Bạch Long Vĩ	137	-9	-114	-36	111	9	-88	-37	91
Thái Bình	Thái Thụy	148	9	-95	-47	123	21	-66	-44	103
Nam Định	Hải Hậu	138	9	-76	-43	117	19	-52	-44	97
Ninh Bình	Kim Sơn	136	7	-69	-44	115	17	-47	-44	95
Thanh Hóa	Quảng Xương	135	11	-58	-41	114	19	-38	-43	94
Nghệ An	Diễn Châu	127	19	-44	-31	107	22	-26	-36	87
	Hòn Ngư	123	19	-43	-29	105	22	-25	-34	84
Hà Tĩnh	Thạch Hà	111	25	-39	-26	95	27	-22	-30	77
Quảng Bình	Quảng Trạch	65	36	-37	-10	59	33	-20	-14	48
	Quảng Ninh	39	36	-25	4	39	32	-12	0	33
Quảng Trị	Gio Linh	17	32	-15	17	20	29	-4	13	19
	Cồn Cỏ	15	25	-21	17	18	22	-10	12	17
Thừa Thiên Huế	Hương Trà	-4	28	-3	31	3	24	5	27	4
	Phú Lộc	-22	27	9	38	-14	21	13	34	-10
TP. Đà Nẵng	Sơn Trà	-35	22	17	42	-26	16	18	39	-20
	Hoàng Sa	-60	-9	10	46	-52	-11	3	40	-42
Quảng Nam	Tam Kỳ	-48	17	28	52	-37	13	24	49	-29
	Cù Lao Chàm	-46	14	21	45	-37	10	19	43	-29
Quảng Ngãi	TP. Quảng Ngãi	-58	10	24	57	-45	8	19	52	-33
	Lý Sơn	-57	5	20	52	-47	3	15	47	-36
Bình Định	Phú Mỹ	-61	4	18	55	-47	3	16	52	-39
	Quy Nhơn	-64	2	14	51	-54	-7	7	44	-39
Phú Yên	TP. Tuy Hòa	-67	-5	10	45	-58	-10	6	44	-40
Khánh Hòa	TP. Nha Trang	-65	-2	16	54	-51	-4	15	48	-39
	Trường Sa	-61	-14	19	53	-48	-14	13	46	-35
Ninh Thuận	TP. PR-Tháp Chàm	-72	-5	13	53	-58	-9	11	47	-42
Bình Thuận	TP. Phan Thiết	-56	-25	49	52	-30	-35	52	42	-2
	Phú Quý	-69	-11	23	56	-52	-15	20	49	-36
Bà Rịa Vũng Tàu	Vũng Tàu	16	-118	122	11	43	-114	125	4	66
	Côn Đảo	31	-137	113	11	49	-131	113	4	63
TPHCM	Cần Giờ	33	-124	132	3	59	-121	138	-5	79
Tiền Giang	Gò Công Tây	40	-127	139	-1	67	-125	147	-10	86
Bến Tre	Ba Tri	47	-133	148	0	75	-130	162	-8	92
Trà Vinh	Duyên Hải	52	-153	149	-5	74	-147	152	-8	91
Sóc Trăng	Tân Phú	72	-165	147	-7	87	-152	146	-5	97
Bạc Liêu	TP. Bạc Liêu	90	-168	121	6	93	-146	117	13	98
Cà Mau	Năm Căn	79	-137	76	30	72	-115	72	35	76
	Trần Văn Thời	54	-46	23	18	43	-53	28	14	55
Kiên Giang	Rạch Giá	46	1	3	-6	38	-24	21	-11	49
	Phú Quốc	41	22	-6	9	22	6	-1	13	35

Vùng Biển	Độ cao sóng biển dự báo trong 48 giờ		
	Độ cao sóng lớn nhất (m)	Hướng thịnh hành	Ghi chú
Bắc vịnh Bắc Bộ	0.3 - 1.6	Đông Bắc	
Nam vịnh Bắc Bộ	1.2 - 1.9	Đông Bắc	
Quảng Trị đến Quảng Ngãi	1.5 - 2.4	Đông Bắc	Cảnh báo
Bình Định đến Ninh Thuận	2.2 - 2.7	Bắc, Đông Bắc	Cảnh báo
Bình Thuận đến Cà Mau	0.3 - 2.9	Đông Bắc, Đông	Cảnh báo
Cà Mau đến Kiên Giang	0.3 - 0.9	Đông, Đông Nam	
Quần đảo Hoàng Sa	2.1 - 2.2	Đông Bắc	Cảnh báo
Quần đảo Trường Sa	1.3 - 2.3	Đông Bắc, Bắc	Cảnh báo
Bắc Biển Đông	1.7 - 2.4	Đông Bắc, Bắc	Cảnh báo
Giữa Biển Đông	0.8 - 2.6	Bắc, Đông Bắc	Cảnh báo
Nam Biển Đông	0.8 - 1.8	Đông Bắc, Bắc	

Tin phát lúc: 13 giờ 00

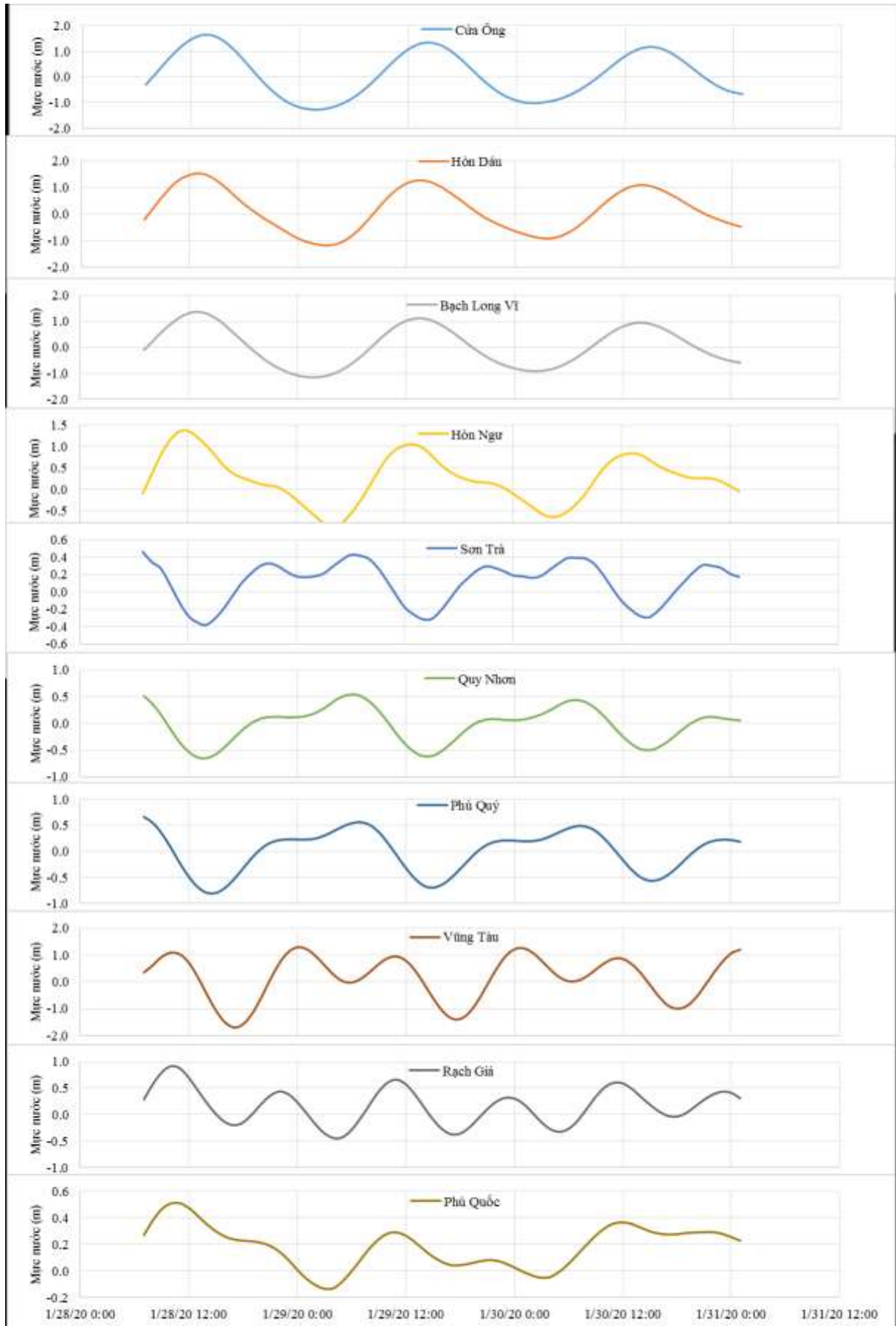
Thời điểm phát tin dự báo tiếp theo: 13 giờ 00 ngày 29/01/2020

Người xây dựng bản tin: Nguyễn Hồng Hạnh

Người soát bản tin: Lê Quốc Huy

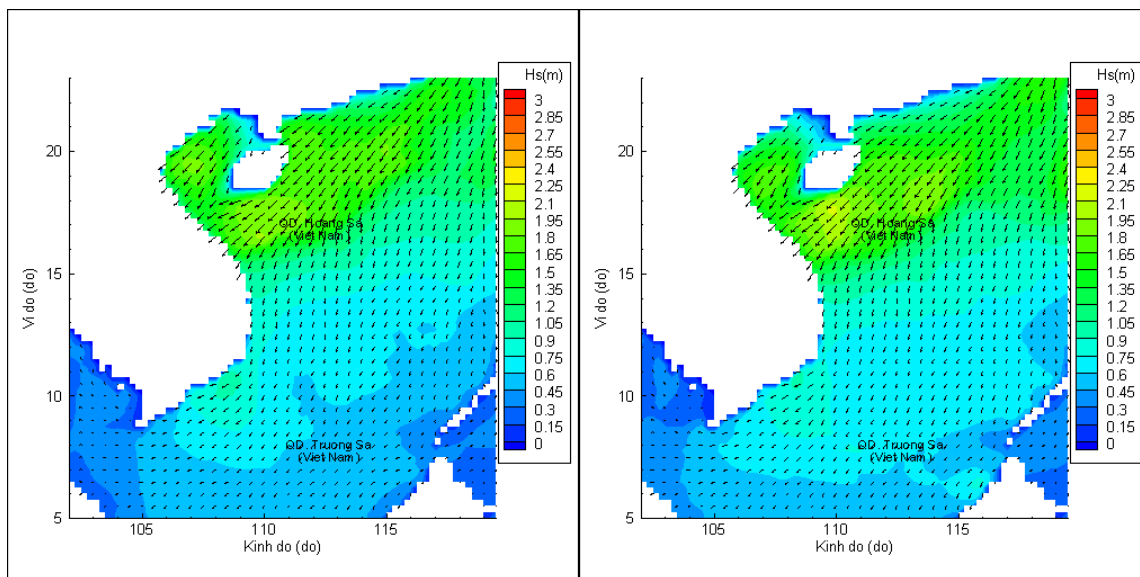
Biến trình mực nước tổng cộng tại 10 trạm Hải vãn

(Cửa Ông, Hòn Dấu, Bạch Long Vĩ, Hòn Ngự, Sơn Trà, Quy Nhơn, Phú Quý, Vũng Tàu, Rạch Giá, Phú Quốc)



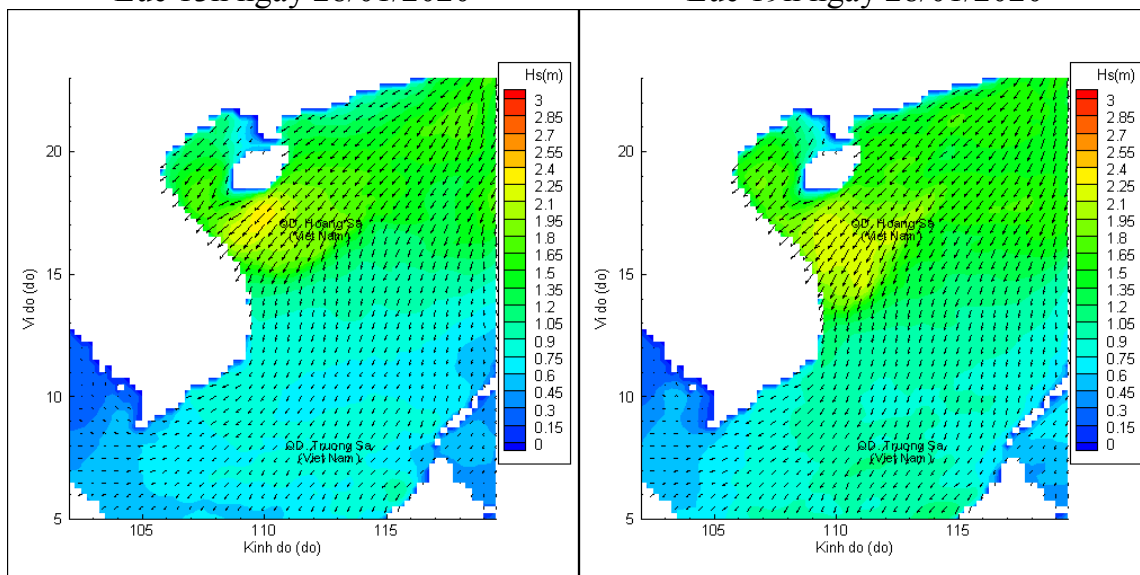
Quy Nhơn, Phú Quý, Vũng Tàu, Rạch Giá, Phú Quốc)

Phân bố độ cao sóng ven bờ và ngoài khơi biển Việt Nam



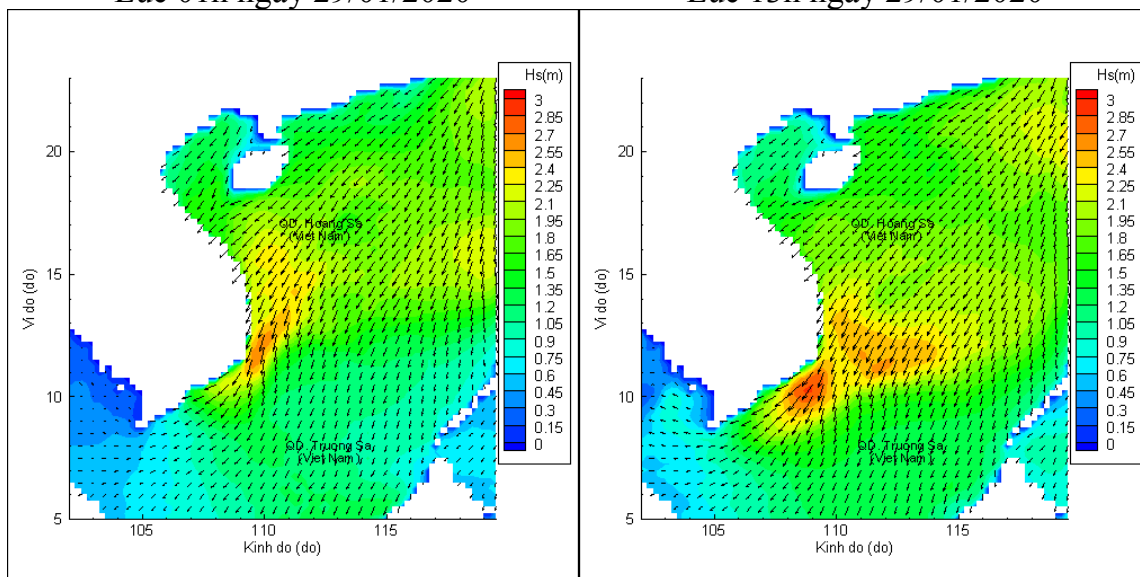
Lúc 13h ngày 28/01/2020

Lúc 19h ngày 28/01/2020



Lúc 01h ngày 29/01/2020

Lúc 13h ngày 29/01/2020



Lúc 01h ngày 30/01/2020

Lúc 13h ngày 30/01/2020