

BẢN TIN DỰ BÁO MỨC NƯỚC VÀ SÓNG BIỂN

(Lúc 13 giờ – 06Z ngày 06/02/2020)

Tỉnh/ TP	Huyện	Mức nước tổng cộng dự báo trong 48 giờ (cm)								
		06/02		07/02				08/02		
		13h	19h	1h	7h	13h	19h	1h	7h	13h
Quảng Ninh	Đầm Hà	77	-111	-55	130	110	-145	-97	119	170
	Cửa Ông	70	-96	-59	132	101	-119	-103	119	159
TP. Hải Phòng	Hòn Dấu	59	-78	-63	131	84	-94	-101	131	140
	Bạch Long Vĩ	42	-88	-44	127	61	-113	-84	128	113
Thái Bình	Thái Thụy	53	-72	-63	131	76	-84	-99	134	132
Nam Định	Hải Hậu	45	-59	-58	127	60	-67	-96	135	112
Ninh Bình	Kim Sơn	42	-55	-59	127	57	-61	-97	134	106
Thanh Hóa	Quảng Xương	40	-49	-58	121	55	-52	-95	132	104
Nghệ An	Diễn Châu	40	-37	-51	105	51	-41	-83	116	93
	Hòn Ngư	39	-39	-47	102	49	-41	-81	114	88
Hà Tĩnh	Thạch Hà	41	-38	-39	89	47	-35	-74	102	80
Quảng Bình	Quảng Trạch	32	-27	-24	61	33	-20	-53	77	54
	Quảng Ninh	21	-17	-11	45	18	-8	-35	64	33
Quảng Trị	Gio Linh	11	-9	2	30	5	0	-16	51	13
	Cồn Cỏ	7	-12	7	35	2	-5	-12	55	10
Thừa Thiên Huế	Hương Trà	-2	-3	16	13	-7	6	6	34	-4
	Phú Lộc	-12	3	29	-3	-18	12	24	19	-19
TP. Đà Nẵng	Sơn Trà	-16	8	40	-15	-25	16	39	7	-29
	Hoàng Sa	-38	8	58	-28	-52	1	63	-11	-64
Quảng Nam	Tam Kỳ	-24	16	51	-27	-36	21	58	-3	-42
	Cù Lao Chàm	-22	13	48	-22	-33	17	52	-1	-40
Quảng Ngãi	TP. Quảng Ngãi	-32	18	58	-31	-46	19	65	-5	-55
	Lý Sơn	-32	15	58	-30	-45	15	64	-8	-54
Bình Định	Phú Mỹ	-35	18	62	-32	-49	17	68	-10	-68
	Quy Nhơn	-39	17	59	-38	-56	11	67	-12	-68
Phú Yên	TP. Tuy Hòa	-43	14	58	-35	-60	9	63	-13	-73
Khánh Hòa	TP. Nha Trang	-41	19	63	-25	-57	15	67	-2	-73
	Trường Sa	-47	17	63	-18	-63	15	66	6	-76
Ninh Thuận	TP. PR-Tháp Chàm	-46	18	60	-23	-66	16	64	5	-82
Bình Thuận	TP. Phan Thiết	-74	65	53	28	-110	65	47	69	-126
	Phú Quý	-54	27	63	-11	-74	26	63	16	-91
Bà Rịa Vũng Tàu	Vũng Tàu	-142	111	36	106	-171	99	42	133	-157
	Côn Đảo	-132	64	53	99	-155	48	62	119	-139
TPHCM	Cần Giờ	-139	115	36	115	-167	103	41	139	-147
Tiền Giang	Gò Công Tây	-139	120	39	122	-169	108	41	147	-144
Bến Tre	Ba Tri	-137	121	52	134	-168	107	60	159	-136
Trà Vinh	Duyên Hải	-146	103	50	124	-173	85	62	145	-146
Sóc Trăng	Tân Phú	-130	78	55	121	-153	55	71	134	-124
Bạc Liêu	TP. Bạc Liêu	-97	33	74	111	-111	-1	95	115	-70
Cà Mau	Năm Căn	-62	-7	80	98	-74	-41	95	103	-34
	Trần Văn Thời	-6	13	18	76	-31	-15	11	79	-13
Kiên Giang	Rạch Giá	6	42	-21	57	-15	5	-28	61	-20
	Phú Quốc	46	25	-5	43	20	-5	-17	40	36

Vùng Biển	Độ cao sóng biển dự báo trong 48 giờ		
	Độ cao sóng lớn nhất (m)	Hướng thịnh hành	Ghi chú
Bắc vịnh Bắc Bộ	0.3 - 1.3	Đông, Đông Bắc, Đông Nam	
Nam vịnh Bắc Bộ	0.7 - 1.3	Đông Bắc, Đông, Đông Nam	
Quảng Trị đến Quảng Ngãi	1.2 - 1.8	Đông Bắc, Đông	
Bình Định đến Ninh Thuận	1.6 - 2.6	Đông Bắc	Cảnh báo
Bình Thuận đến Cà Mau	0.3 - 3.0	Đông Bắc, Đông	Cảnh báo
Cà Mau đến Kiên Giang	0.3 - 1.5	Đông, Đông Nam	
Quần đảo Hoàng Sa	1.7 - 1.9	Đông Bắc	
Quần đảo Trường Sa	1.9 - 2.6	Đông Bắc	Cảnh báo
Bắc Biển Đông	1.3 - 2.9	Đông Bắc	Cảnh báo
Giữa Biển Đông	0.9 - 2.7	Đông Bắc	Cảnh báo
Nam Biển Đông	1.1 - 3.0	Đông Bắc	Cảnh báo

Tin phát lúc: 13 giờ 00

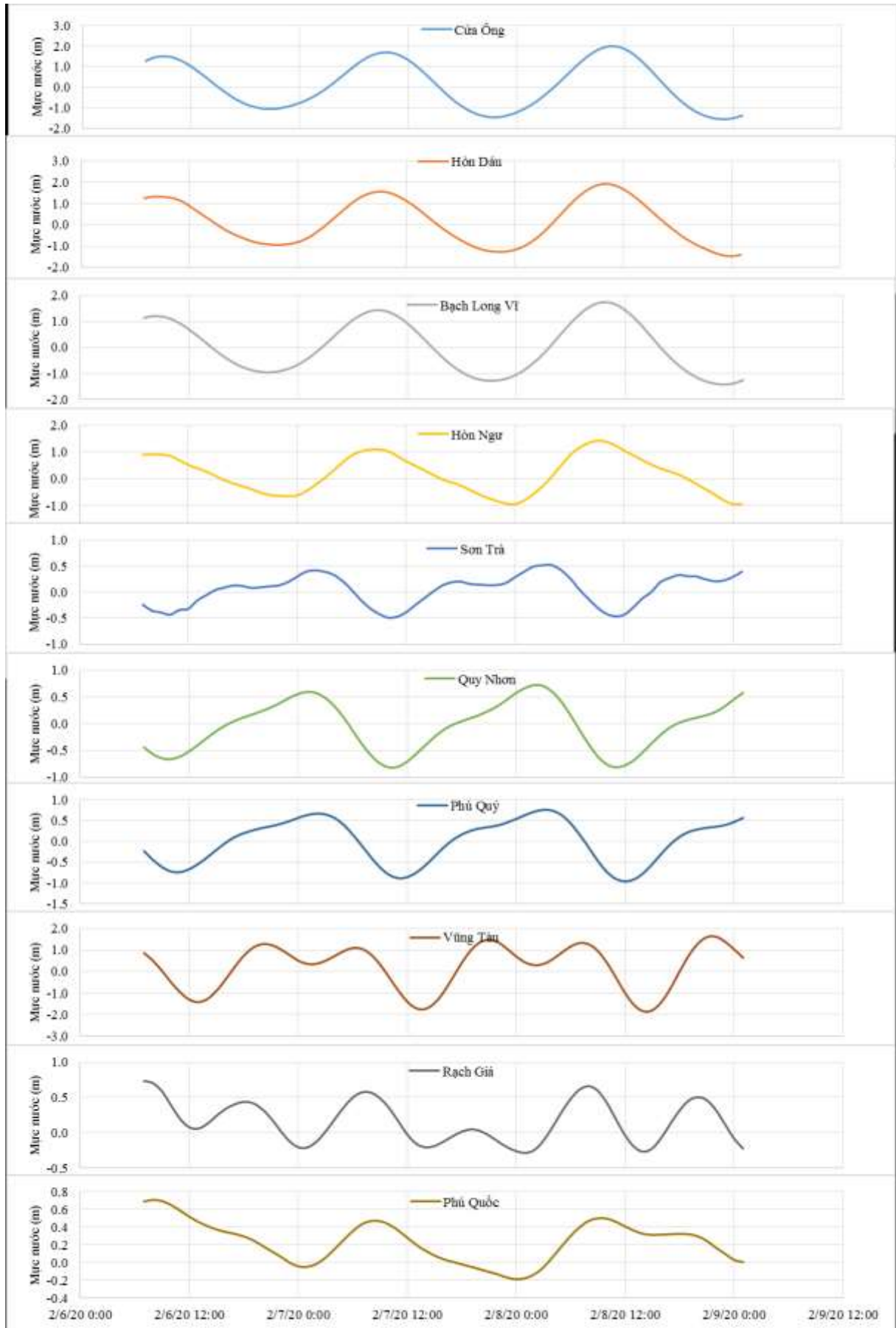
Thời điểm phát tin dự báo tiếp theo: 13 giờ 00 ngày 07/02/2020

Người xây dựng bản tin: Trần Văn Mỹ

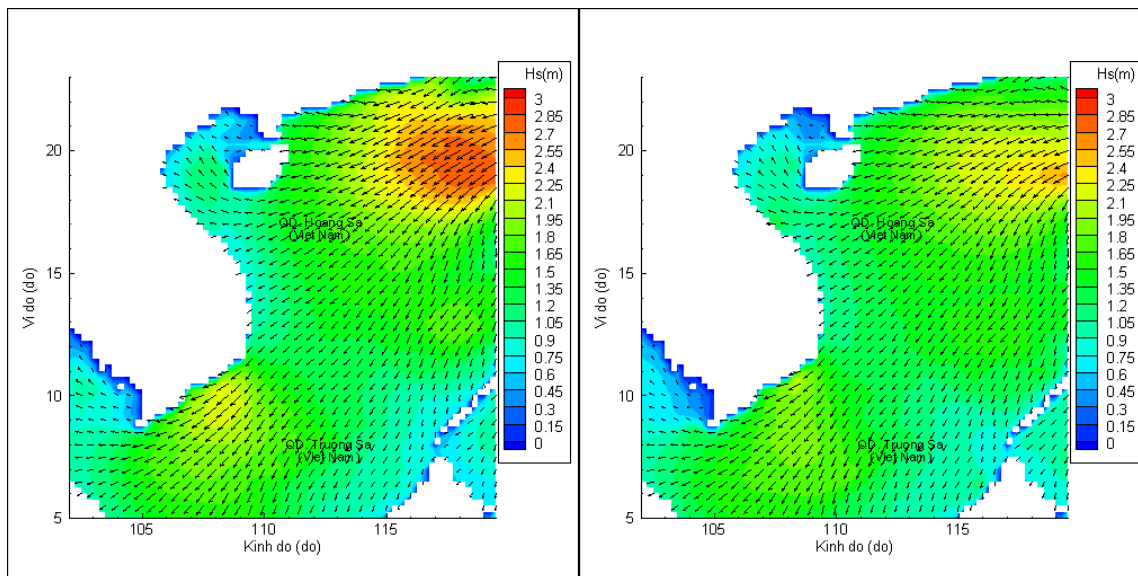
Người soát bản tin: Lê Quốc Huy

Biến trình mực nước tổng cộng tại 10 trạm Hải văn

(Cửa Ông, Hòn Dấu, Bạch Long Vĩ, Hòn Ngur, Sơn Trà, Quy Nhơn, Phú Quý, Vũng Tàu, Rạch Giá, Phú Quốc)

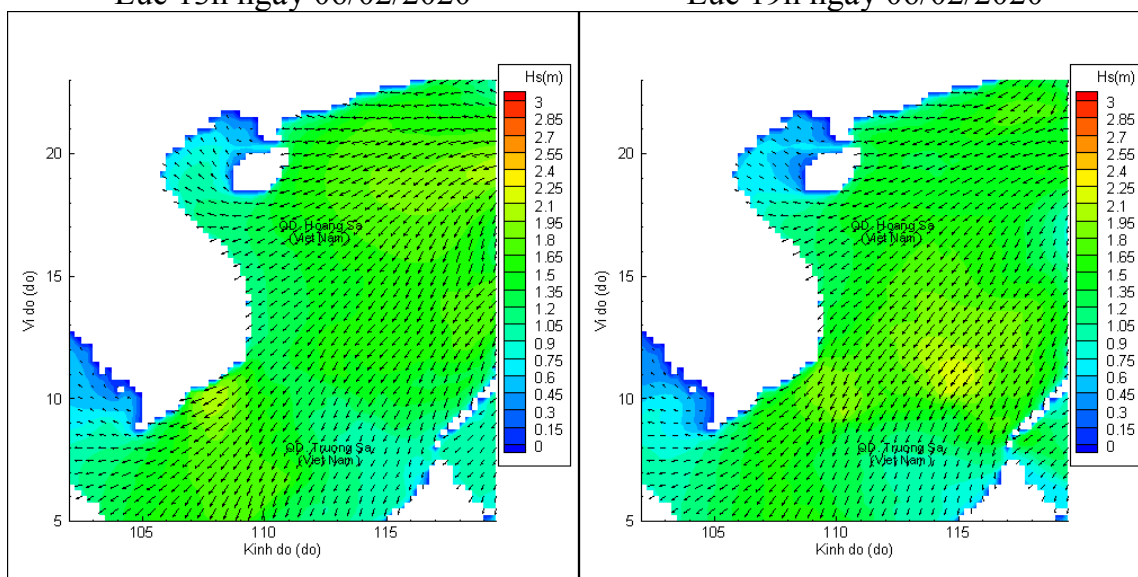


Phân bố độ cao sóng ven bờ và ngoài khơi biển Việt Nam



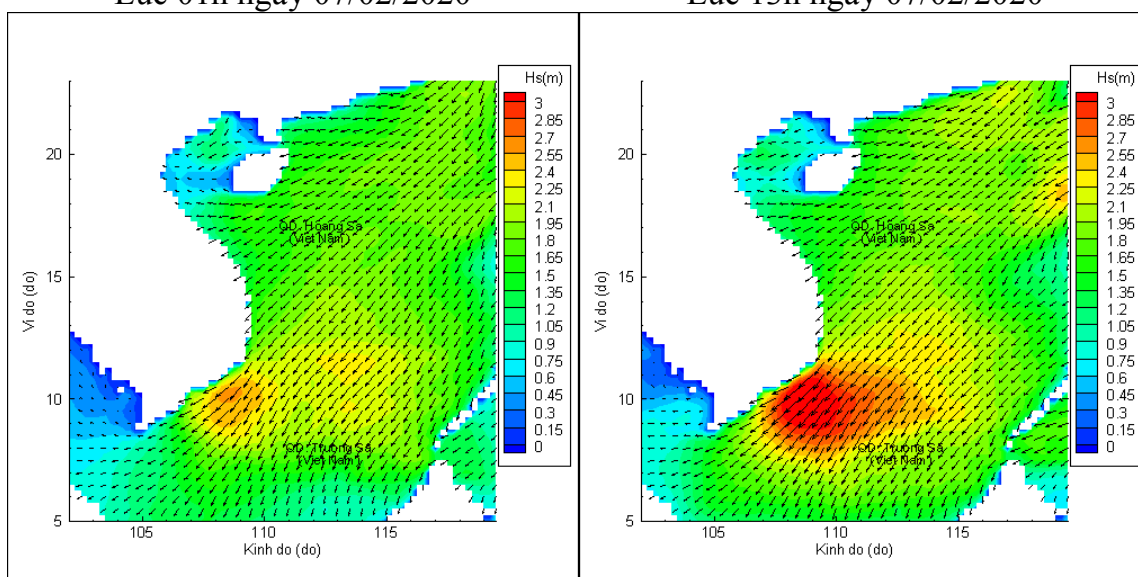
Lúc 13h ngày 06/02/2020

Lúc 19h ngày 06/02/2020



Lúc 01h ngày 07/02/2020

Lúc 13h ngày 07/02/2020



Lúc 01h ngày 08/02/2020

Lúc 13h ngày 08/02/2020