

BẢN TIN DỰ BÁO MỨC NƯỚC VÀ SÓNG BIỂN

(Lúc 13 giờ – 06Z ngày 07/02/2020)

Tỉnh/ TP	Huyện	Mức nước tổng cộng dự báo trong 48 giờ (cm)								
		07/02		08/02				09/02		
		13h	19h	1h	7h	13h	19h	1h	7h	13h
Quảng Ninh	Đầm Hà	101	-145	-95	110	151	-143	-136	71	199
	Cửa Ông	91	-122	-104	116	142	-111	-140	80	181
TP. Hải Phòng	Hòn Dấu	76	-89	-103	129	122	-79	-138	98	156
	Bạch Long Vĩ	54	-112	-85	120	96	-109	-121	99	141
Thái Bình	Thái Thụy	69	-79	-101	132	112	-69	-135	101	145
Nam Định	Hải Hậu	52	-63	-99	132	95	-49	-129	107	125
Ninh Bình	Kim Sơn	47	-56	-100	131	90	-45	-130	106	119
Thanh Hóa	Quảng Xương	43	-47	-97	129	89	-34	-123	106	115
Nghệ An	Diễn Châu	36	-36	-86	116	82	-12	-103	105	107
	Hòn Ngư	36	-37	-84	113	78	-12	-99	104	105
Hà Tĩnh	Thạch Hà	35	-33	-76	100	71	-6	-87	98	98
Quảng Bình	Quảng Trạch	21	-20	-54	75	42	6	-67	81	61
	Quảng Ninh	8	-8	-35	60	23	16	-46	72	36
Quảng Trị	Gio Linh	-4	-1	-16	46	6	21	-26	64	13
	Cồn Cỏ	-8	-5	-13	51	2	15	-25	68	10
Thừa Thiên Huế	Hương Trà	-16	5	5	30	-11	23	-1	52	-6
	Phú Lộc	-26	10	22	13	-24	24	21	41	-23
TP. Đà Nẵng	Sơn Trà	-32	14	38	1	-34	26	38	31	-36
	Hoàng Sa	-53	2	62	-14	-64	-4	57	10	-74
Quảng Nam	Tam Kỳ	-43	17	54	-10	-47	27	59	25	-51
	Cù Lao Chàm	-40	15	48	-7	-45	23	50	24	-48
Quảng Ngãi	TP. Quảng Ngãi	-51	16	61	-13	-60	19	64	22	-65
	Lý Sơn	-49	13	61	-13	-58	14	62	17	-64
Bình Định	Phú Mỹ	-53	13	66	-14	-63	12	65	17	-81
	Quy Nhơn	-59	7	59	-24	-78	4	59	12	-81
Phú Yên	TP. Tuy Hòa	-61	6	63	-16	-73	3	58	11	-84
Khánh Hòa	TP. Nha Trang	-60	14	68	-5	-71	11	64	21	-82
	Trường Sa	-65	15	66	3	-78	10	60	28	-88
Ninh Thuận	TP. PR-Tháp Chàm	-67	15	63	0	-81	15	59	31	-92
Bình Thuận	TP. Phan Thiết	-112	69	47	64	-130	68	41	98	-135
	Phú Quý	-77	26	64	13	-90	23	58	42	-101
Bà Rịa Vũng Tàu	Vũng Tàu	-175	99	41	134	-164	76	60	143	-131
	Côn Đảo	-155	49	62	118	-145	24	78	127	-109
TPHCM	Cần Giờ	-170	103	44	142	-155	81	65	149	-119
Tiền Giang	Gò Công Tây	-171	108	46	148	-152	88	65	155	-116
Bến Tre	Ba Tri	-171	107	65	158	-148	95	81	169	-103
Trà Vinh	Duyên Hải	-175	85	64	145	-156	62	83	152	-109
Sóc Trăng	Tân Phú	-154	57	72	134	-132	30	92	131	-81
Bạc Liêu	TP. Bạc Liêu	-108	2	95	113	-80	-29	118	107	-24
Cà Mau	Năm Căn	-67	-37	93	100	-44	-60	110	99	3
	Trần Văn Thời	-20	1	9	80	-19	-8	23	92	-5
Kiên Giang	Rạch Giá	-18	40	-36	66	-20	30	-24	81	-14
	Phú Quốc	33	17	-18	41	31	17	-5	51	38

Vùng Biển	Độ cao sóng biển dự báo trong 48 giờ		
	Độ cao sóng lớn nhất (m)	Hướng thịnh hành	Ghi chú
Bắc vịnh Bắc Bộ	0.3 - 1.9	Đông, Đông Bắc, Đông Nam	
Nam vịnh Bắc Bộ	0.9 - 2.0	Đông Bắc, Đông, Đông Nam	Cảnh báo
Quảng Trị đến Quảng Ngãi	1.7 - 2.4	Đông Bắc, Đông	Cảnh báo
Bình Định đến Ninh Thuận	2.2 - 2.9	Đông Bắc	Cảnh báo
Bình Thuận đến Cà Mau	0.3 - 3.0	Đông Bắc, Đông	Cảnh báo
Cà Mau đến Kiên Giang	0.3 - 2.0	Đông, Đông Nam	Cảnh báo
Quần đảo Hoàng Sa	2.4 - 2.6	Đông Bắc	Cảnh báo
Quần đảo Trường Sa	2.1 - 2.8	Đông Bắc	Cảnh báo
Bắc Biển Đông	2.1 - 3.0	Đông Bắc	Cảnh báo
Giữa Biển Đông	1.1 - 2.8	Đông Bắc	Cảnh báo
Nam Biển Đông	1.3 - 3.0	Đông Bắc	Cảnh báo

Tin phát lúc: 13 giờ 00

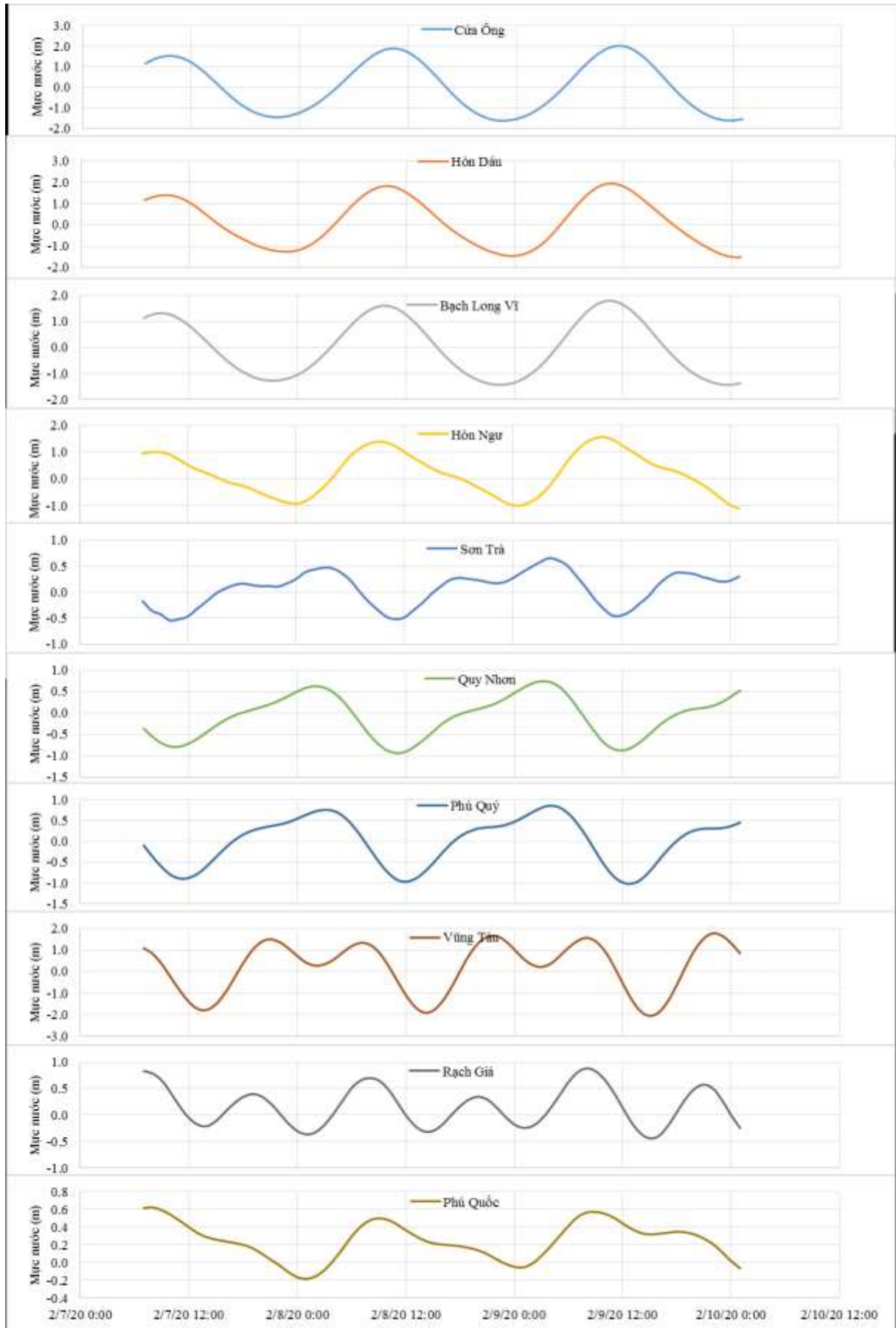
Thời điểm phát tin dự báo tiếp theo: 13 giờ 00 ngày 08/02/2020

Người xây dựng bản tin: Trần Văn Mỹ

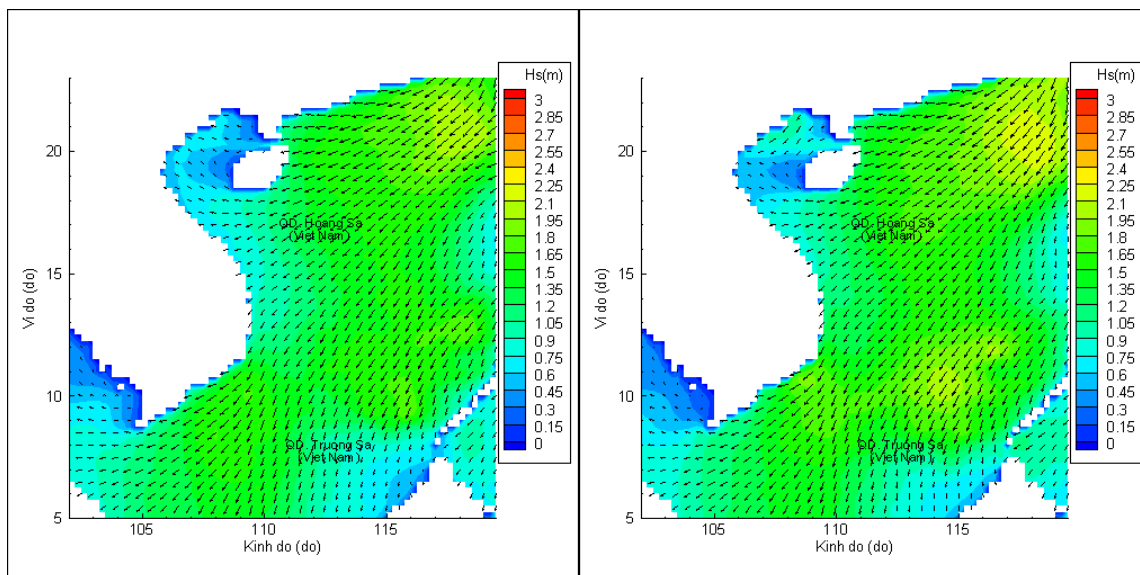
Người soát bản tin: Lê Quốc Huy

Biến trình mực nước tổng cộng tại 10 trạm Hải văn

(Cửa Ông, Hòn Dấu, Bạch Long Vĩ, Hòn Ngur, Sơn Trà, Quy Nhơn, Phú Quý, Vũng Tàu, Rạch Giá, Phú Quốc)

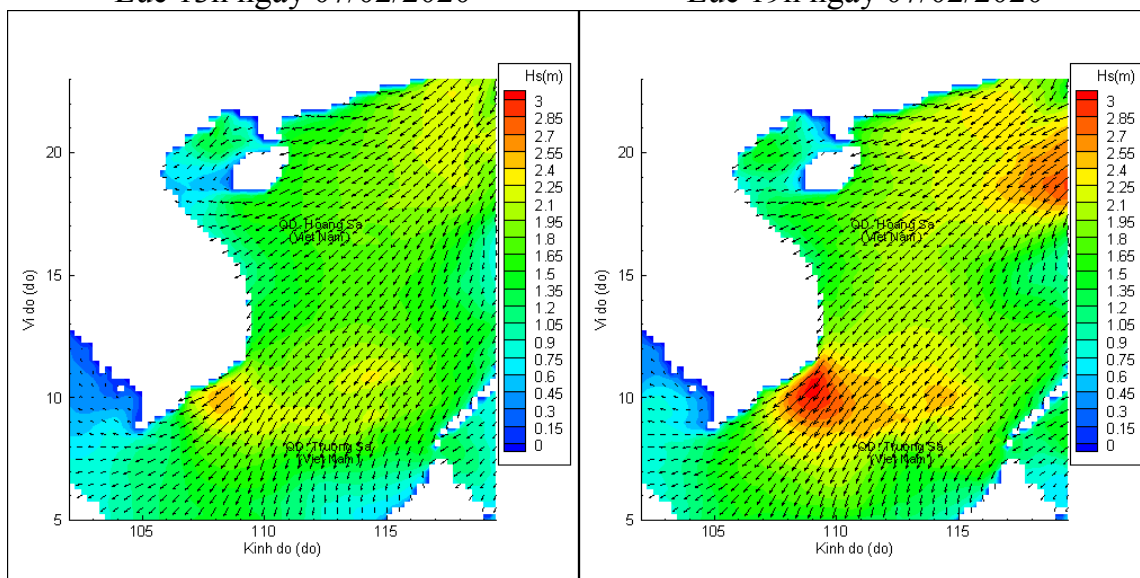


Phân bố độ cao sóng ven bờ và ngoài khơi biển Việt Nam



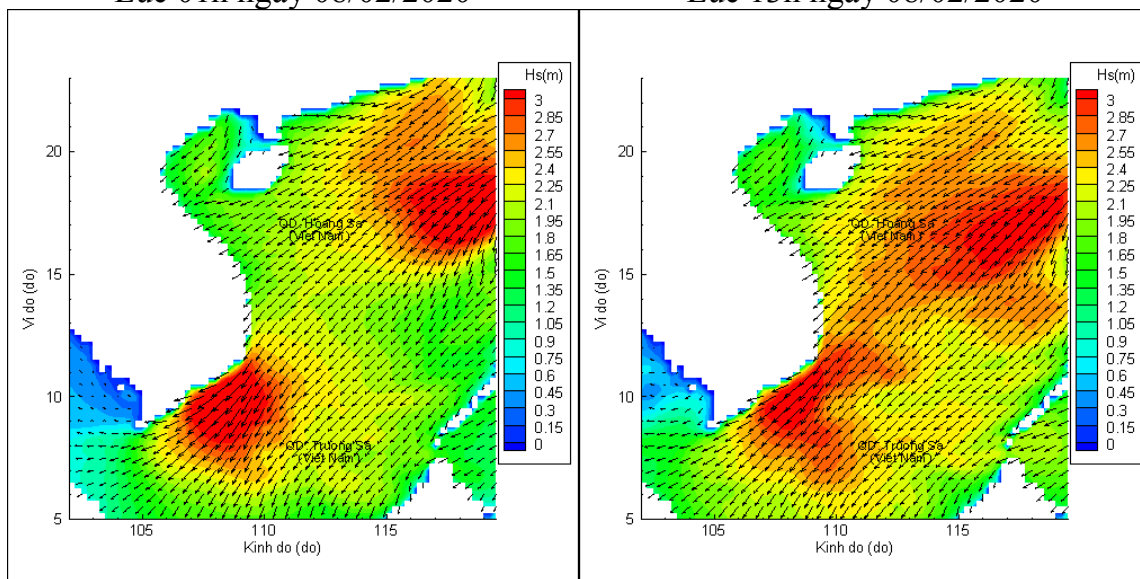
Lúc 13h ngày 07/02/2020

Lúc 19h ngày 07/02/2020



Lúc 01h ngày 08/02/2020

Lúc 13h ngày 08/02/2020



Lúc 01h ngày 09/02/2020

Lúc 13h ngày 09/02/2020