

BẢN TIN DỰ BÁO MỨC NƯỚC VÀ SÓNG BIỂN

(Lúc 13 giờ – 06Z ngày 09/02/2020)

Tỉnh/ TP	Huyện	Mức nước tổng cộng dự báo trong 48 giờ (cm)								
		09/02		10/02				11/02		
		13h	19h	1h	7h	13h	19h	1h	7h	13h
Quảng Ninh	Đầm Hà	186	-115	-156	31	225	-51	-141	-10	218
	Cửa Ông	168	-88	-161	39	204	-31	-146	2	197
TP. Hải Phòng	Hòn Dấu	146	-57	-159	53	175	-6	-145	12	174
	Bạch Long Vĩ	128	-91	-143	60	165	-43	-133	21	172
Thái Bình	Thái Thụy	135	-49	-156	56	163	-1	-141	15	164
Nam Định	Hải Hậu	120	-30	-148	62	140	13	-135	22	142
Ninh Bình	Kim Sơn	114	-27	-147	61	132	18	-133	23	136
Thanh Hóa	Quảng Xương	113	-14	-140	62	126	24	-127	21	129
Nghệ An	Diễn Châu	116	8	-121	61	110	31	-113	19	111
	Hòn Ngư	113	8	-117	62	107	30	-110	20	107
Hà Tĩnh	Thạch Hà	103	17	-106	60	96	36	-102	21	93
Quảng Bình	Quảng Trạch	60	26	-86	54	52	43	-87	32	49
	Quảng Ninh	32	29	-66	54	26	45	-68	39	23
Quảng Trị	Gio Linh	6	30	-45	54	2	43	-48	46	-1
	Cồn Cỏ	4	24	-46	60	1	38	-50	51	0
Thừa Thiên Huế	Hương Trà	-15	30	-19	48	-21	37	-24	48	-23
	Phú Lộc	-32	30	5	42	-39	33	-4	48	-41
TP. Đà Nẵng	Sơn Trà	-42	28	24	38	-52	29	14	48	-53
	Hoàng Sa	-74	-12	43	28	-75	-13	27	46	-70
Quảng Nam	Tam Kỳ	-58	24	44	38	-64	23	31	52	-65
	Cù Lao Chàm	-56	22	35	35	-61	22	25	49	-61
Quảng Ngãi	TP. Quảng Ngãi	-72	15	50	40	-74	14	34	60	-70
	Lý Sơn	-70	9	47	35	-73	9	32	54	-70
Bình Định	Phú Mỹ	-74	7	52	42	-74	5	34	61	-69
	Quy Nhơn	-84	-3	46	38	-76	2	32	60	-69
Phú Yên	TP. Tuy Hòa	-83	-4	44	35	-83	-6	26	54	-76
Khánh Hòa	TP. Nha Trang	-80	6	51	47	-80	3	30	62	-78
	Trường Sa	-86	3	46	48	-89	-4	28	64	-80
Ninh Thuận	TP. PR-Tháp Chàm	-91	12	44	54	-93	8	25	70	-88
Bình Thuận	TP. Phan Thiết	-134	59	40	119	-116	36	26	111	-94
	Phú Quý	-99	19	46	65	-96	10	28	76	-88
Bà Rịa Vũng Tàu	Vũng Tàu	-137	30	88	130	-68	-34	99	84	-10
	Côn Đảo	-103	-26	95	112	-42	-70	107	72	13
TPHCM	Cần Giờ	-128	30	91	130	-49	-37	107	83	10
Tiền Giang	Gò Công Tây	-128	32	92	135	-41	-34	110	86	19
Bến Tre	Ba Tri	-115	24	109	148	-29	-31	129	92	29
Trà Vinh	Duyên Hải	-108	-4	117	127	-33	-63	134	73	31
Sóc Trăng	Tân Phú	-76	-46	125	107	-3	-95	148	54	61
Bạc Liêu	TP. Bạc Liêu	-18	-103	146	81	53	-141	162	36	104
Cà Mau	Năm Căn	11	-114	121	79	63	-133	123	50	98
	Trần Văn Thời	17	-7	10	68	26	-23	11	60	46
Kiên Giang	Rạch Giá	15	46	-33	45	0	24	-29	35	10
	Phú Quốc	58	39	-6	32	51	39	-7	33	53

Vùng Biển	Độ cao sóng biển dự báo trong 48 giờ		
	Độ cao sóng lớn nhất (m)	Hướng thịnh hành	Ghi chú
Bắc vịnh Bắc Bộ	0.3 - 2.4	Đông Bắc, Đông	Cảnh báo
Nam vịnh Bắc Bộ	1.2 - 2.4	Đông Bắc, Đông	Cảnh báo
Quảng Trị đến Quảng Ngãi	2.1 - 2.9	Đông Bắc, Đông	Cảnh báo
Bình Định đến Ninh Thuận	2.7 - 3.6	Đông Bắc	Cảnh báo
Bình Thuận đến Cà Mau	0.3 - 4.0	Đông Bắc	Cảnh báo
Cà Mau đến Kiên Giang	0.3 - 2.8	Đông, Đông Bắc	Cảnh báo
Quần đảo Hoàng Sa	2.9 - 3.1	Đông Bắc, Đông	Cảnh báo
Quần đảo Trường Sa	2.4 - 3.4	Đông Bắc	Cảnh báo
Bắc Biển Đông	2.1 - 3.9	Đông Bắc, Đông	Cảnh báo
Giữa Biển Đông	1.3 - 3.3	Đông Bắc	Cảnh báo
Nam Biển Đông	1.7 - 4.0	Đông Bắc, Bắc	Cảnh báo

Tin phát lúc: 13 giờ 00

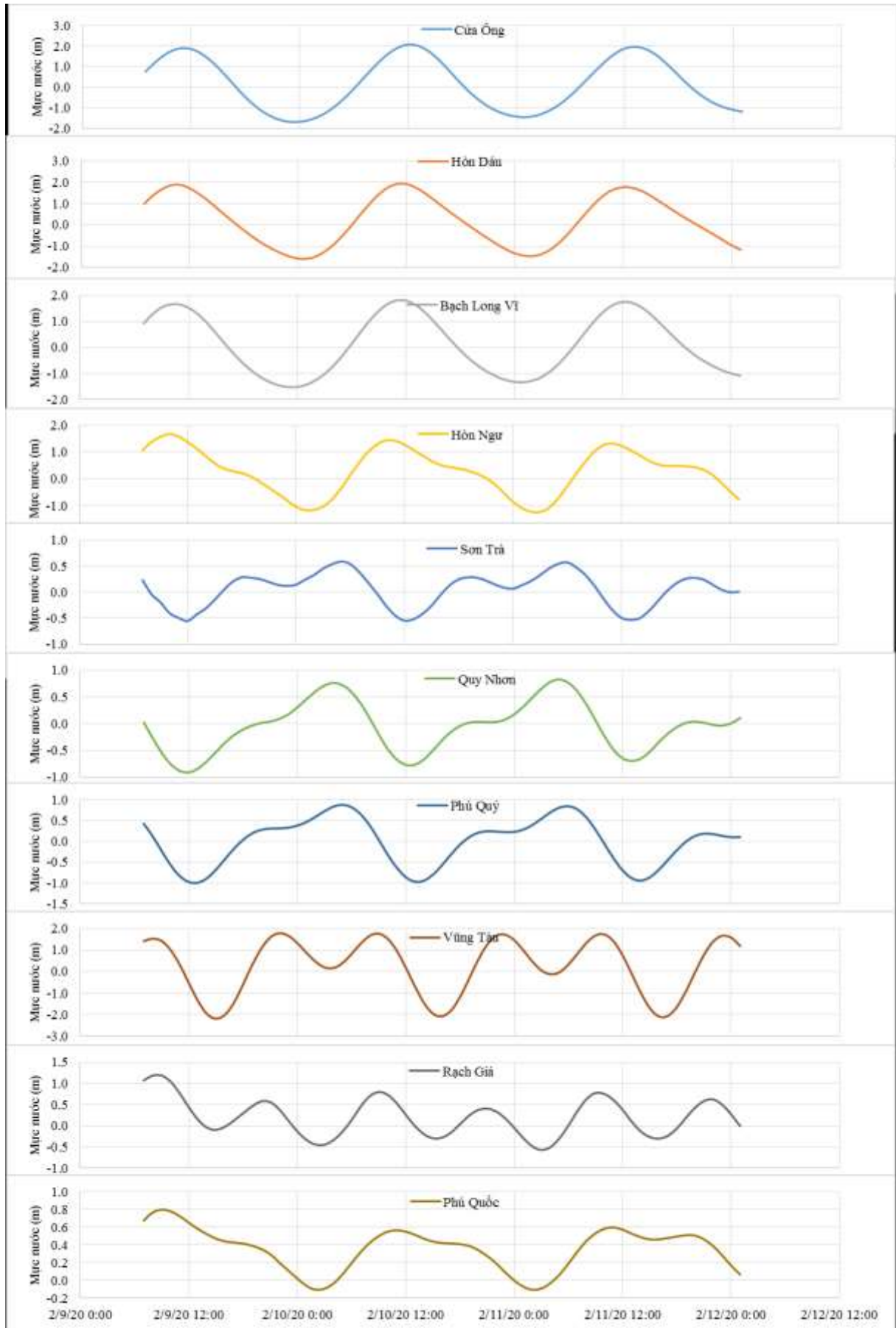
Thời điểm phát tin dự báo tiếp theo: 13 giờ 00 ngày 10/02/2020

Người xây dựng bản tin: Nguyễn Hồng Hạnh

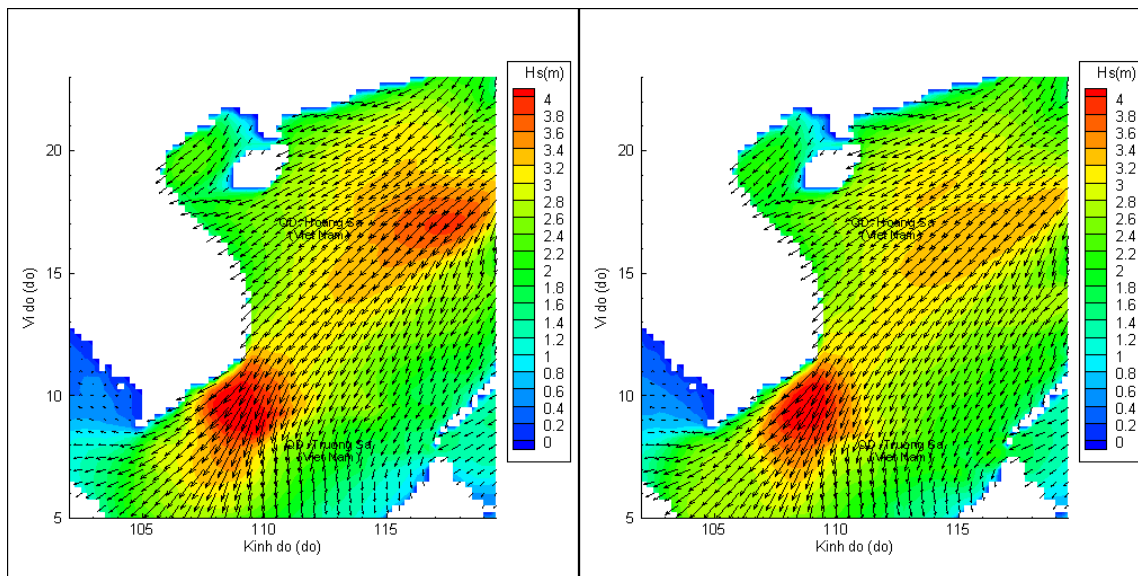
Người soát bản tin: Lê Quốc Huy

Biến trình mực nước tổng cộng tại 10 trạm Hải văn

(Cửa Ông, Hòn Dấu, Bạch Long Vĩ, Hòn Ngur, Sơn Trà, Quy Nhơn, Phú Quý, Vũng Tàu, Rạch Giá, Phú Quốc)

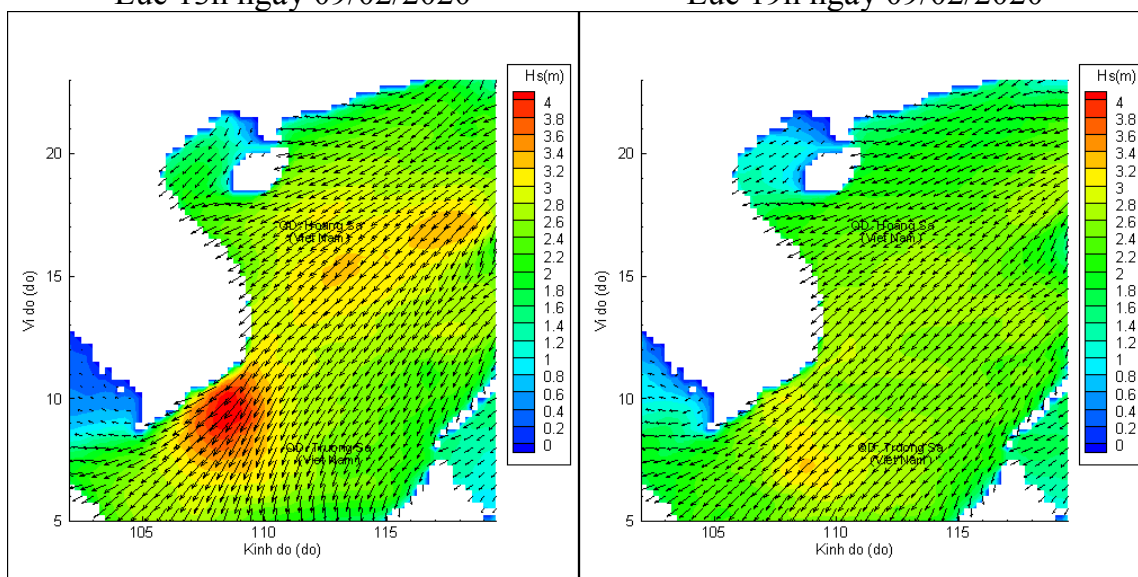


Phân bố độ cao sóng ven bờ và ngoài khơi biển Việt Nam



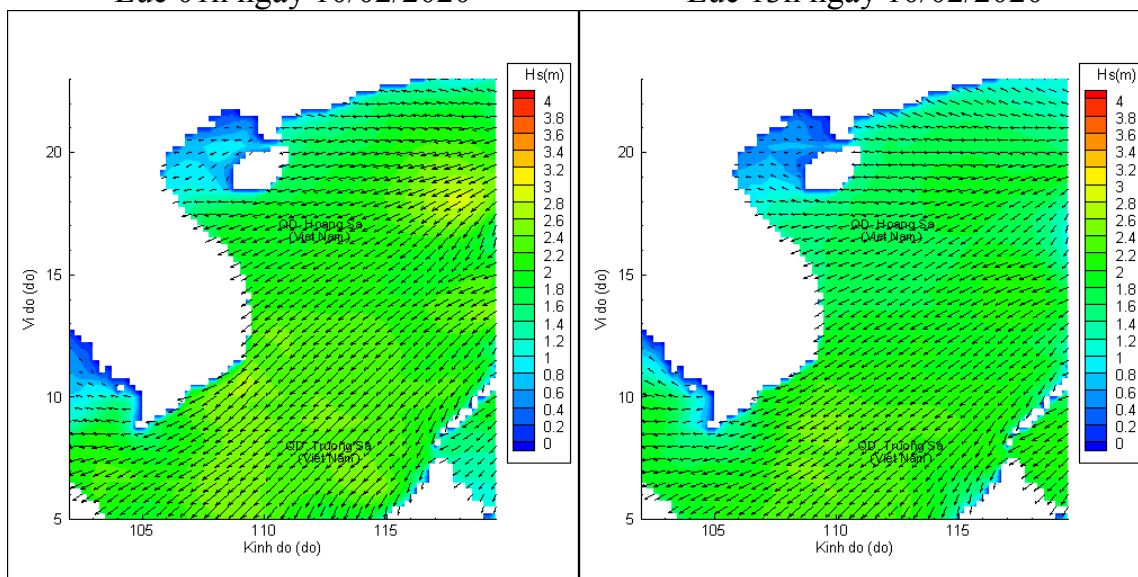
Lúc 13h ngày 09/02/2020

Lúc 19h ngày 09/02/2020



Lúc 01h ngày 10/02/2020

Lúc 13h ngày 10/02/2020



Lúc 01h ngày 11/02/2020

Lúc 13h ngày 11/02/2020