

BẢN TIN DỰ BÁO MỨC NƯỚC VÀ SÓNG BIỂN

(Lúc 13 giờ – 06Z ngày 12/02/2020)

Tỉnh/ TP	Huyện	Mức nước tổng cộng dự báo trong 48 giờ (cm)								
		12/02		13/02				14/02		
		13h	19h	1h	7h	13h	19h	1h	7h	13h
Quảng Ninh	Đầm Hà	168	31	-95	-50	124	67	-55	-30	70
	Cửa Ông	155	42	-95	-51	125	66	-47	-38	85
TP. Hải Phòng	Hòn Dấu	139	45	-82	-51	116	62	-29	-44	83
	Bạch Long Vĩ	141	20	-82	-42	117	45	-29	-35	82
Thái Bình	Thái Thụy	132	43	-74	-50	113	56	-21	-45	85
Nam Định	Hải Hậu	119	46	-68	-49	105	53	-10	-49	85
Ninh Bình	Kim Sơn	115	48	-64	-48	103	52	-5	-49	87
Thanh Hóa	Quảng Xương	107	47	-56	-50	99	48	-1	-52	86
Nghệ An	Diễn Châu	90	47	-45	-47	91	40	7	-54	81
	Hòn Ngư	87	46	-45	-46	84	37	6	-53	77
Hà Tĩnh	Thạch Hà	77	45	-44	-41	71	36	0	-51	66
Quảng Bình	Quảng Trạch	33	49	-44	-14	36	38	-12	-30	39
	Quảng Ninh	12	45	-37	-1	18	33	-13	-16	27
Quảng Trị	Gio Linh	-5	38	-31	11	3	26	-13	-4	15
	Cồn Cỏ	-4	36	-34	16	4	25	-16	-2	15
Thừa Thiên Huế	Hương Trà	-24	27	-23	21	-14	16	-15	8	1
	Phú Lộc	-40	19	-16	28	-29	10	-14	16	-13
TP. Đà Nẵng	Sơn Trà	-50	13	-10	34	-38	6	-13	22	-20
	Hoàng Sa	-57	-8	-8	53	-42	1	-17	42	-26
Quảng Nam	Tam Kỳ	-59	8	-4	45	-45	5	-13	32	-27
	Cù Lao Chàm	-56	9	-4	43	-42	6	-11	32	-22
Quảng Ngãi	TP. Quảng Ngãi	-64	3	-7	55	-47	5	-17	40	-27
	Lý Sơn	-62	1	-6	53	-46	5	-15	41	-27
Bình Định	Phú Mỹ	-62	-1	-11	57	-45	5	-22	41	-21
	Quy Nhơn	-62	-2	-11	59	-40	10	-19	45	-21
Phú Yên	TP. Tuy Hòa	-66	-11	-17	54	-47	1	-24	39	-29
Khánh Hòa	TP. Nha Trang	-63	-4	-8	61	-43	3	-17	42	-27
	Trường Sa	-61	-11	-3	60	-40	-6	-10	42	-18
Ninh Thuận	TP. PR-Tháp Chàm	-71	-3	-11	60	-50	-1	-18	39	-30
Bình Thuận	TP. Phan Thiết	-52	-17	27	51	-10	-34	32	8	19
	Phú Quý	-66	-7	2	60	-41	-7	-4	37	-18
Bà Rịa Vũng Tàu	Vũng Tàu	50	-129	130	-22	95	-135	132	-62	113
	Côn Đảo	60	-143	117	-22	94	-140	122	-57	106
TPHCM	Cần Giờ	69	-137	144	-29	112	-141	149	-70	130
Tiền Giang	Gò Công Tây	77	-140	152	-32	121	-145	159	-74	140
Bến Tre	Ba Tri	86	-145	162	-32	127	-149	168	-75	146
Trà Vinh	Duyên Hải	91	-166	163	-44	130	-166	164	-83	143
Sóc Trăng	Tân Phú	113	-180	165	-50	143	-172	163	-79	146
Bạc Liêu	TP. Bạc Liêu	135	-184	147	-40	142	-158	136	-55	128
Cà Mau	Năm Căn	112	-140	95	-8	106	-112	88	-17	87
	Trần Văn Thời	60	-30	22	-3	54	-45	42	-4	56
Kiên Giang	Rạch Giá	29	17	8	-22	39	-10	26	-9	48
	Phú Quốc	42	42	-1	3	19	17	11	16	21

Vùng Biển	Độ cao sóng biển dự báo trong 48 giờ		
	Độ cao sóng lớn nhất (m)	Hướng thịnh hành	Ghi chú
Bắc vịnh Bắc Bộ	0.3 - 2.4	Đông Nam, Nam	Cảnh báo
Nam vịnh Bắc Bộ	0.8 - 1.9	Đông Nam	
Quảng Trị đến Quảng Ngãi	1.0 - 1.8	Đông, Đông Nam	
Bình Định đến Ninh Thuận	0.9 - 1.3	Đông	
Bình Thuận đến Cà Mau	0.3 - 1.4	Đông	
Cà Mau đến Kiên Giang	0.3 - 1.3	Đông, Đông Nam	
Quần đảo Hoàng Sa	1.0 - 1.1	Đông, Đông Nam	
Quần đảo Trường Sa	1.3 - 1.6	Đông, Đông Bắc	
Bắc Biển Đông	0.6 - 1.6	Đông	
Giữa Biển Đông	0.6 - 1.6	Đông Bắc, Đông	
Nam Biển Đông	0.9 - 1.9	Đông Bắc, Đông	

Tin phát lúc: 13 giờ 00

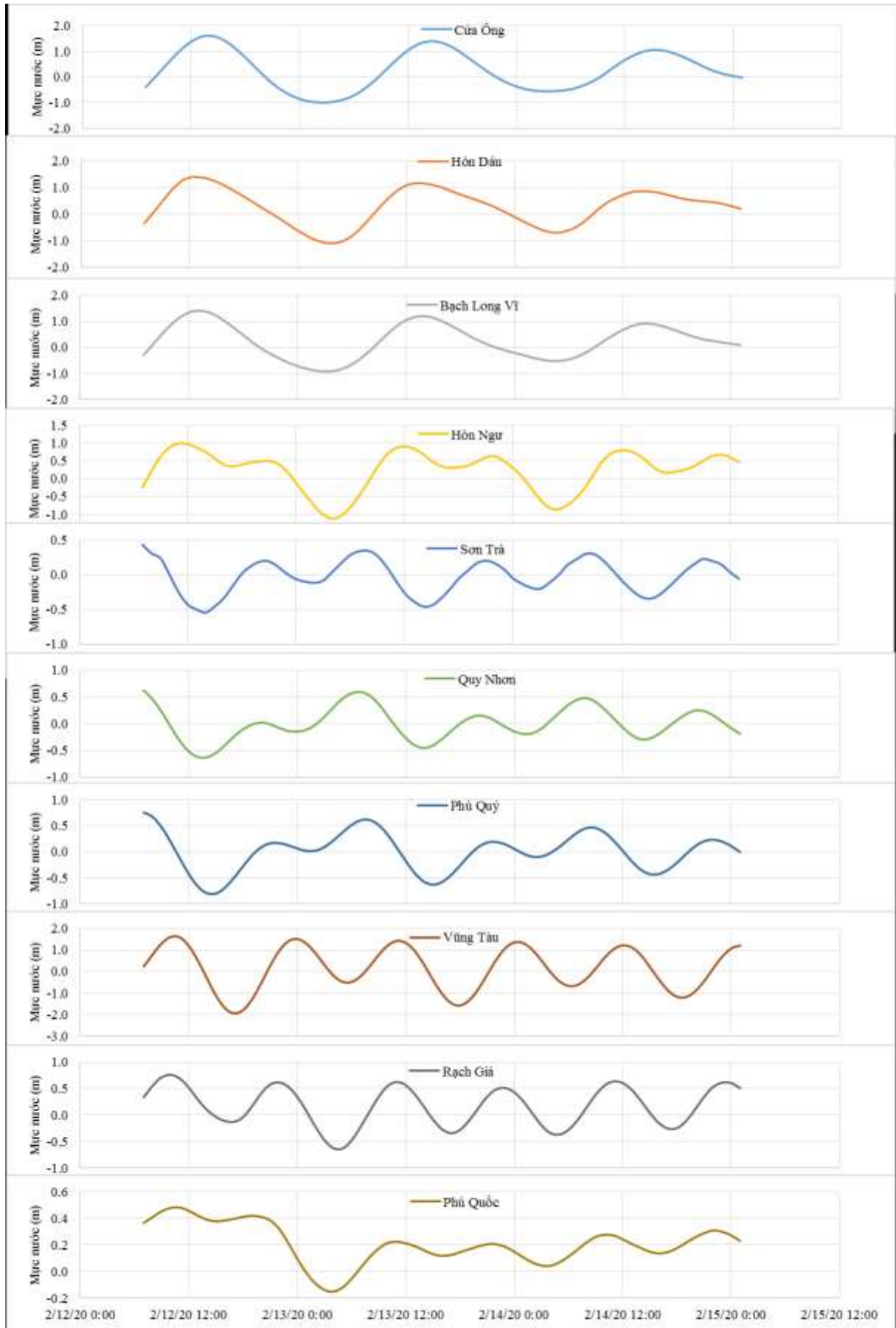
Thời điểm phát tin dự báo tiếp theo: 13 giờ 00 ngày 13/02/2020

Người xây dựng bản tin: Trần Văn Mỹ

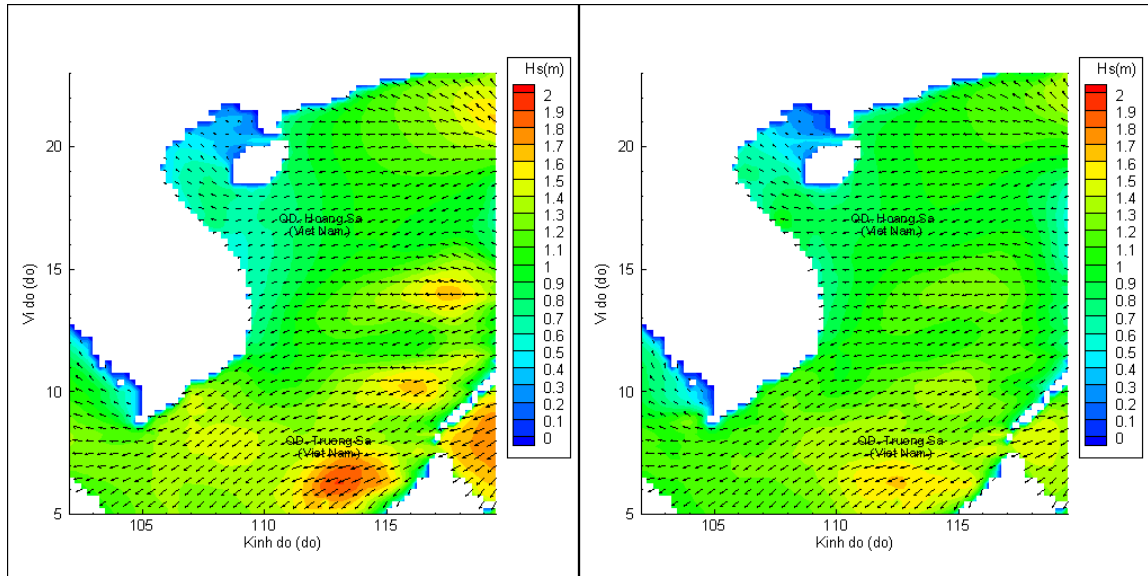
Người soát bản tin: Lê Quốc Huy

Biến trình mực nước tổng cộng tại 10 trạm Hải vãn

(Cửa Ông, Hòn Dấu, Bạch Long Vĩ, Hòn Ngur, Sơn Trà, Quy Nhơn, Phú Quý, Vũng Tàu, Rạch Giá, Phú Quốc)

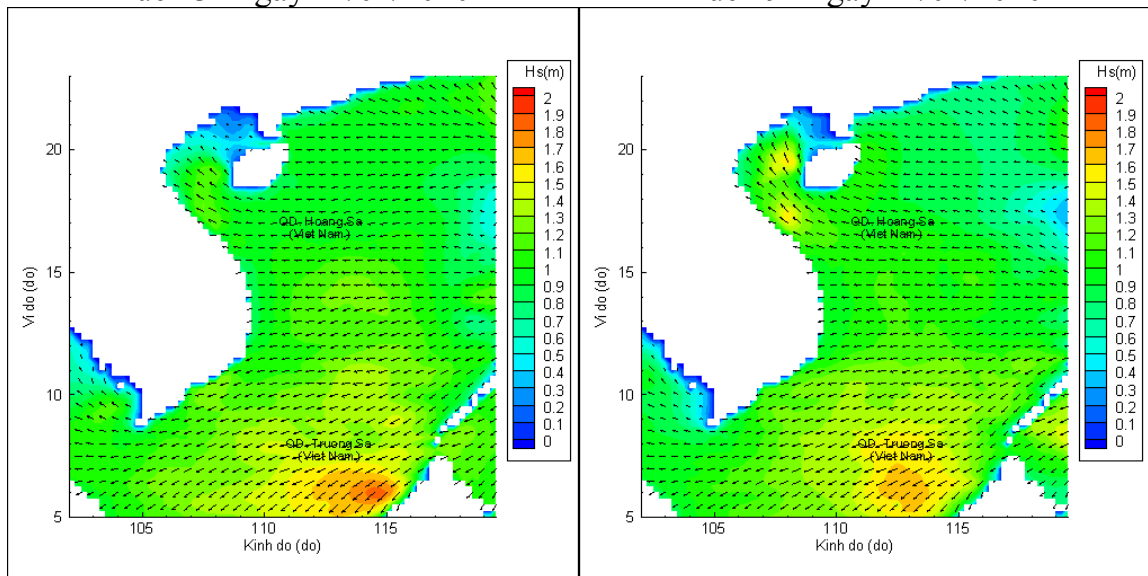


Phân bố độ cao sóng ven bờ và ngoài khơi biển Việt Nam



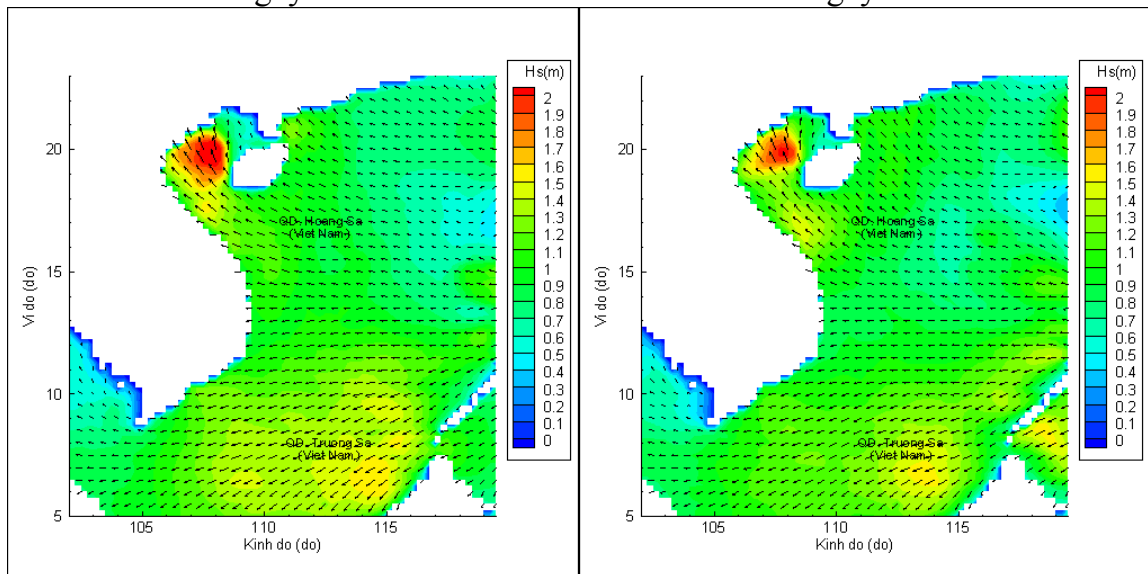
Lúc 13h ngày 12/02/2020

Lúc 19h ngày 12/02/2020



Lúc 01h ngày 13/02/2020

Lúc 13h ngày 13/02/2020



Lúc 01h ngày 14/02/2020

Lúc 13h ngày 14/02/2020