

**BẢN TIN DỰ BÁO MỨC NƯỚC VÀ SÓNG BIỂN**

(Lúc 13 giờ – 06Z ngày 17/02/2020)

Tỉnh/ TP	Huyện	Mức nước tổng cộng dự báo trong 48 giờ (cm)								
		17/02		18/02				19/02		
		13h	19h	1h	7h	13h	19h	1h	7h	13h
Quảng Ninh	Đầm Hà	-58	-65	-37	110	-16	-81	-7	139	25
	Cửa Ông	-30	-63	-12	78	-12	-77	1	133	25
TP. Hải Phòng	Hòn Dấu	-12	-78	0	81	3	-72	2	130	22
	Bạch Long Vĩ	-37	-77	1	75	-21	-76	8	119	2
Thái Bình	Thái Thụy	-8	-78	3	78	4	-68	2	128	19
Nam Định	Hải Hậu	5	-77	21	65	9	-63	7	119	15
Ninh Bình	Kim Sơn	9	-78	22	61	11	-61	6	118	14
Thanh Hóa	Quảng Xương	17	-74	28	61	15	-56	7	114	14
Nghệ An	Diễn Châu	38	-62	36	54	24	-49	9	99	19
	Hòn Ngư	37	-63	38	52	23	-49	11	97	20
Hà Tĩnh	Thạch Hà	44	-61	41	40	31	-47	17	83	27
Quảng Bình	Quảng Trạch	43	-51	43	16	33	-39	26	50	29
	Quảng Ninh	44	-37	45	6	32	-27	31	33	26
Quảng Trị	Gio Linh	39	-25	45	-2	28	-16	36	18	20
	Cồn Cỏ	31	-31	43	-7	21	-21	37	17	14
Thừa Thiên Huế	Hương Trà	32	-10	43	-10	23	-2	41	4	13
	Phú Lộc	24	0	40	-19	18	9	43	-10	7
TP. Đà Nẵng	Sơn Trà	19	8	37	-26	14	15	45	-22	3
	Hoàng Sa	-15	14	20	-46	-20	15	41	-46	-29
Quảng Nam	Tam Kỳ	13	22	37	-31	9	26	48	-33	-4
	Cù Lao Chàm	11	14	33	-32	6	20	44	-31	-5
Quảng Ngãi	TP. Quảng Ngãi	6	25	36	-39	2	28	52	-41	-11
	Lý Sơn	1	20	30	-41	-3	24	47	-42	-15
Bình Định	Phú Mỹ	1	25	34	-42	-3	28	54	-43	-22
	Quy Nhơn	-14	13	25	-53	-8	20	49	-50	-22
Phú Yên	TP. Tuy Hòa	-7	17	25	-54	-13	17	45	-54	-25
Khánh Hòa	TP. Nha Trang	-3	25	38	-44	-9	23	53	-46	-23
	Trường Sa	-5	23	32	-46	-18	26	48	-43	-35
Ninh Thuận	TP. PR-Tháp Chàm	-1	18	39	-49	-11	21	54	-47	-25
Bình Thuận	TP. Phan Thiết	22	22	69	-38	-5	49	64	-16	-47
	Phú Quý	-2	21	41	-46	-14	29	55	-39	-34
Bà Rịa Vũng Tàu	Vũng Tàu	-1	64	64	18	-55	115	43	60	-113
	Côn Đảo	-14	39	72	9	-63	81	63	47	-115
TPHCM	Cần Giờ	7	75	70	26	-48	125	48	65	-114
Tiền Giang	Gò Công Tây	15	80	79	30	-39	130	54	67	-110
Bến Tre	Ba Tri	19	93	99	46	-30	143	75	75	-109
Trà Vinh	Duyên Hải	-2	72	83	33	-58	125	63	73	-126
Sóc Trăng	Tân Phú	-12	65	76	43	-65	115	65	79	-124
Bạc Liêu	TP. Bạc Liêu	-32	61	68	62	-66	95	75	85	-105
Cà Mau	Năm Căn	-38	38	66	65	-54	60	87	82	-77
	Trần Văn Thời	1	-4	43	32	-5	34	56	66	-13
Kiên Giang	Rạch Giá	10	-16	26	11	1	30	32	41	12
	Phú Quốc	9	2	16	46	36	39	38	62	41

Vùng Biển	Độ cao sóng biển dự báo trong 48 giờ		
	Độ cao sóng lớn nhất (m)	Hướng thịnh hành	Ghi chú
Bắc vịnh Bắc Bộ	0.3 - 2.4	Đông Bắc, Đông	Cảnh báo
Nam vịnh Bắc Bộ	1.4 - 2.5	Đông Bắc, Bắc, Đông	Cảnh báo
Quảng Trị đến Quảng Ngãi	2.0 - 3.0	Đông Bắc	Cảnh báo
Bình Định đến Ninh Thuận	2.6 - 3.2	Đông Bắc, Bắc	Cảnh báo
Bình Thuận đến Cà Mau	0.3 - 3.5	Đông Bắc	Cảnh báo
Cà Mau đến Kiên Giang	0.3 - 2.2	Đông, Đông Bắc	Cảnh báo
Quần đảo Hoàng Sa	2.7 - 2.8	Đông Bắc	Cảnh báo
Quần đảo Trường Sa	2.4 - 2.9	Đông Bắc, Bắc	Cảnh báo
Bắc Biển Đông	2.5 - 4.1	Đông Bắc, Đông, Bắc	Cảnh báo
Giữa Biển Đông	1.4 - 3.1	Đông Bắc, Bắc	Cảnh báo
Nam Biển Đông	1.7 - 3.2	Đông Bắc, Bắc	Cảnh báo

**Tin phát lúc: 13 giờ 00**

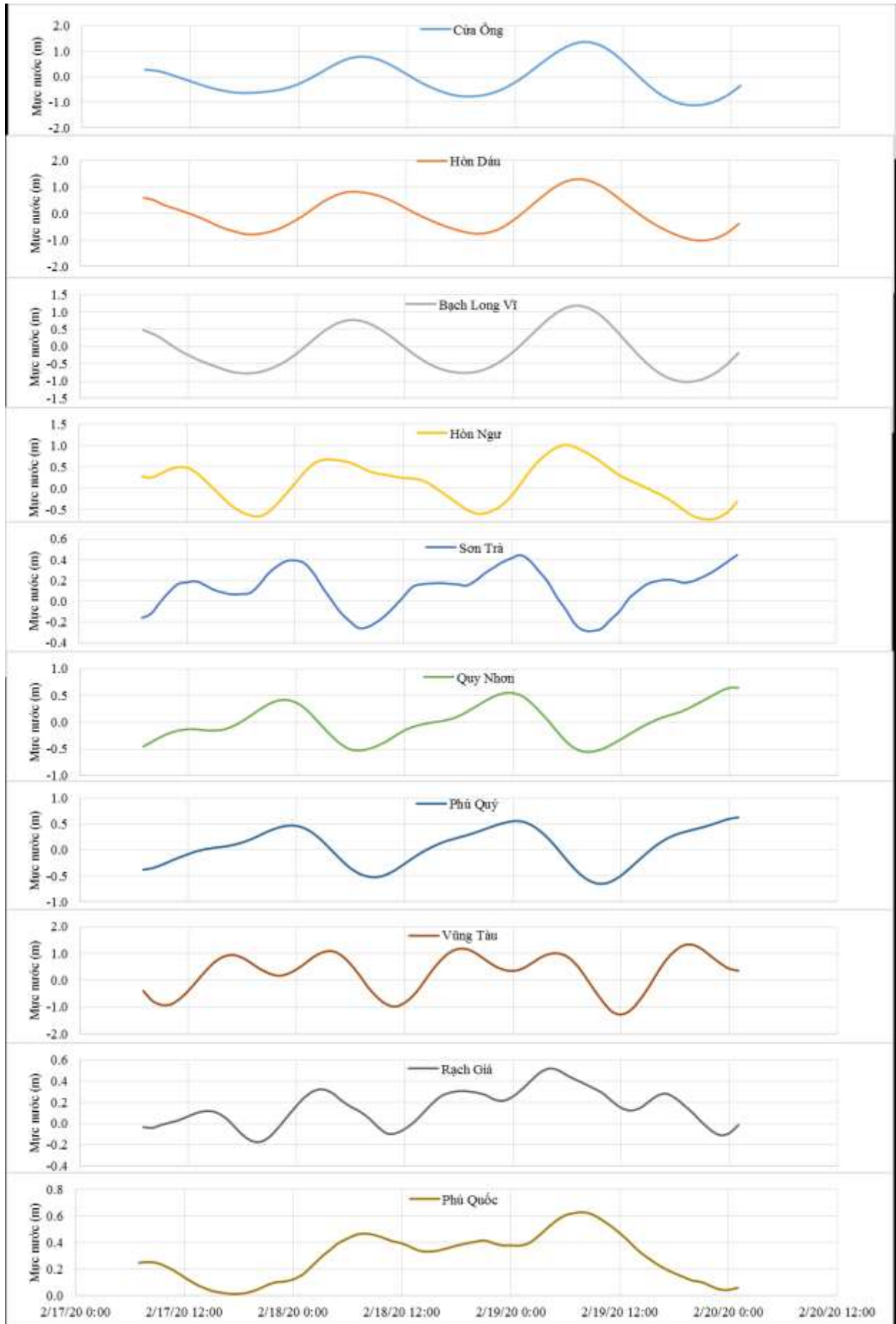
Thời điểm phát tin dự báo tiếp theo: 13 giờ 00 ngày 18/02/2020

Người xây dựng bản tin: Phạm Văn Chinh

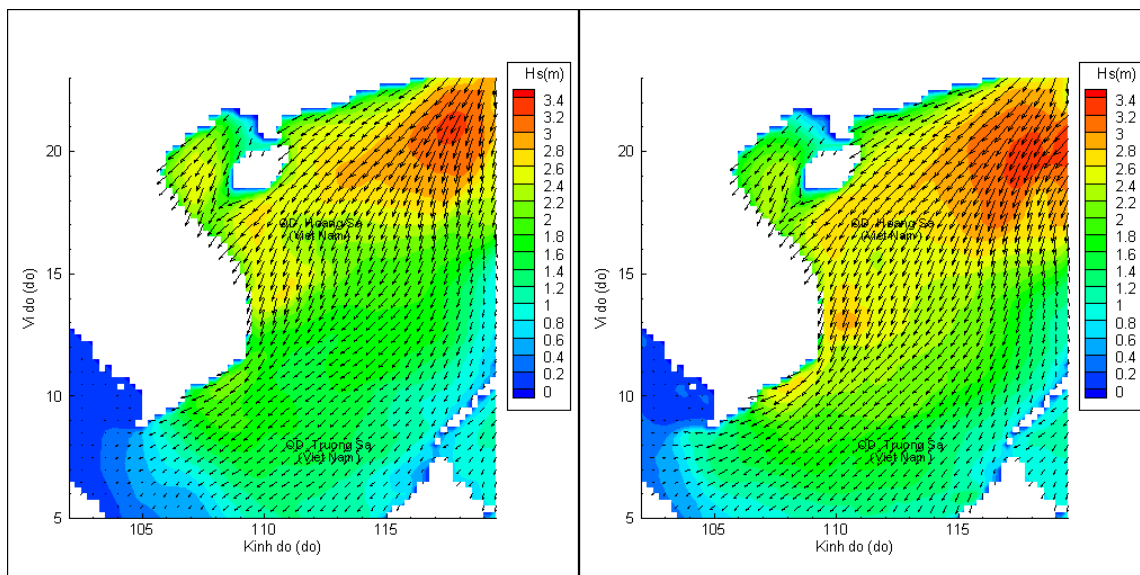
Người soát bản tin: Lê Quốc Huy

## Biến trình mực nước tổng cộng tại 10 trạm Hải vãn

(Cửa Ông, Hòn Dấu, Bạch Long Vĩ, Hòn Ngự, Sơn Trà, Quy Nhơn, Phú Quý, Vũng Tàu, Rạch Giá, Phú Quốc)

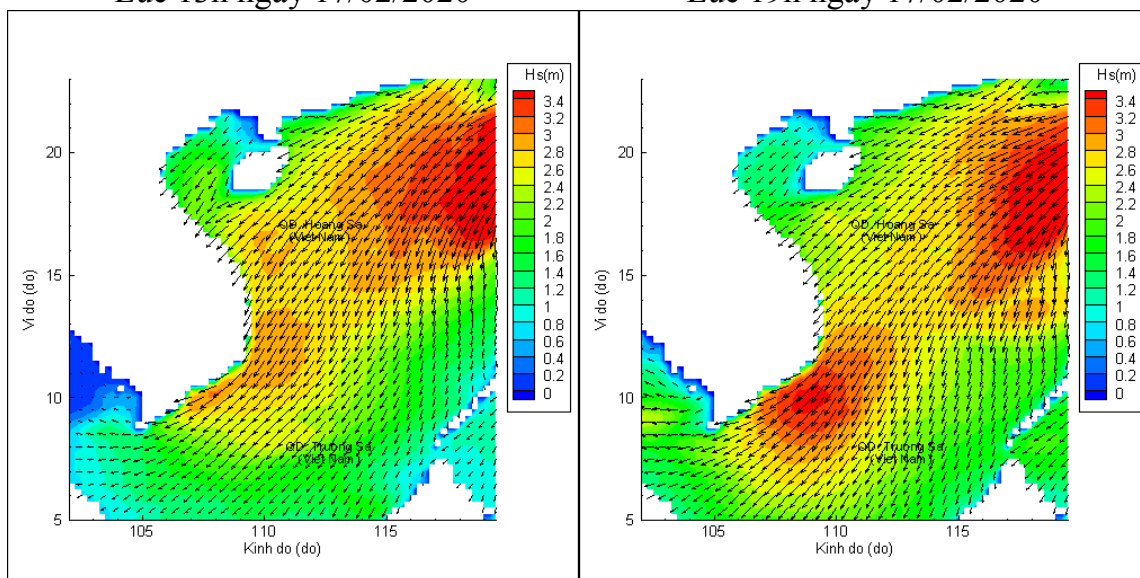


# Phân bố độ cao sóng ven bờ và ngoài khơi biển Việt Nam



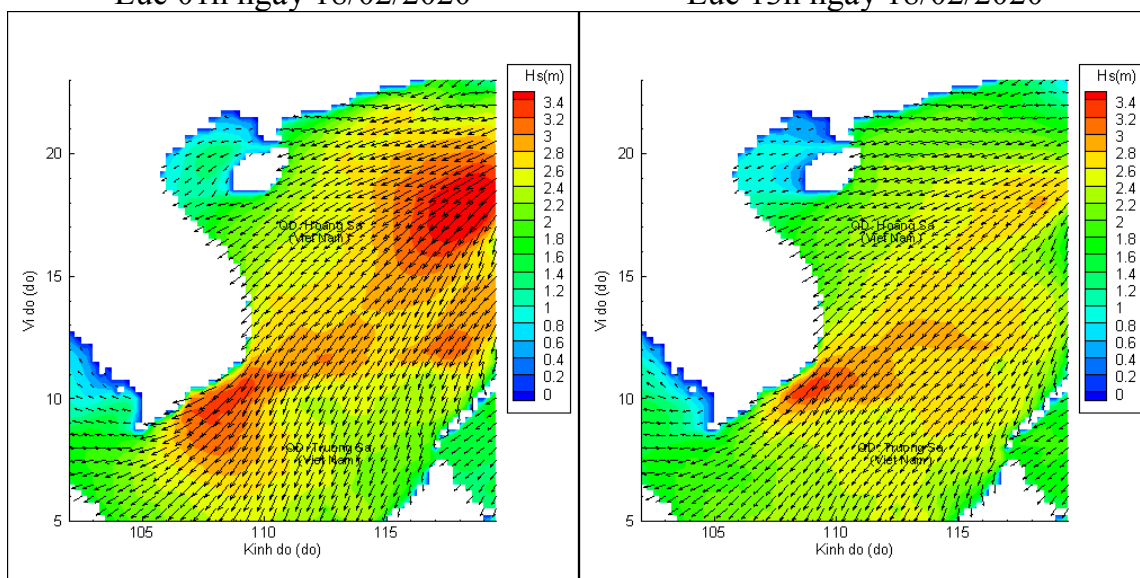
Lúc 13h ngày 17/02/2020

Lúc 19h ngày 17/02/2020



Lúc 01h ngày 18/02/2020

Lúc 13h ngày 18/02/2020



Lúc 01h ngày 19/02/2020

Lúc 13h ngày 19/02/2020