

**BẢN TIN DỰ BÁO MỨC NƯỚC VÀ SÓNG BIỂN**

(Lúc 13 giờ – 06Z ngày 25/02/2020)

Tỉnh/ TP	Huyện	Mức nước tổng cộng dự báo trong 48 giờ (cm)								
		25/02		26/02				27/02		
		13h	19h	1h	7h	13h	19h	1h	7h	13h
Quảng Ninh	Đầm Hà	150	-30	-89	-18	122	-1	-66	-18	100
	Cửa Ông	135	-12	-94	-17	114	9	-66	-21	97
TP. Hải Phòng	Hòn Dấu	117	-5	-88	-13	103	10	-56	-21	90
	Bạch Long Vĩ	111	-23	-84	-5	98	-3	-59	-13	85
Thái Bình	Thái Thụy	109	-4	-83	-11	98	9	-51	-20	87
Nam Định	Hải Hậu	94	5	-79	-9	86	14	-47	-18	77
Ninh Bình	Kim Sơn	89	9	-77	-9	83	15	-44	-16	74
Thanh Hóa	Quảng Xương	84	11	-72	-11	79	16	-39	-18	73
Nghệ An	Diễn Châu	70	15	-63	-12	70	20	-30	-17	67
	Hòn Ngư	69	14	-63	-11	67	20	-31	-16	64
Hà Tĩnh	Thạch Hà	59	19	-62	-8	58	25	-31	-12	57
Quảng Bình	Quảng Trạch	24	32	-56	8	26	36	-34	5	31
	Quảng Ninh	4	34	-47	16	9	37	-29	14	17
Quảng Trị	Gio Linh	-9	33	-36	22	-5	35	-23	21	4
	Cồn Cỏ	-9	29	-38	25	-4	33	-25	24	5
Thừa Thiên Huế	Hương Trà	-23	28	-23	25	-18	30	-16	27	-8
	Phú Lộc	-34	24	-11	26	-29	27	-8	30	-19
TP. Đà Nẵng	Sơn Trà	-41	21	0	28	-37	23	-1	33	-25
	Hoàng Sa	-53	1	8	33	-47	5	-1	35	-38
Quảng Nam	Tam Kỳ	-52	17	9	31	-46	20	4	38	-32
	Cù Lao Chàm	-49	17	6	30	-43	20	2	35	-31
Quảng Ngãi	TP. Quảng Ngãi	-58	14	9	37	-51	16	1	42	-35
	Lý Sơn	-55	10	9	35	-49	13	2	39	-35
Bình Định	Phú Mỹ	-57	11	8	40	-51	12	-1	41	-44
	Quy Nhơn	-64	7	1	36	-56	8	-5	37	-44
Phú Yên	TP. Tuy Hòa	-64	4	2	35	-56	7	-5	37	-44
Khánh Hòa	TP. Nha Trang	-60	12	10	44	-52	12	-1	40	-43
	Trường Sa	-56	3	11	43	-48	5	2	40	-36
Ninh Thuận	TP. PR-Tháp Chàm	-67	12	4	46	-60	12	-5	42	-48
Bình Thuận	TP. Phan Thiết	-70	24	22	65	-47	12	19	51	-24
	Phú Quý	-66	13	13	51	-55	10	2	46	-42
Bà Rịa Vũng Tàu	Vũng Tàu	-18	-40	89	33	22	-53	102	11	54
	Côn Đảo	-1	-69	92	18	30	-79	101	-2	61
TPHCM	Cần Giờ	0	-42	101	30	40	-55	118	9	74
Tiền Giang	Gò Công Tây	6	-40	107	31	49	-54	128	10	85
Bến Tre	Ba Tri	15	-41	121	36	59	-56	144	16	98
Trà Vinh	Duyên Hải	15	-69	122	15	56	-82	138	-7	91
Sóc Trăng	Tân Phú	39	-92	131	2	74	-98	145	-14	103
Bạc Liêu	TP. Bạc Liêu	72	-116	132	-3	91	-110	140	-11	113
Cà Mau	Năm Căn	69	-99	102	12	73	-90	105	10	92
	Trần Văn Thời	44	-8	27	16	29	-26	32	23	58
Kiên Giang	Rạch Giá	23	41	2	8	3	21	-1	22	36
	Phú Quốc	45	40	1	12	13	22	3	34	41

Vùng Biển	Độ cao sóng biển dự báo trong 48 giờ		
	Độ cao sóng lớn nhất (m)	Hướng thịnh hành	Ghi chú
Bắc vịnh Bắc Bộ	0.3 - 0.6	Đông	
Nam vịnh Bắc Bộ	0.3 - 0.9	Đông	
Quảng Trị đến Quảng Ngãi	0.8 - 1.1	Đông, Đông Bắc	
Bình Định đến Ninh Thuận	1.0 - 1.6	Đông Bắc	
Bình Thuận đến Cà Mau	0.3 - 2.1	Đông Bắc, Đông	Cảnh báo
Cà Mau đến Kiên Giang	0.3 - 1.5	Đông, Đông Nam	
Quần đảo Hoàng Sa	1.1 - 1.3	Đông Bắc	
Quần đảo Trường Sa	1.4 - 1.9	Đông Bắc	
Bắc Biển Đông	0.9 - 2.1	Đông, Đông Bắc	Cảnh báo
Giữa Biển Đông	0.7 - 1.8	Đông Bắc	
Nam Biển Đông	0.9 - 2.0	Đông Bắc	Cảnh báo

**Tin phát lúc: 13 giờ 00**

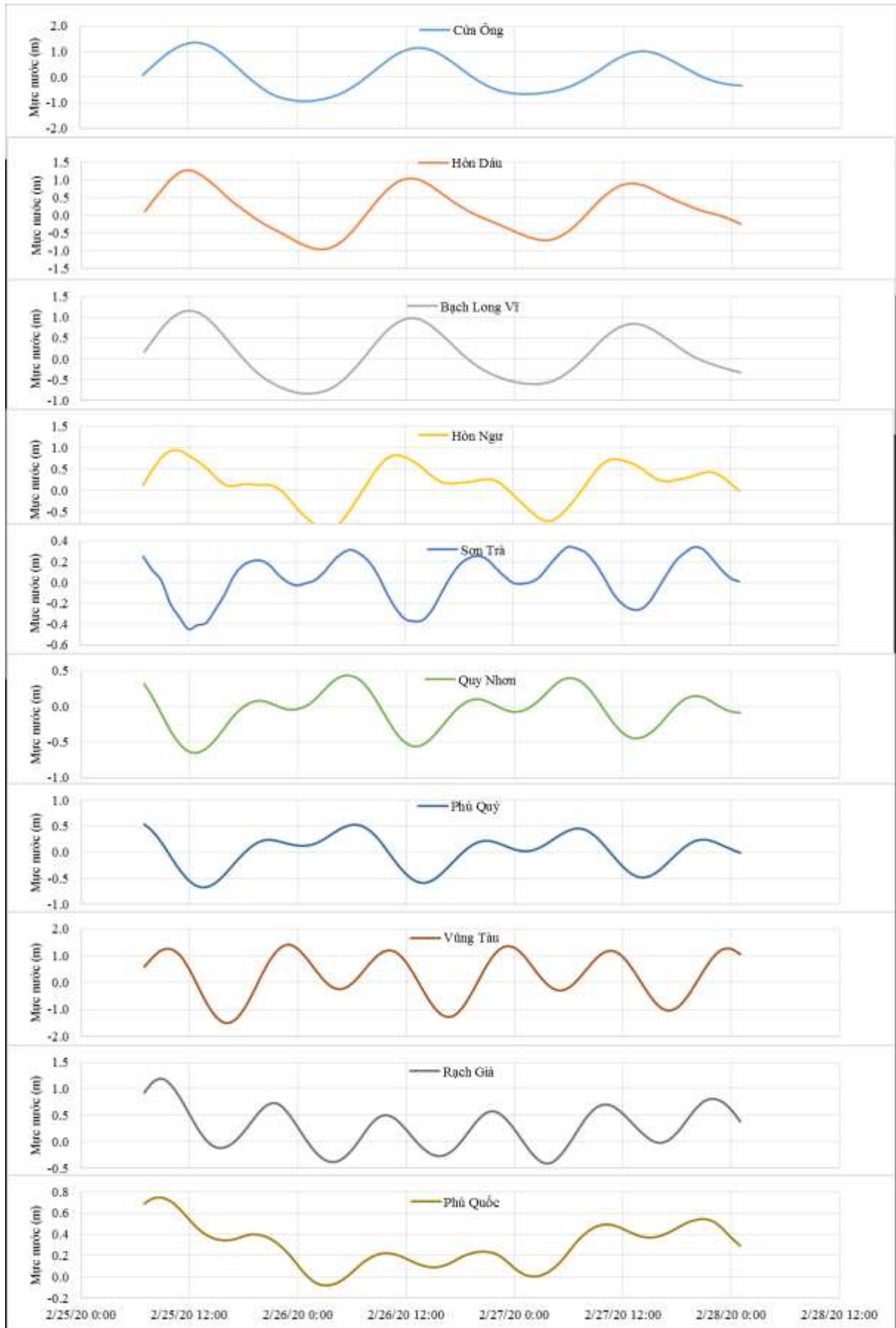
Thời điểm phát tin dự báo tiếp theo: 13 giờ 00 ngày 26/02/2020

Người xây dựng bản tin: Lê Đức Quyền

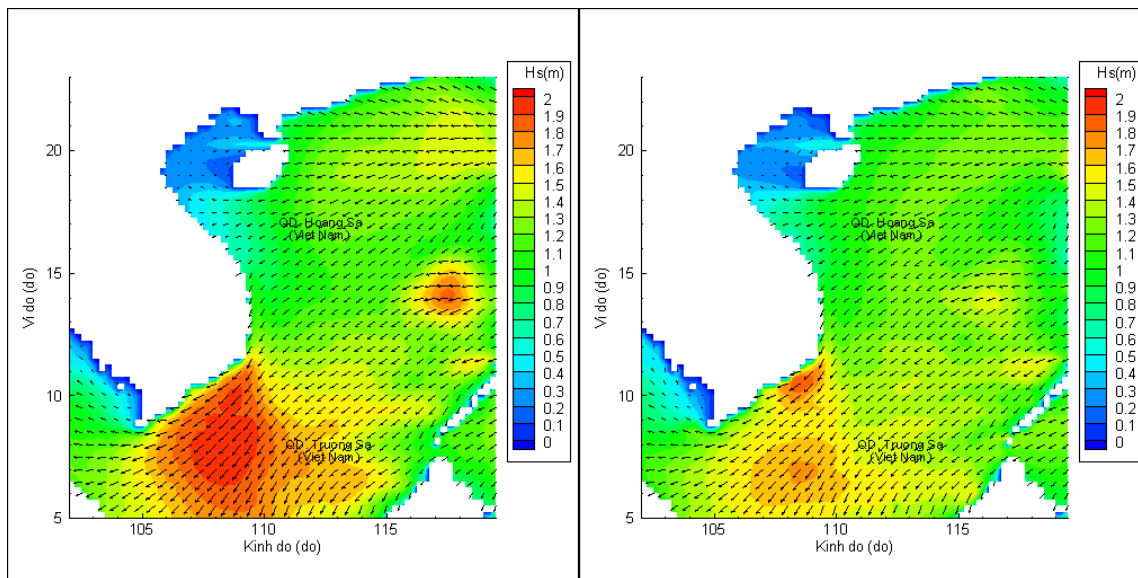
Người soát bản tin: Lê Quốc Huy

## Biến trình mực nước tổng cộng tại 10 trạm Hải vãn

(Cửa Ông, Hòn Dấu, Bạch Long Vĩ, Hòn Ngự, Sơn Trà, Quy Nhơn, Phú Quý, Vũng Tàu, Rạch Giá, Phú Quốc)

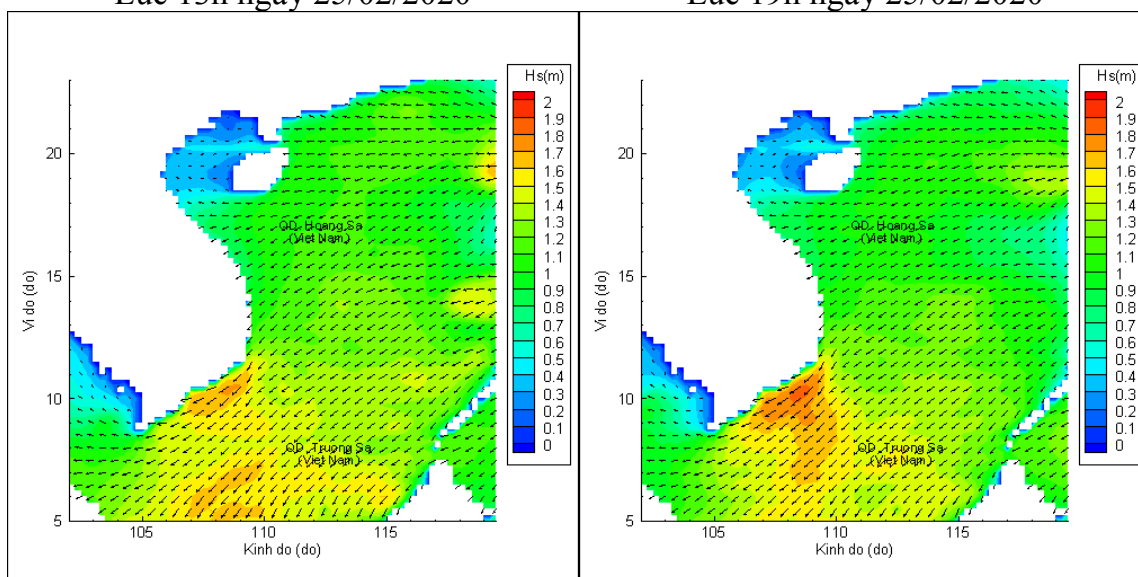


## Phân bố độ cao sóng ven bờ và ngoài khơi biển Việt Nam



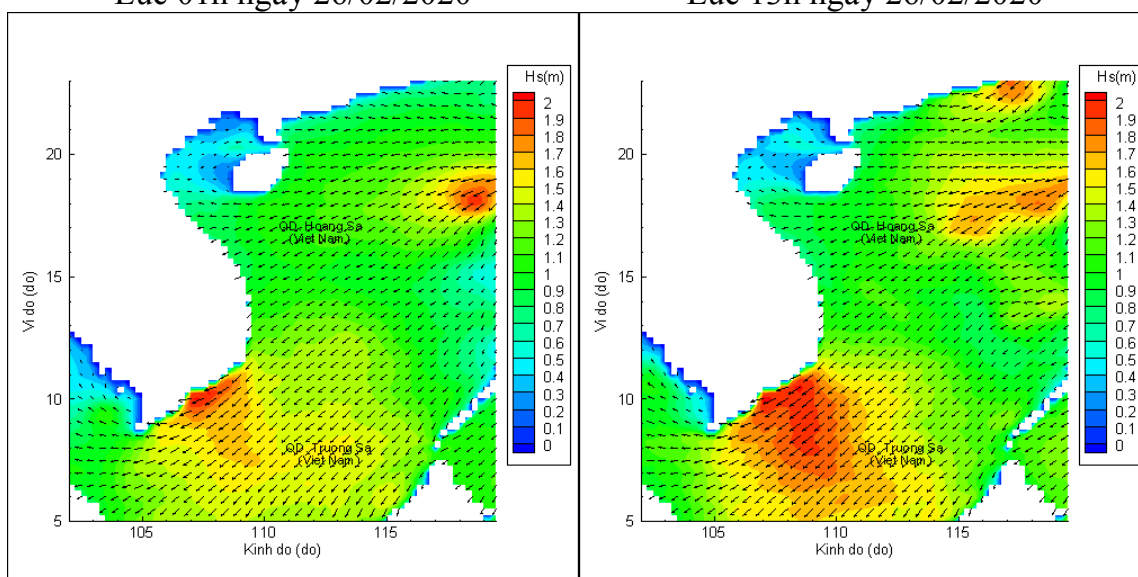
Lúc 13h ngày 25/02/2020

Lúc 19h ngày 25/02/2020



Lúc 01h ngày 26/02/2020

Lúc 13h ngày 26/02/2020



Lúc 01h ngày 27/02/2020

Lúc 13h ngày 27/02/2020