

BẢN TIN DỰ BÁO MỨC NƯỚC VÀ SÓNG BIỂN

(Lúc 13 giờ – 06Z ngày 09/03/2020)

Tỉnh/ TP	Huyện	Mức nước tổng cộng dự báo trong 48 giờ (cm)								
		09/03		10/03				11/03		
		13h	19h	1h	7h	13h	19h	1h	7h	13h
Quảng Ninh	Đầm Hà	159	-59	-74	8	154	-47	-65	-21	143
	Cửa Ông	120	-58	-92	28	135	-27	-88	1	131
TP. Hải Phòng	Hòn Dấu	142	0	-111	38	108	2	-97	10	103
	Bạch Long Vĩ	101	-40	-97	38	105	-25	-84	8	106
Thái Bình	Thái Thụy	134	9	-112	43	97	8	-97	15	94
Nam Định	Hải Hậu	82	-8	-112	56	76	21	-101	23	77
Ninh Bình	Kim Sơn	80	-19	-116	61	71	24	-99	25	74
Thanh Hóa	Quảng Xương	66	-6	-112	59	65	28	-97	25	68
Nghệ An	Diễn Châu	42	32	-108	47	52	37	-90	28	55
	Hòn Ngư	32	29	-107	48	48	38	-90	28	52
Hà Tĩnh	Thạch Hà	19	25	-102	46	38	44	-86	31	42
Quảng Bình	Quảng Trạch	43	39	-75	44	13	47	-74	35	18
	Quảng Ninh	22	40	-58	44	-3	45	-61	41	2
Quảng Trị	Gio Linh	-9	30	-40	44	-14	40	-49	44	-10
	Cồn Cỏ	-8	27	-41	48	-14	37	-49	48	-9
Thừa Thiên Huế	Hương Trà	-30	19	-21	39	-24	33	-32	44	-20
	Phú Lộc	-41	16	-6	33	-34	29	-18	43	-29
TP. Đà Nẵng	Sơn Trà	-28	20	10	28	-42	25	-6	42	-35
	Hoàng Sa	-48	-11	35	22	-47	-6	13	36	-38
Quảng Nam	Tam Kỳ	-39	14	26	24	-49	18	6	42	-40
	Cù Lao Chàm	-39	15	22	24	-47	19	3	40	-39
Quảng Ngãi	TP. Quảng Ngãi	-51	4	33	27	-53	9	10	45	-42
	Lý Sơn	-48	2	33	24	-51	7	11	41	-41
Bình Định	Phú Mỹ	-52	-3	36	30	-51	2	10	45	-41
	Quy Nhơn	-57	-8	34	26	-57	-3	9	42	-41
Phú Yên	TP. Tuy Hòa	-57	-10	30	25	-58	-6	4	41	-47
Khánh Hòa	TP. Nha Trang	-56	-1	35	36	-54	5	10	49	-45
	Trường Sa	-64	3	33	42	-61	5	9	53	-47
Ninh Thuận	TP. PR-Tháp Chàm	-66	7	28	43	-66	12	1	54	-57
Bình Thuận	TP. Phan Thiết	-109	65	2	113	-102	55	-16	102	-71
	Phú Quý	-74	18	27	55	-71	18	3	62	-57
Bà Rịa Vũng Tàu	Vũng Tàu	-122	54	25	127	-70	16	41	70	3
	Côn Đảo	-101	23	36	109	-44	-16	48	55	15
TPHCM	Cần Giờ	-128	57	24	133	-62	21	49	73	17
Tiền Giang	Gò Công Tây	-124	66	28	141	-58	28	53	78	22
Bến Tre	Ba Tri	-113	76	46	144	-44	33	66	75	34
Trà Vinh	Duyên Hải	-104	51	48	128	-41	-1	67	56	34
Sóc Trăng	Tân Phú	-80	31	59	114	-14	-25	80	40	54
Bạc Liêu	TP. Bạc Liêu	-31	-35	89	77	40	-75	108	12	94
Cà Mau	Năm Căn	5	-56	78	65	57	-76	90	17	88
	Trần Văn Thời	-16	16	0	78	36	3	21	46	33
Kiên Giang	Rạch Giá	-20	71	-41	47	50	42	-19	41	29
	Phú Quốc	30	45	-8	43	64	39	9	27	32

Vùng Biển	Độ cao sóng biển dự báo trong 48 giờ		
	Độ cao sóng lớn nhất (m)	Hướng thịnh hành	Ghi chú
Bắc vịnh Bắc Bộ	0.3 - 0.9	Đông	
Nam vịnh Bắc Bộ	0.3 - 0.8	Đông	
Quảng Trị đến Quảng Ngãi	0.7 - 1.0	Đông, Đông Bắc	
Bình Định đến Ninh Thuận	0.9 - 1.7	Đông Bắc	
Bình Thuận đến Cà Mau	0.3 - 2.3	Đông Bắc, Đông	Cảnh báo
Cà Mau đến Kiên Giang	0.3 - 1.3	Đông, Đông Nam	
Quần đảo Hoàng Sa	1.0 - 1.2	Đông Bắc	
Quần đảo Trường Sa	1.2 - 1.7	Đông Bắc	
Bắc Biển Đông	0.9 - 2.4	Đông Bắc, Đông	Cảnh báo
Giữa Biển Đông	0.7 - 1.8	Đông Bắc	
Nam Biển Đông	0.9 - 1.8	Đông Bắc	

Tin phát lúc: 13 giờ 00

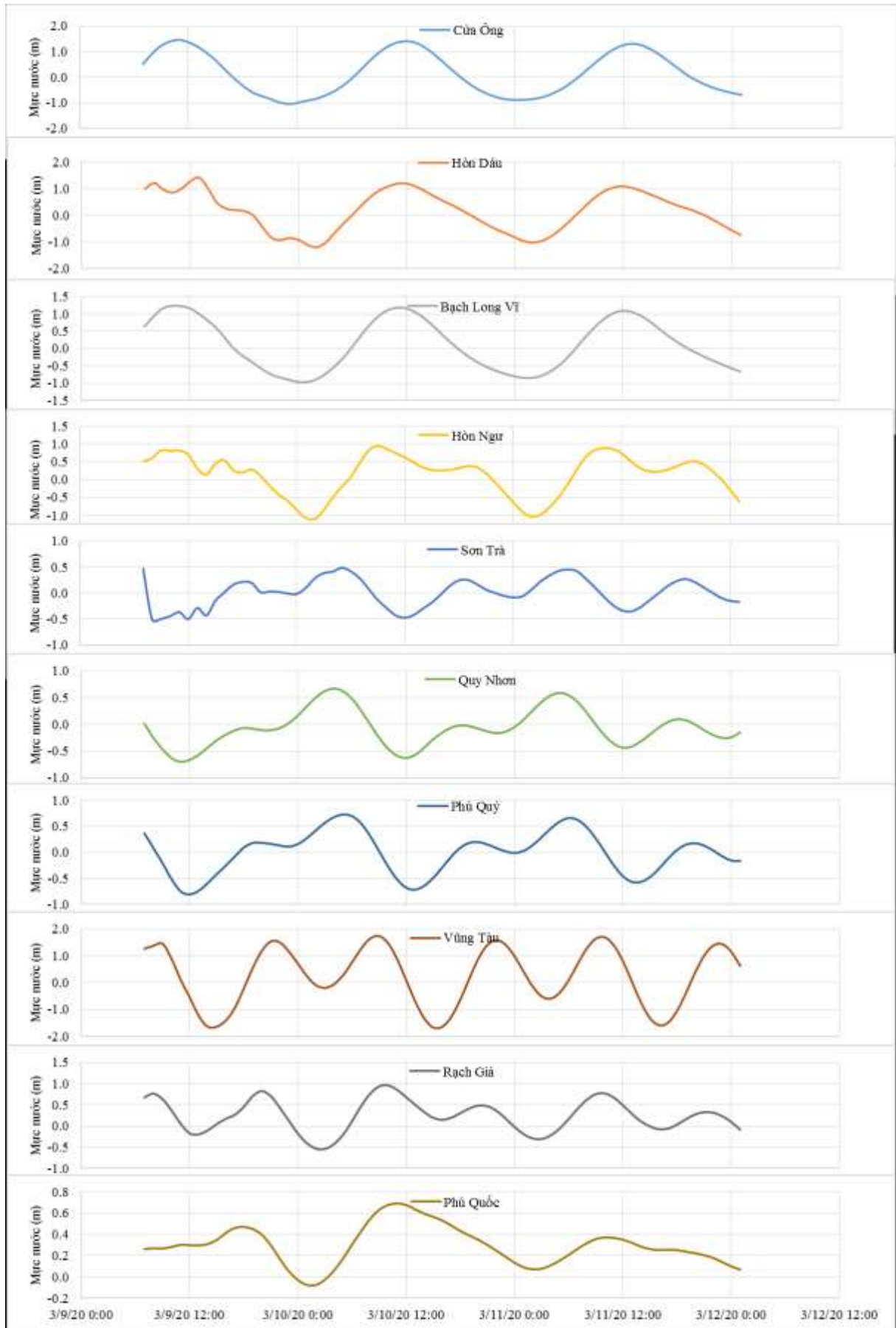
Thời điểm phát tin dự báo tiếp theo: 13 giờ 00 ngày 10/03/2020

Người xây dựng bản tin: Đặng Linh Chi

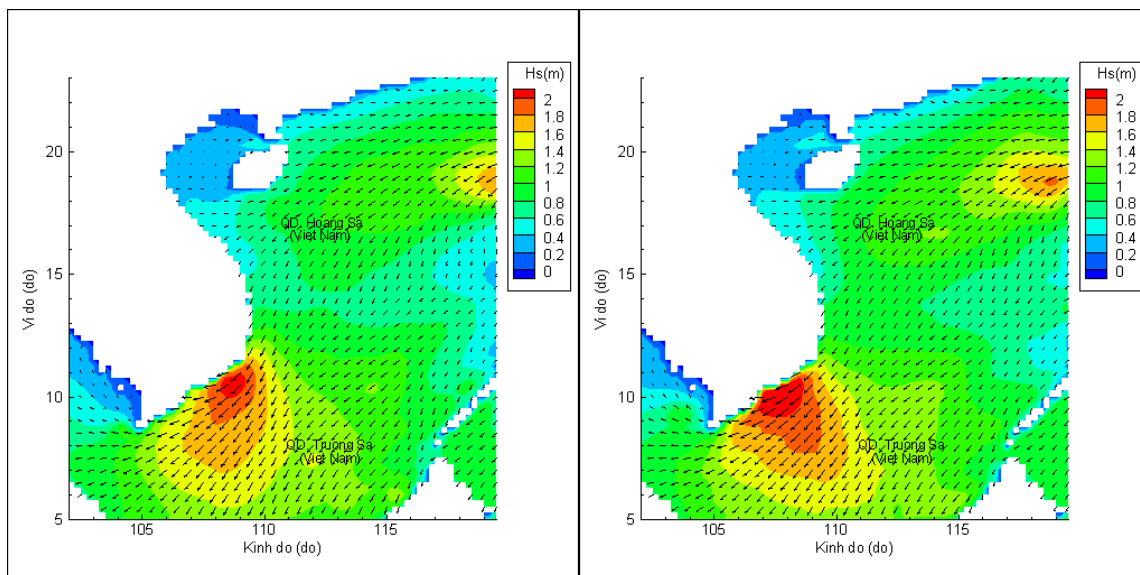
Người soát bản tin: Lê Quốc Huy

Biến trình mực nước tổng cộng tại 10 trạm Hải văn

(Cửa Ông, Hòn Dấu, Bạch Long Vĩ, Hòn Ngur, Sơn Trà, Quy Nhơn, Phú Quý, Vũng Tàu, Rạch Giá, Phú Quốc)

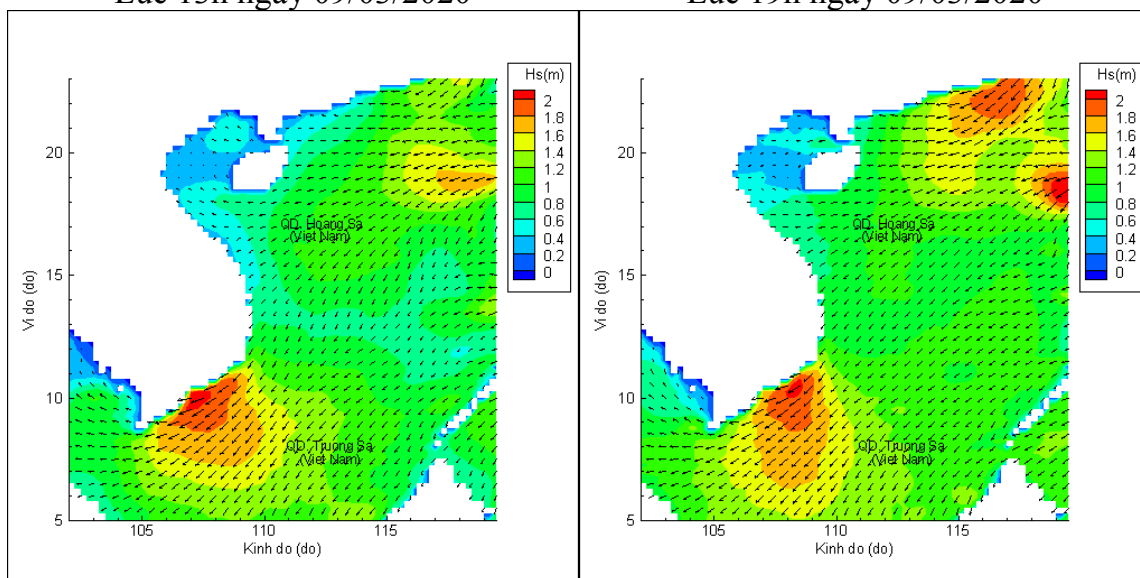


Phân bố độ cao sóng ven bờ và ngoài khơi biển Việt Nam



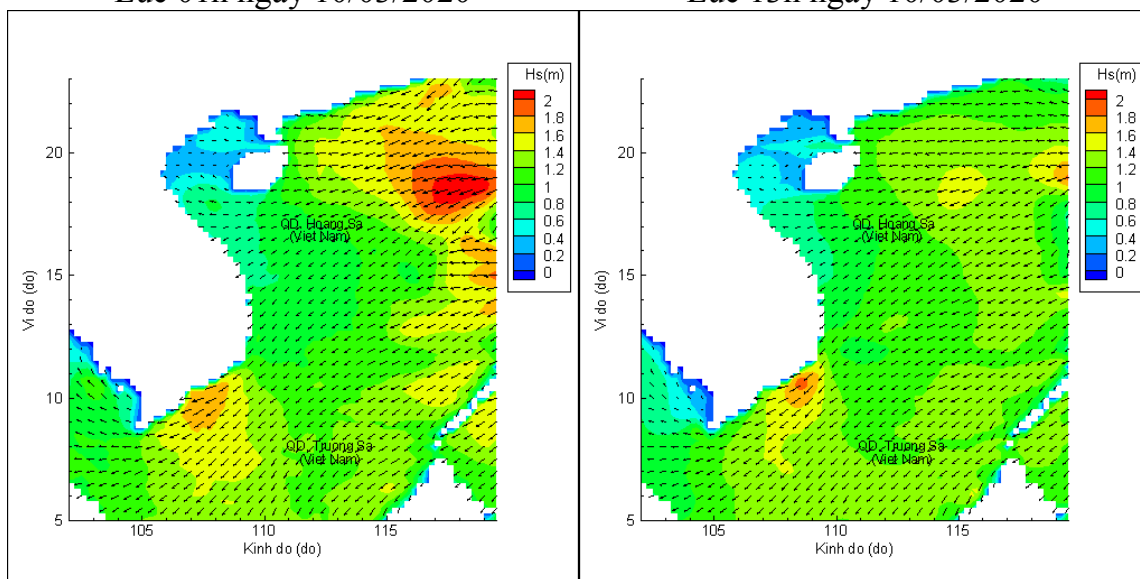
Lúc 13h ngày 09/03/2020

Lúc 19h ngày 09/03/2020



Lúc 01h ngày 10/03/2020

Lúc 13h ngày 10/03/2020



Lúc 01h ngày 11/03/2020

Lúc 13h ngày 11/03/2020