

BẢN TIN DỰ BÁO MỨC NƯỚC VÀ SÓNG BIỂN

(Lúc 13 giờ – 06Z ngày 12/03/2020)

Tỉnh/ TP	Huyện	Mức nước tổng cộng dự báo trong 48 giờ (cm)								
		12/03		13/03				14/03		
		13h	19h	1h	7h	13h	19h	1h	7h	13h
Quảng Ninh	Đầm Hà	108	44	0	-45	40	39	19	-50	-52
	Cửa Ông	97	52	-1	-41	45	39	22	-46	-24
TP. Hải Phòng	Hòn Dấu	85	61	-1	-40	40	33	31	-42	-17
	Bạch Long Vĩ	91	44	0	-39	46	32	27	-49	-23
Thái Bình	Thái Thụy	79	59	3	-38	40	29	36	-41	-12
Nam Định	Hải Hậu	67	64	5	-34	38	29	39	-35	-4
Ninh Bình	Kim Sơn	65	64	8	-33	37	27	41	-31	0
Thanh Hóa	Quảng Xương	61	63	11	-35	37	24	45	-29	6
Nghệ An	Diễn Châu	51	60	14	-33	39	23	46	-29	14
	Hòn Ngư	51	58	11	-32	37	24	44	-29	13
Hà Tĩnh	Thạch Hà	44	56	3	-26	29	27	36	-25	12
Quảng Bình	Quảng Trạch	13	58	-15	-3	6	35	12	-6	1
	Quảng Ninh	1	55	-20	8	-3	35	2	3	0
Quảng Trị	Gio Linh	-10	50	-24	17	-11	34	-7	9	-1
	Cồn Cỏ	-11	48	-27	17	-11	34	-9	7	-4
Thừa Thiên Huế	Hương Trà	-21	39	-25	23	-17	29	-16	16	-4
	Phú Lộc	-32	30	-26	25	-24	25	-23	18	-7
TP. Đà Nẵng	Sơn Trà	-35	25	-25	28	-27	23	-27	19	-8
	Hoàng Sa	-34	12	-29	34	-23	24	-37	20	-14
Quảng Nam	Tam Kỳ	-38	22	-26	34	-28	24	-33	22	-11
	Cù Lao Chàm	-37	24	-24	33	-27	24	-29	23	-9
Quảng Ngãi	TP. Quảng Ngãi	-39	21	-32	40	-27	27	-40	24	-13
	Lý Sơn	-38	19	-29	39	-26	26	-37	24	-12
Bình Định	Phú Mỹ	-38	18	-36	42	-25	29	-43	25	-13
	Quy Nhơn	-37	20	-37	42	-23	32	-44	24	-13
Phú Yên	TP. Tuy Hòa	-35	21	-33	44	-22	33	-38	30	-6
Khánh Hòa	TP. Nha Trang	-41	18	-35	43	-24	30	-37	27	-11
	Trường Sa	-38	13	-30	40	-20	22	-36	18	-4
Ninh Thuận	TP. PR-Tháp Chàm	-48	21	-40	43	-30	29	-41	24	-12
Bình Thuận	TP. Phan Thiết	-42	22	-17	35	3	11	-2	-10	33
	Phú Quý	-45	19	-31	41	-23	24	-32	16	-4
Bà Rịa Vũng Tàu	Vũng Tàu	52	-70	85	-50	107	-78	105	-100	127
	Côn Đảo	67	-87	89	-61	108	-86	102	-105	116
TPHCM	Cần Giờ	68	-75	102	-58	127	-86	124	-109	144
Tiền Giang	Gò Công Tây	75	-75	110	-59	136	-88	134	-113	154
Bến Tre	Ba Tri	82	-79	122	-59	146	-91	145	-117	160
Trà Vinh	Duyên Hải	92	-102	125	-79	147	-107	143	-130	157
Sóc Trăng	Tân Phú	115	-121	140	-90	159	-116	153	-131	159
Bạc Liêu	TP. Bạc Liêu	138	-133	144	-91	157	-111	143	-114	137
Cà Mau	Năm Căn	111	-97	106	-60	109	-72	104	-73	86
	Trần Văn Thời	48	-12	37	-11	43	-22	53	-29	45
Kiên Giang	Rạch Giá	25	31	21	-4	26	4	38	-19	33
	Phú Quốc	23	31	18	14	8	15	22	16	8

Vùng Biển	Độ cao sóng biển dự báo trong 48 giờ		
	Độ cao sóng lớn nhất (m)	Hướng thịnh hành	Ghi chú
Bắc vịnh Bắc Bộ	0.3 - 2.1	Nam, Đông Nam	Cảnh báo
Nam vịnh Bắc Bộ	0.8 - 1.9	Đông Nam, Đông	
Quảng Trị đến Quảng Ngãi	0.9 - 1.4	Đông, Đông Nam	
Bình Định đến Ninh Thuận	0.9 - 1.2	Đông, Đông Bắc	
Bình Thuận đến Cà Mau	0.3 - 1.4	Đông	
Cà Mau đến Kiên Giang	0.3 - 1.0	Đông, Đông Nam	
Quần đảo Hoàng Sa	1.0 - 1.1	Đông Bắc, Đông	
Quần đảo Trường Sa	1.3 - 1.5	Đông, Đông Bắc	
Bắc Biển Đông	1.0 - 1.9	Đông, Đông Bắc	
Giữa Biển Đông	0.6 - 1.7	Đông Bắc, Đông	
Nam Biển Đông	0.8 - 1.8	Đông Bắc, Đông	

Tin phát lúc: 13 giờ 00

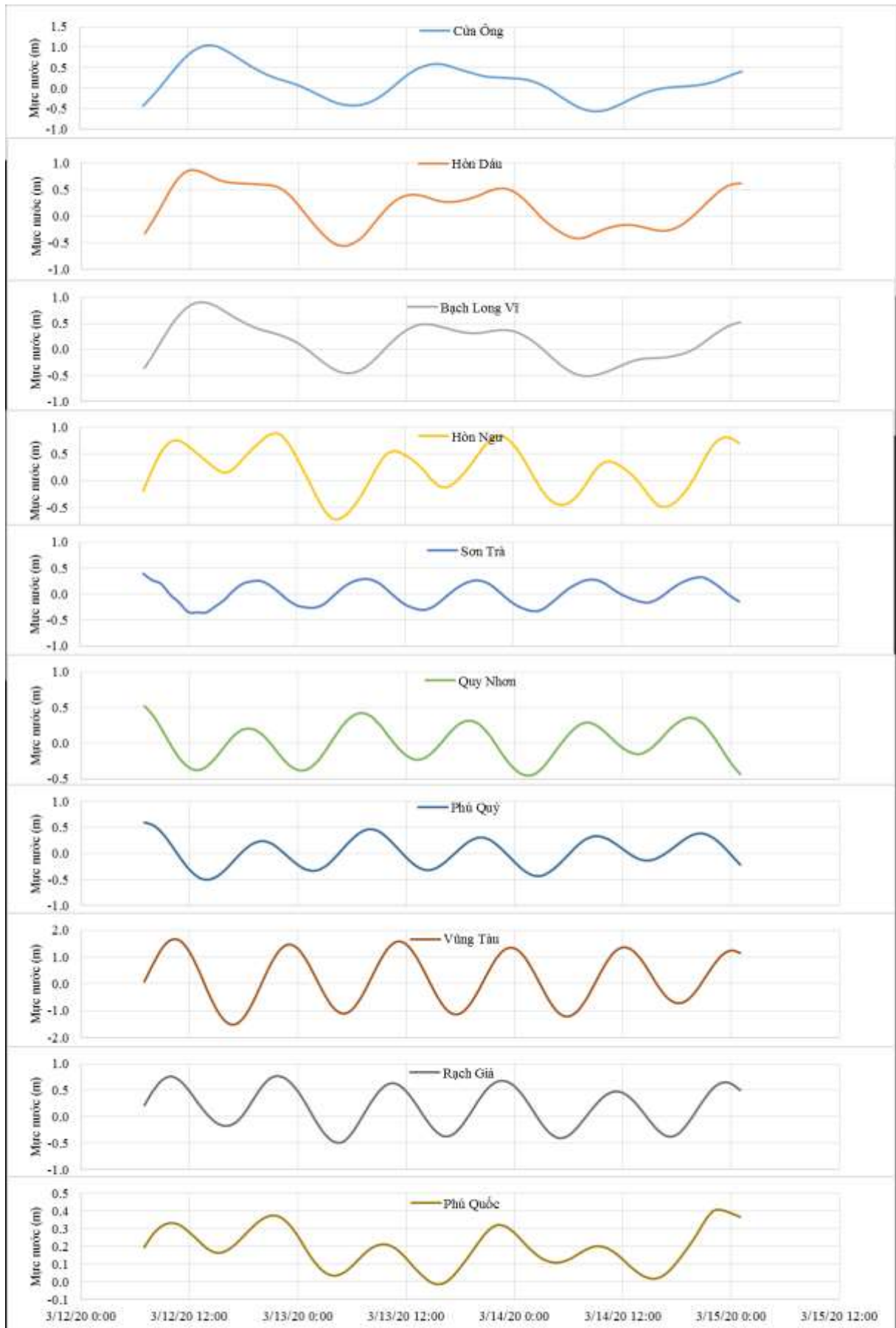
Thời điểm phát tin dự báo tiếp theo: 13 giờ 00 ngày 13/03/2020

Người xây dựng bản tin: Lê Đức Quyền

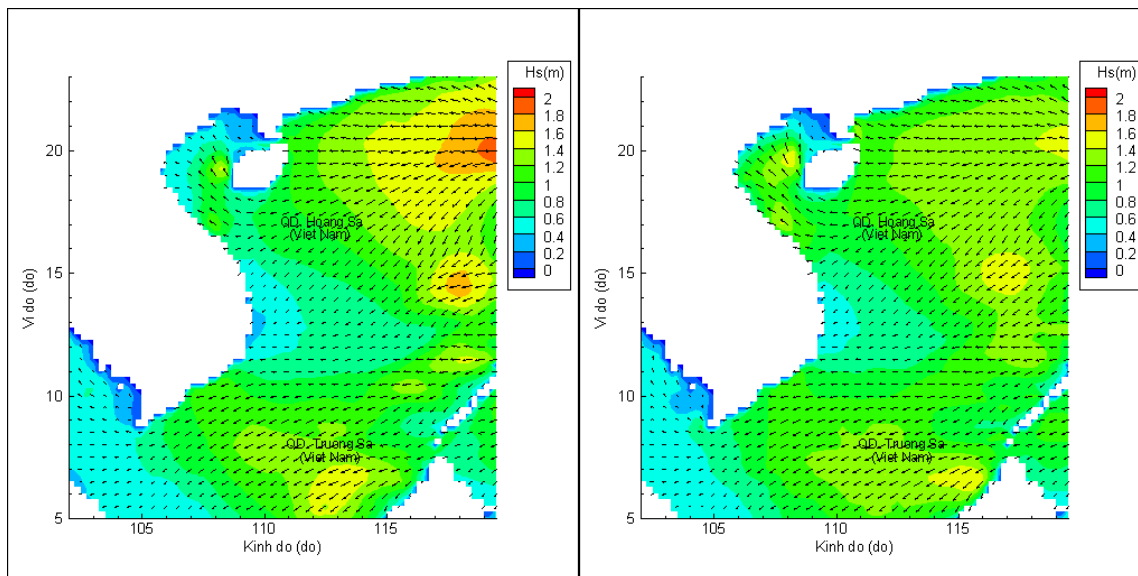
Người soát bản tin: Lê Quốc Huy

Biến trình mực nước tổng cộng tại 10 trạm Hải văn

(Cửa Ông, Hòn Dấu, Bạch Long Vĩ, Hòn Ngự, Sơn Trà, Quy Nhơn, Phú Quý, Vũng Tàu, Rạch Giá, Phú Quốc)

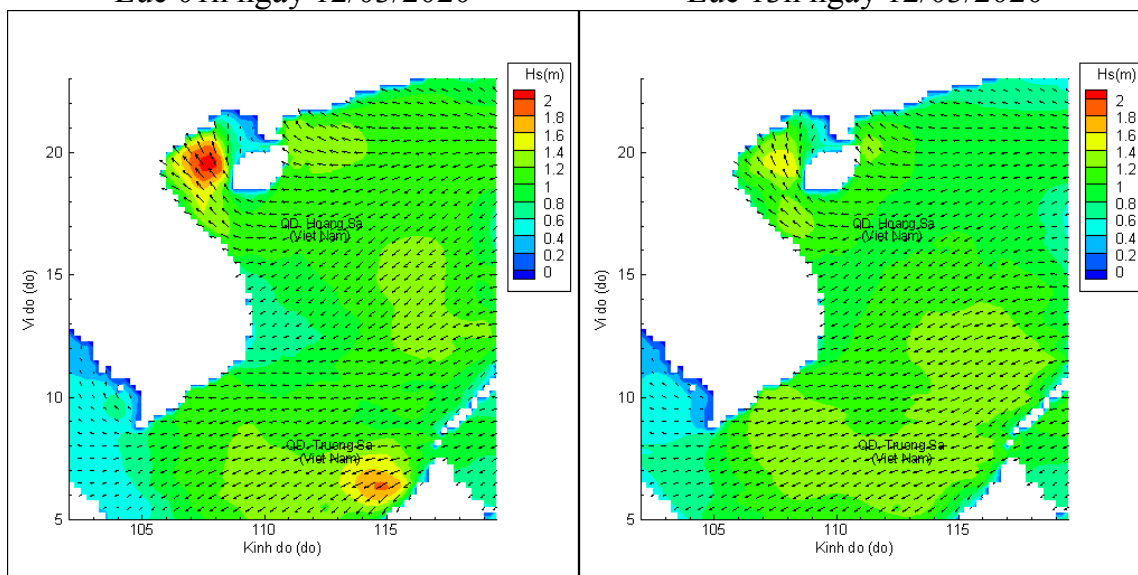


Phân bố độ cao sóng ven bờ và ngoài khơi biển Việt Nam



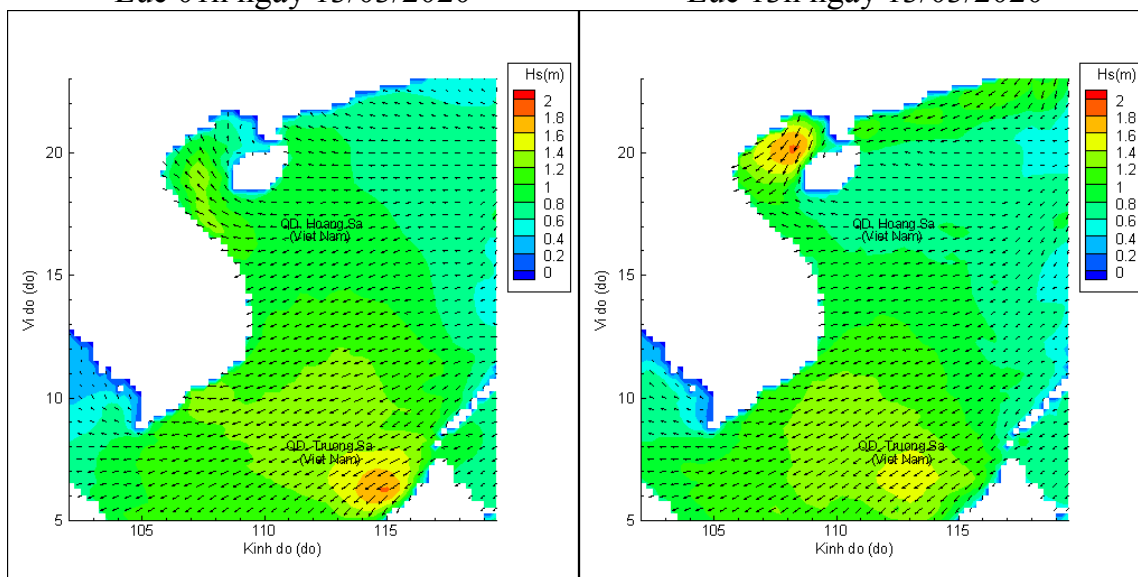
Lúc 01h ngày 12/03/2020

Lúc 13h ngày 12/03/2020



Lúc 01h ngày 13/03/2020

Lúc 13h ngày 13/03/2020



Lúc 01h ngày 14/03/2020

Lúc 13h ngày 14/03/2020