

BẢN TIN DỰ BÁO MỨC NƯỚC VÀ SÓNG BIỂN

(Lúc 13 giờ – 06Z ngày 14/03/2020)

Tỉnh/ TP	Huyện	Mức nước tổng cộng dự báo trong 48 giờ (cm)								
		14/03		15/03				16/03		
		13h	19h	1h	7h	13h	19h	1h	7h	13h
Quảng Ninh	Đầm Hà	-16	25	15	-9	-73	22	83	75	-86
	Cửa Ông	-20	29	40	-35	-58	4	96	53	-63
TP. Hải Phòng	Hòn Dấu	11	4	45	-34	-33	-13	104	35	-45
	Bạch Long Vĩ	-1	4	33	-39	-43	1	92	26	-65
Thái Bình	Thái Thụy	13	-3	49	-38	-26	-18	107	30	-39
Nam Định	Hải Hậu	-17	-2	65	-45	-17	-25	112	18	-26
Ninh Bình	Kim Sơn	-30	-9	74	-47	-15	-30	115	16	-22
Thanh Hóa	Quảng Xương	-17	-8	76	-47	-9	-33	114	13	-17
Nghệ An	Diễn Châu	21	-8	68	-46	2	-31	108	8	-7
	Hòn Ngư	20	-7	67	-46	2	-30	107	7	-6
Hà Tĩnh	Thạch Hà	17	-2	59	-43	6	-26	99	5	0
Quảng Bình	Quảng Trạch	14	9	32	-31	2	-14	71	4	5
	Quảng Ninh	13	16	22	-25	4	-5	56	1	9
Quảng Trị	Gio Linh	5	21	12	-17	5	4	42	-3	11
	Cồn Cỏ	3	20	10	-21	1	4	41	-7	5
Thừa Thiên Huế	Hương Trà	-7	22	2	-8	5	14	26	-4	10
	Phú Lộc	-13	21	-8	-4	3	21	12	-8	9
TP. Đà Nẵng	Sơn Trà	-10	24	-14	-1	2	26	1	-11	8
	Hoàng Sa	-16	32	-33	-4	-10	40	-23	-25	-10
Quảng Nam	Tam Kỳ	-9	31	-23	1	0	35	-11	-15	7
	Cù Lao Chàm	-10	28	-21	0	0	31	-8	-15	6
Quảng Ngãi	TP. Quảng Ngãi	-14	35	-32	0	-2	42	-18	-20	5
	Lý Sơn	-14	33	-31	0	-4	40	-19	-20	1
Bình Định	Phú Mỹ	-14	37	-36	-1	-4	46	-21	-21	0
	Quy Nhơn	-14	37	-41	-6	-9	44	-23	-25	0
Phú Yên	TP. Tuy Hòa	-18	34	-38	-7	-9	42	-24	-28	-6
Khánh Hòa	TP. Nha Trang	-13	37	-31	-3	-3	46	-18	-27	-3
	Trường Sa	-4	31	-25	-10	2	40	-14	-33	3
Ninh Thuận	TP. PR-Tháp Chàm	-11	36	-30	-9	-5	40	-16	-34	-2
Bình Thuận	TP. Phan Thiết	40	13	27	-43	53	17	38	-70	48
	Phú Quý	-1	32	-17	-13	7	37	-5	-38	7
Bà Rịa Vũng Tàu	Vũng Tàu	125	-69	115	-111	118	-17	115	-107	76
	Côn Đảo	119	-68	119	-109	100	-26	121	-107	54
TPHCM	Cần Giờ	132	-86	127	-116	135	-18	131	-107	91
Tiền Giang	Gò Công Tây	142	-91	140	-119	148	-20	145	-108	103
Bến Tre	Ba Tri	149	-92	156	-115	155	-20	165	-100	108
Trà Vinh	Duyên Hải	157	-93	156	-129	141	-32	154	-116	88
Sóc Trăng	Tân Phú	163	-94	166	-120	134	-36	156	-105	76
Bạc Liêu	TP. Bạc Liêu	134	-79	146	-90	98	-14	139	-68	40
Cà Mau	Năm Căn	83	-44	111	-50	54	8	116	-32	7
	Trần Văn Thời	40	-9	73	-25	48	-6	86	-6	22
Kiên Giang	Rạch Giá	29	-4	58	-19	33	-21	64	11	24
	Phú Quốc	9	20	35	28	22	19	41	48	17

Vùng Biển	Độ cao sóng biển dự báo trong 48 giờ		
	Độ cao sóng lớn nhất (m)	Hướng thịnh hành	Ghi chú
Bắc vịnh Bắc Bộ	0.3 - 1.9	Đông Bắc, Đông	
Nam vịnh Bắc Bộ	0.9 - 1.7	Đông Bắc, Bắc	
Quảng Trị đến Quảng Ngãi	0.9 - 1.3	Đông Bắc, Đông	
Bình Định đến Ninh Thuận	0.9 - 1.4	Đông Bắc, Đông	
Bình Thuận đến Cà Mau	0.3 - 2.3	Đông Bắc, Đông	Cảnh báo
Cà Mau đến Kiên Giang	0.3 - 1.4	Đông, Đông Nam	
Quần đảo Hoàng Sa	1.2 - 1.5	Đông Bắc	
Quần đảo Trường Sa	0.9 - 1.8	Đông Bắc	
Bắc Biển Đông	1.2 - 2.6	Đông Bắc	Cảnh báo
Giữa Biển Đông	0.6 - 1.6	Đông Bắc	
Nam Biển Đông	0.7 - 1.9	Đông Bắc	

Tin phát lúc: 13 giờ 00

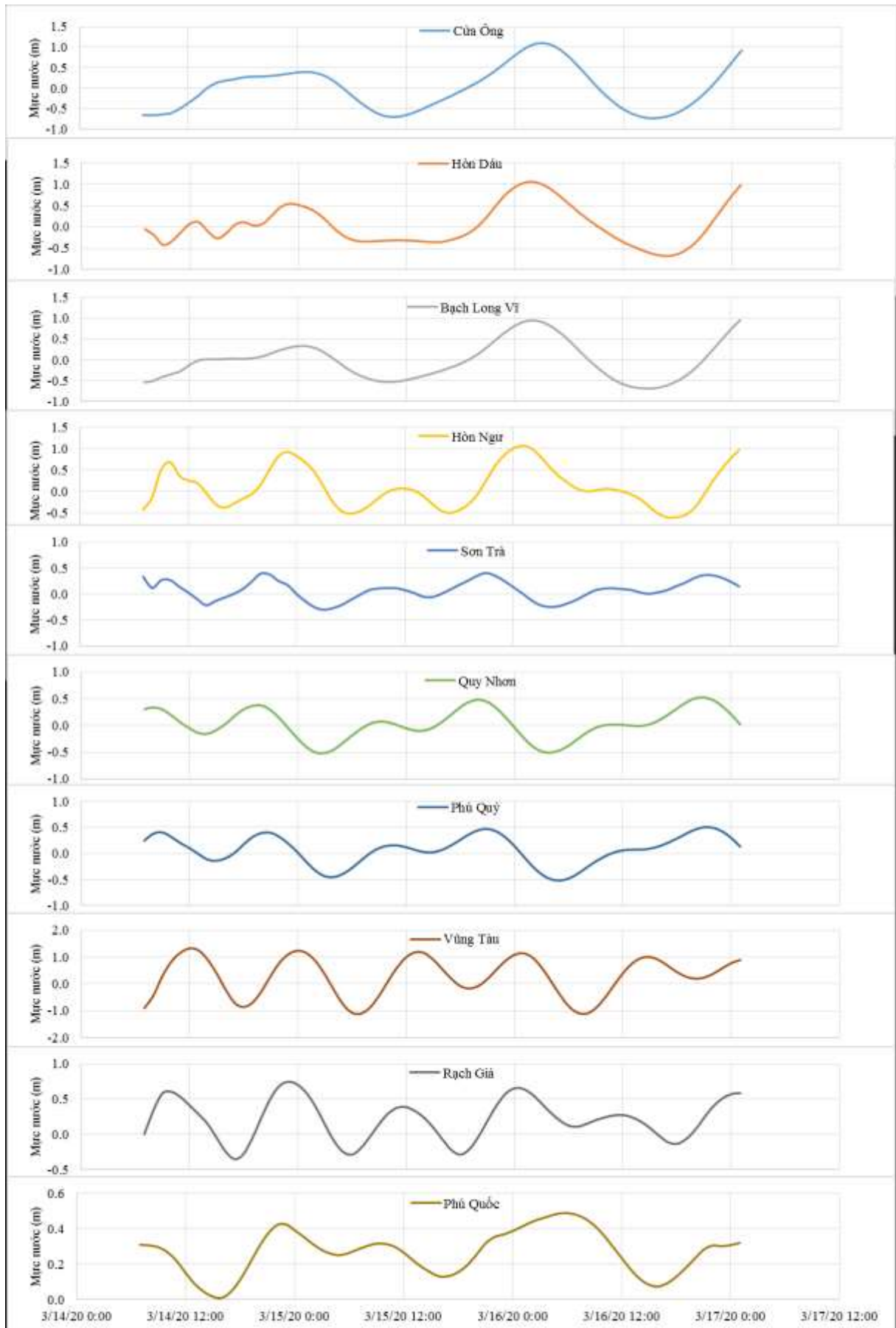
Thời điểm phát tin dự báo tiếp theo: 13 giờ 00 ngày 15/03/2020

Người xây dựng bản tin: Lê Đức Quyền

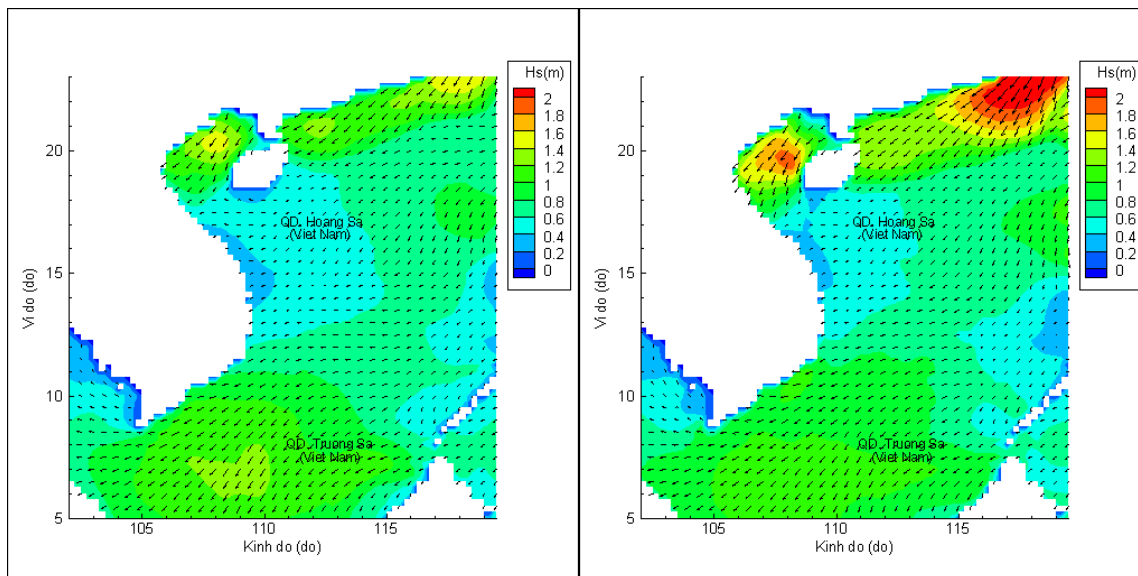
Người soát bản tin: Lê Quốc Huy

Biến trình mực nước tổng cộng tại 10 trạm Hải vãn

(Cửa Ông, Hòn Dấu, Bạch Long Vĩ, Hòn Ngur, Sơn Trà, Quy Nhơn, Phú Quý, Vũng Tàu, Rạch Giá, Phú Quốc)

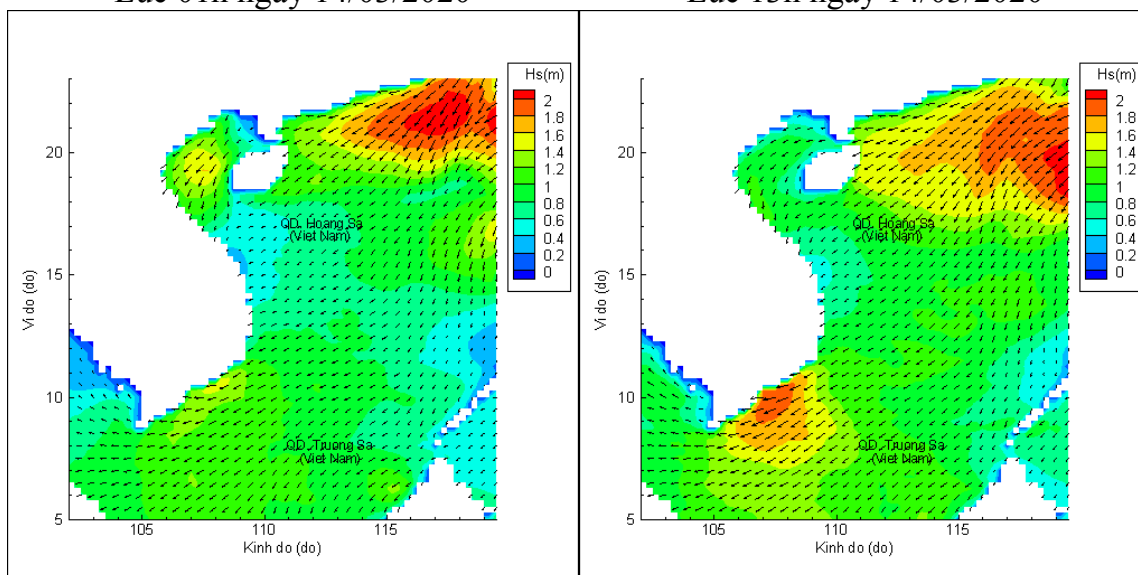


Phân bố độ cao sóng ven bờ và ngoài khơi biển Việt Nam



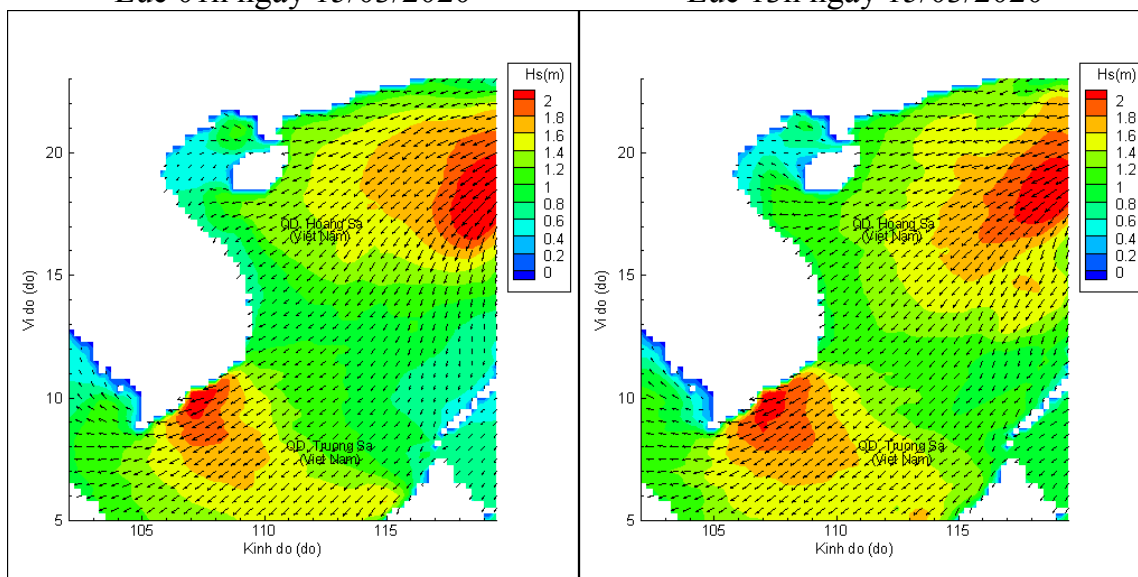
Lúc 01h ngày 14/03/2020

Lúc 13h ngày 14/03/2020



Lúc 01h ngày 15/03/2020

Lúc 13h ngày 15/03/2020



Lúc 01h ngày 16/03/2020

Lúc 13h ngày 16/03/2020