

BẢN TIN DỰ BÁO MỨC NƯỚC VÀ SÓNG BIỂN

(Lúc 13 giờ – 06Z ngày 19/03/2020)

Tỉnh/ TP	Huyện	Mức nước tổng cộng dự báo trong 48 giờ (cm)								
		19/03		20/03				21/03		
		13h	19h	1h	7h	13h	19h	1h	7h	13h
Quảng Ninh	Đầm Hà	79	-151	-83	102	138	-110	-87	66	156
	Cửa Ông	79	-126	-96	106	122	-88	-99	73	137
TP. Hải Phòng	Hòn Dấu	62	-106	-97	112	101	-67	-103	78	121
	Bạch Long Vĩ	46	-123	-74	109	91	-88	-83	81	116
Thái Bình	Thái Thụy	56	-97	-97	112	93	-60	-102	78	113
Nam Định	Hải Hậu	49	-82	-95	109	78	-45	-100	80	95
Ninh Bình	Kim Sơn	45	-76	-97	108	73	-38	-98	80	91
Thanh Hóa	Quảng Xương	48	-69	-95	102	71	-34	-96	75	88
Nghệ An	Diễn Châu	47	-53	-87	88	65	-24	-86	62	80
	Hòn Ngư	47	-53	-84	86	64	-25	-84	60	77
Hà Tĩnh	Thạch Hà	47	-48	-77	76	59	-19	-81	52	69
Quảng Bình	Quảng Trạch	37	-33	-60	56	38	-3	-67	41	43
	Quảng Ninh	26	-18	-45	44	22	6	-51	35	23
Quảng Trị	Gio Linh	15	-7	-28	32	6	11	-34	29	4
	Cồn Cỏ	10	-12	-25	36	4	7	-33	34	3
Thừa Thiên Huế	Hương Trà	3	2	-9	16	-8	14	-15	20	-13
	Phú Lộc	-10	6	5	2	-21	15	0	11	-27
TP. Đà Nẵng	Sơn Trà	-18	13	19	-8	-30	18	13	5	-36
	Hoàng Sa	-39	11	47	-12	-47	9	40	6	-53
Quảng Nam	Tam Kỳ	-25	18	34	-17	-39	20	29	0	-46
	Cù Lao Chàm	-23	17	30	-13	-36	20	26	3	-42
Quảng Ngãi	TP. Quảng Ngãi	-34	18	42	-18	-48	18	36	4	-54
	Lý Sơn	-34	18	43	-16	-46	17	37	4	-52
Bình Định	Phú Mỹ	-37	17	46	-17	-50	14	38	4	-57
	Quy Nhơn	-35	20	48	-16	-49	13	36	3	-57
Phú Yên	TP. Tuy Hòa	-34	21	54	-9	-45	20	44	11	-53
Khánh Hòa	TP. Nha Trang	-42	18	50	-10	-53	17	40	10	-61
	Trường Sa	-52	23	51	-3	-62	16	42	15	-66
Ninh Thuận	TP. PR-Tháp Chàm	-48	21	45	-9	-63	18	35	14	-70
Bình Thuận	TP. Phan Thiết	-88	65	31	32	-99	56	25	49	-96
	Phú Quý	-58	30	47	0	-70	24	37	18	-76
Bà Rịa Vũng Tàu	Vũng Tàu	-137	83	37	67	-117	48	57	57	-84
	Côn Đảo	-122	44	55	56	-104	12	69	48	-70
TPHCM	Cần Giờ	-135	87	37	75	-110	51	62	60	-75
Tiền Giang	Gò Công Tây	-137	93	37	82	-110	57	62	66	-74
Bến Tre	Ba Tri	-139	92	45	87	-109	55	69	70	-73
Trà Vinh	Duyên Hải	-141	75	51	75	-112	33	74	57	-71
Sóc Trăng	Tân Phú	-125	53	66	68	-90	8	90	46	-46
Bạc Liêu	TP. Bạc Liêu	-92	7	88	52	-54	-36	110	32	-10
Cà Mau	Năm Căn	-63	-22	85	49	-34	-53	98	36	2
	Trần Văn Thời	-26	4	12	50	-23	-4	20	53	0
Kiên Giang	Rạch Giá	-4	33	-12	36	-11	30	-11	45	0
	Phú Quốc	30	7	-9	23	20	10	0	30	28

Vùng Biển	Độ cao sóng biển dự báo trong 48 giờ		
	Độ cao sóng lớn nhất (m)	Hướng thịnh hành	Ghi chú
Bắc vịnh Bắc Bộ	0.3 - 1.1	Nam, Đông Nam	
Nam vịnh Bắc Bộ	0.5 - 1.2	Đông, Đông Nam	
Quảng Trị đến Quảng Ngãi	0.6 - 1.0	Đông Nam, Đông	
Bình Định đến Ninh Thuận	0.6 - 1.0	Đông	
Bình Thuận đến Cà Mau	0.3 - 1.2	Đông	
Cà Mau đến Kiên Giang	0.3 - 0.8	Đông Nam, Đông	
Quần đảo Hoàng Sa	0.6 - 0.6	Đông	
Quần đảo Trường Sa	1.0 - 1.3	Đông Bắc, Đông	
Bắc Biển Đông	0.4 - 0.9	Đông, Đông Bắc	
Giữa Biển Đông	0.4 - 1.1	Đông Bắc, Đông	
Nam Biển Đông	0.6 - 1.5	Đông Bắc, Đông	

Tin phát lúc: 13 giờ 00

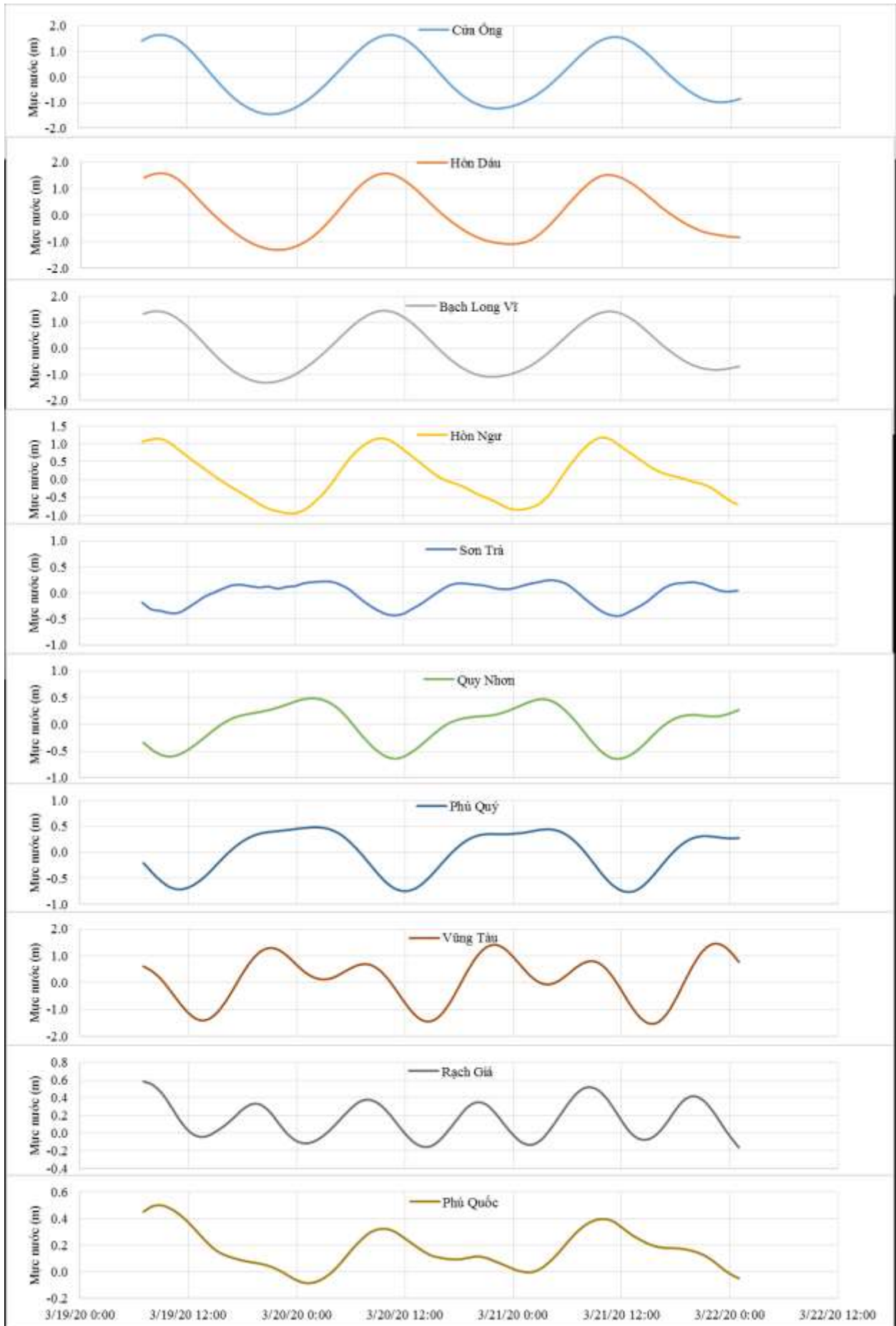
Thời điểm phát tin dự báo tiếp theo: 13 giờ 00 ngày 20/03/2020

Người xây dựng bản tin: Lê Đức Quyền

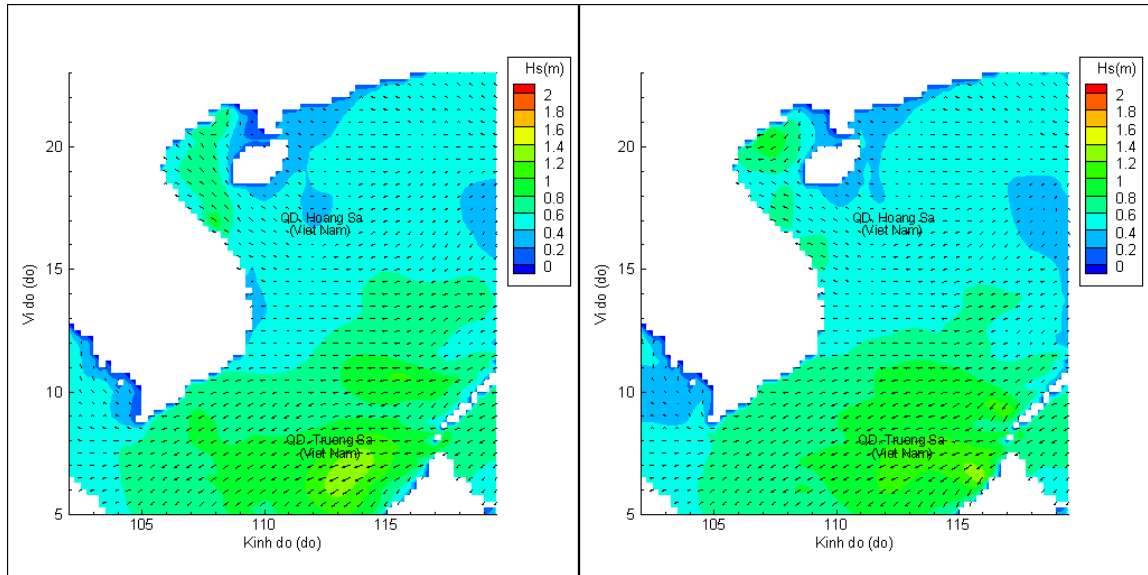
Người soát bản tin: Lê Quốc Huy

Biến trình mực nước tổng cộng tại 10 trạm Hải vãn

(Cửa Ông, Hòn Dấu, Bạch Long Vĩ, Hòn Ngự, Sơn Trà, Quy Nhơn, Phú Quý, Vũng Tàu, Rạch Giá, Phú Quốc)

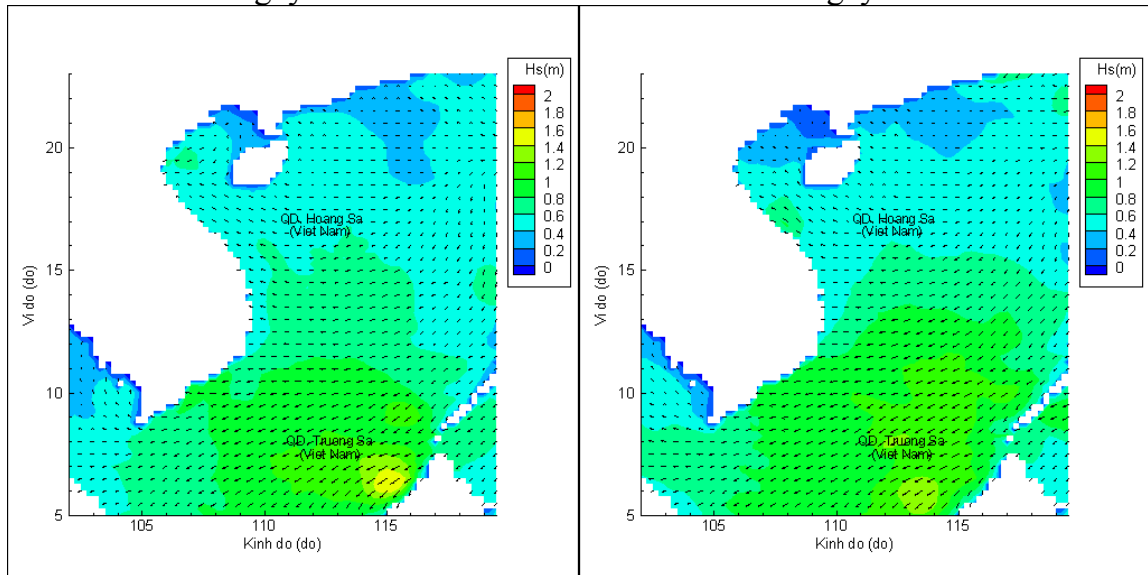


Phân bố độ cao sóng ven bờ và ngoài khơi biển Việt Nam



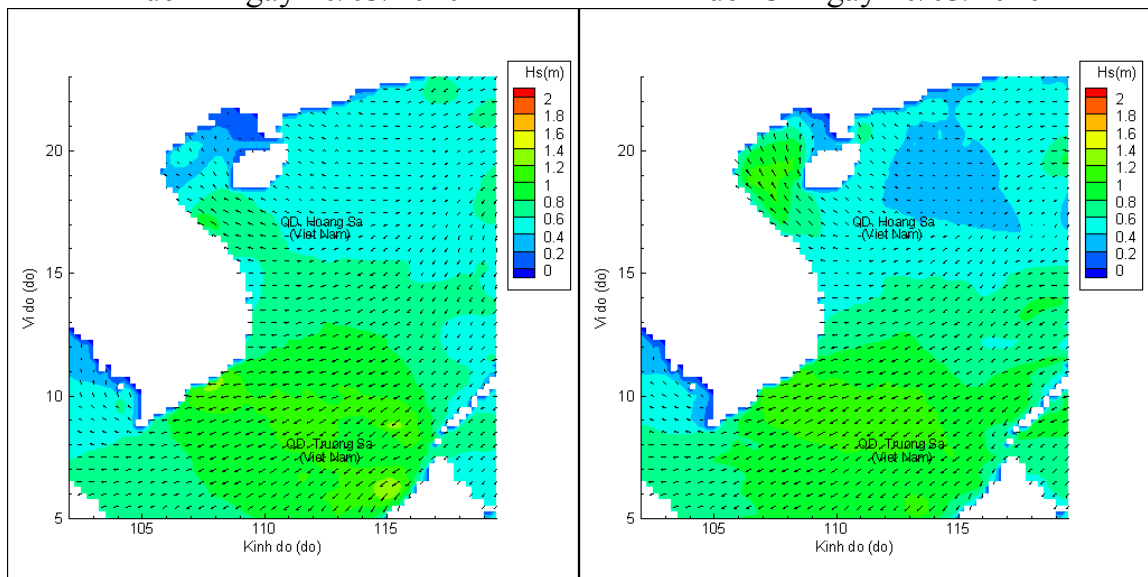
Lúc 13h ngày 19/03/2020

Lúc 19h ngày 19/03/2020



Lúc 1h ngày 20/03/2020

Lúc 13h ngày 20/03/2020



Lúc 01h ngày 21/03/2020

Lúc 13h ngày 21/03/2020