

BẢN TIN DỰ BÁO MỨC NƯỚC VÀ SÓNG BIỂN

(Lúc 13 giờ – 06Z ngày 20/03/2020)

Tỉnh/ TP	Huyện	Mức nước tổng cộng dự báo trong 48 giờ (cm)								
		20/03		21/03				22/03		
		13h	19h	1h	7h	13h	19h	1h	7h	13h
Quảng Ninh	Đầm Hà	60	-104	-42	109	81	-107	-42	85	101
	Cửa Ông	38	-111	-44	115	65	-90	-55	100	89
TP. Hải Phòng	Hòn Dấu	70	-67	-61	113	56	-63	-70	103	65
	Bạch Long Vĩ	23	-95	-43	106	43	-81	-51	94	58
Thái Bình	Thái Thụy	67	-57	-64	112	47	-53	-72	105	56
Nam Định	Hải Hậu	38	-75	-61	113	36	-40	-74	105	42
Ninh Bình	Kim Sơn	44	-86	-64	114	34	-36	-73	104	40
Thanh Hóa	Quảng Xương	36	-74	-63	109	32	-31	-74	101	37
Nghệ An	Diễn Châu	17	-39	-60	88	28	-18	-70	92	31
	Hòn Ngư	10	-42	-59	86	27	-17	-68	90	30
Hà Tĩnh	Thạch Hà	11	-48	-54	75	28	-13	-61	81	28
Quảng Bình	Quảng Trạch	60	-31	-28	49	23	-11	-41	56	22
	Quảng Ninh	51	-20	-16	34	15	-4	-28	44	11
Quảng Trị	Gio Linh	24	-14	-4	23	8	1	-14	33	2
	Cồn Cỏ	22	-17	-1	25	5	-1	-11	36	0
Thừa Thiên Huế	Hương Trà	5	-9	8	9	0	7	2	19	-6
	Phú Lộc	-4	0	16	-5	-7	12	14	6	-12
TP. Đà Nẵng	Sơn Trà	12	14	26	-15	-13	17	23	-3	-17
	Hoàng Sa	-19	9	45	-31	-29	6	44	-20	-32
Quảng Nam	Tam Kỳ	3	22	36	-27	-20	20	36	-14	-23
	Cù Lao Chàm	2	18	33	-24	-18	18	32	-11	-22
Quảng Ngãi	TP. Quảng Ngãi	-9	18	44	-31	-25	16	44	-17	-28
	Lý Sơn	-10	17	43	-31	-26	15	43	-18	-29
Bình Định	Phú Mỹ	-14	15	46	-31	-26	14	47	-17	-32
	Quy Nhơn	-18	13	45	-36	-32	7	44	-21	-32
Phú Yên	TP. Tuy Hòa	-13	17	49	-28	-27	15	49	-13	-30
Khánh Hòa	TP. Nha Trang	-17	17	48	-28	-32	16	47	-12	-37
	Trường Sa	-30	26	46	-18	-44	19	45	-5	-46
Ninh Thuận	TP. PR-Tháp Chàm	-20	23	47	-25	-39	20	43	-9	-46
Bình Thuận	TP. Phan Thiết	-45	79	30	34	-80	76	20	48	-90
	Phú Quý	-28	36	46	-13	-48	31	42	0	-54
Bà Rịa Vũng Tàu	Vũng Tàu	-115	134	8	97	-129	118	14	96	-121
	Côn Đảo	-122	109	33	80	-114	84	28	82	-109
TPHCM	Cần Giờ	-127	139	4	109	-127	129	15	109	-117
Tiền Giang	Gò Công Tây	-123	148	7	119	-126	138	16	117	-116
Bến Tre	Ba Tri	-117	162	25	125	-118	148	26	120	-111
Trà Vinh	Duyên Hải	-124	152	24	113	-126	123	23	106	-118
Sóc Trăng	Tân Phú	-126	141	36	108	-111	102	34	98	-102
Bạc Liêu	TP. Bạc Liêu	-113	88	64	86	-73	49	69	74	-58
Cà Mau	Năm Căn	-83	42	78	68	-43	15	77	59	-27
	Trần Văn Thời	-37	8	51	60	-7	35	22	63	-4
Kiên Giang	Rạch Giá	38	-6	22	51	8	54	-18	49	20
	Phú Quốc	33	1	30	46	47	36	8	38	37

Vùng Biển	Độ cao sóng biển dự báo trong 48 giờ		
	Độ cao sóng lớn nhất (m)	Hướng thịnh hành	Ghi chú
Bắc vịnh Bắc Bộ	0.3 - 0.9	Đông	
Nam vịnh Bắc Bộ	0.3 - 0.8	Đông	
Quảng Trị đến Quảng Ngãi	0.7 - 1.0	Đông, Đông Bắc	
Bình Định đến Ninh Thuận	0.9 - 1.7	Đông Bắc	
Bình Thuận đến Cà Mau	0.3 - 2.3	Đông Bắc, Đông	Cảnh báo
Cà Mau đến Kiên Giang	0.3 - 1.3	Đông, Đông Nam	
Quần đảo Hoàng Sa	1.0 - 1.2	Đông Bắc	
Quần đảo Trường Sa	1.2 - 1.7	Đông Bắc	
Bắc Biển Đông	0.9 - 2.4	Đông Bắc, Đông	Cảnh báo
Giữa Biển Đông	0.7 - 1.8	Đông Bắc	
Nam Biển Đông	0.9 - 1.8	Đông Bắc	

Tin phát lúc: 13 giờ 00

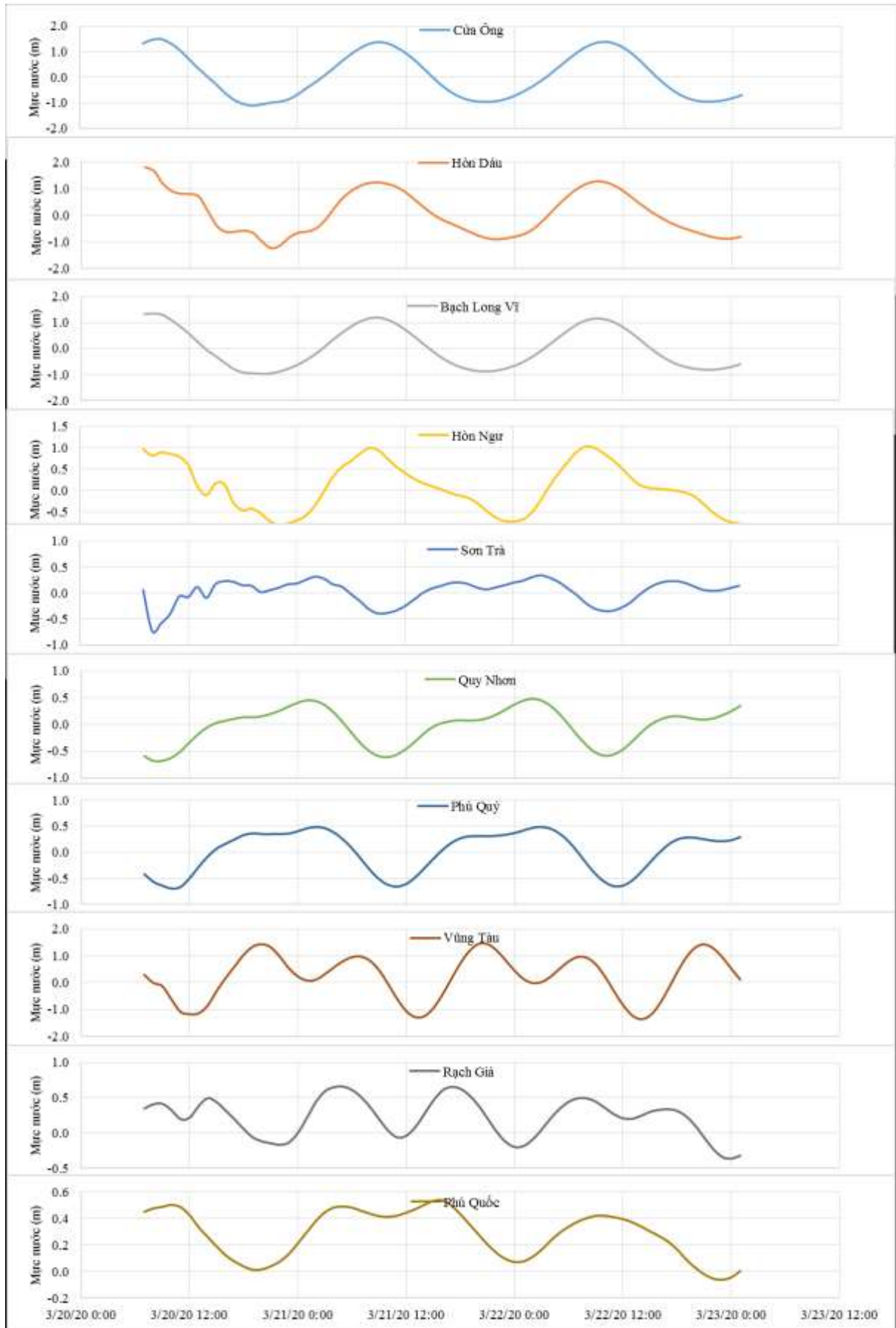
Thời điểm phát tin dự báo tiếp theo: 13 giờ 00 ngày 21/03/2020

Người xây dựng bản tin: Trần Văn Mỹ

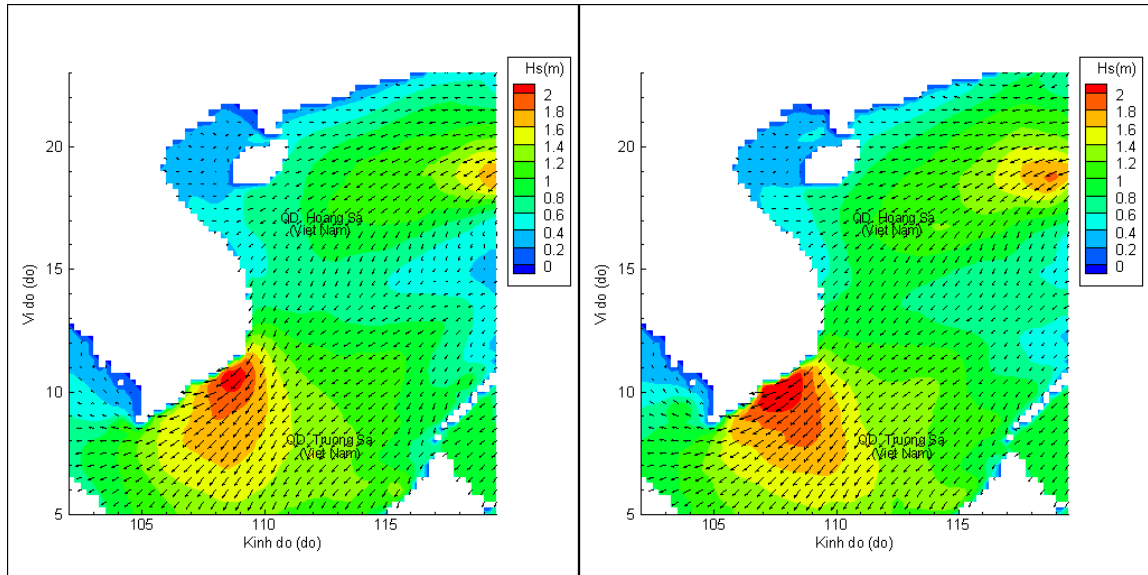
Người soát bản tin: Lê Quốc Huy

Biến trình mực nước tổng cộng tại 10 trạm Hải văn

(Cửa Ông, Hòn Dấu, Bạch Long Vĩ, Hòn Ngur, Sơn Trà, Quy Nhơn, Phú Quý, Vũng Tàu, Rạch Giá, Phú Quốc)

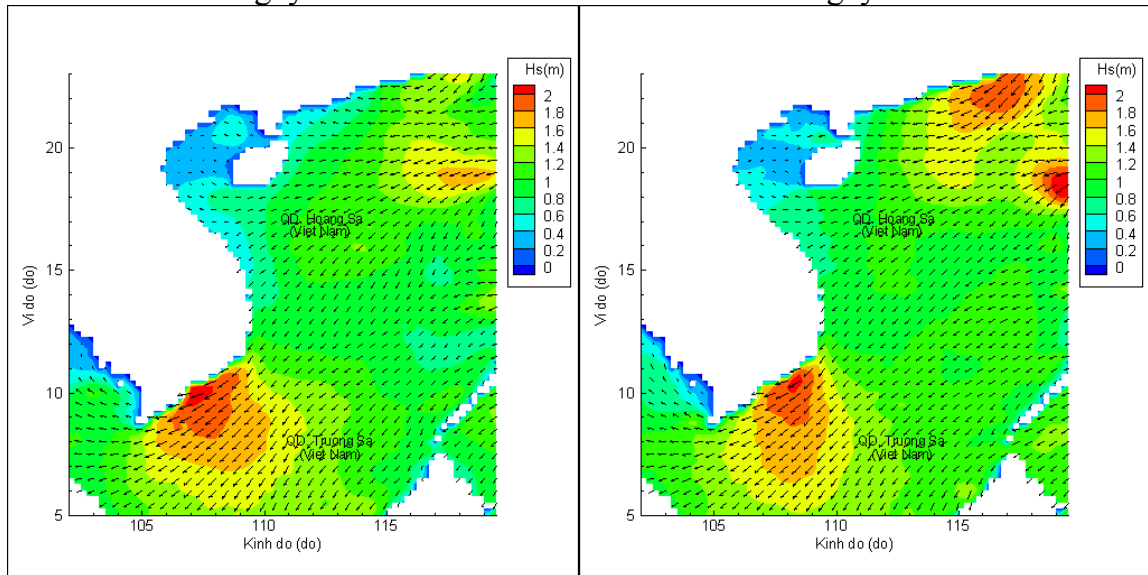


Phân bố độ cao sóng ven bờ và ngoài khơi biển Việt Nam



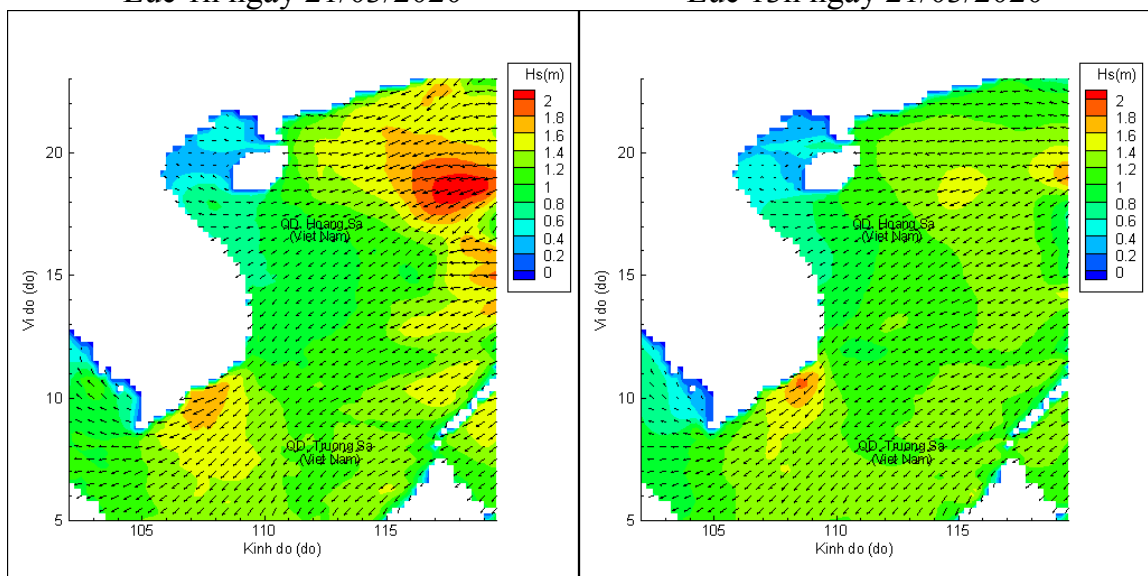
Lúc 13h ngày 20/03/2020

Lúc 19h ngày 20/03/2020



Lúc 1h ngày 21/03/2020

Lúc 13h ngày 21/03/2020



Lúc 01h ngày 22/03/2020

Lúc 13h ngày 22/03/2020